



แผนพัฒนาท้องถิ่นสี่ปี

(พ.ศ. ๒๕๖๑ - ๒๕๖๔)



ของ

องค์การบริหารส่วนตำบลภูแลนคา

อำเภอบ้านเขว้า จังหวัดชัยภูมิ

คำนำ

ตามระเบียบกระทรวงมหาดไทยว่าด้วยการจัดทำแผนพัฒนาขององค์กรปกครองส่วนท้องถิ่น พ.ศ.2548 และแก้ไขเพิ่มเติม (ฉบับที่ 2) พ.ศ.2559 กำหนดให้องค์กรปกครองส่วนท้องถิ่นจัดทำแผนพัฒนาท้องถิ่นสี่ปี เพื่อเป็นการกำหนดทิศทางและเป้าประสงค์ในการพัฒนาท้องถิ่นของแต่ละท้องถิ่น โดยจัดทำให้สอดคล้องกับสภาพปัญหา ความต้องการของประชาชน และศักยภาพของแต่ละท้องถิ่น ทั้งนี้ ต้องสอดคล้องกับนโยบายของรัฐบาล แผนพัฒนาชาติ แผนพัฒนาเศรษฐกิจและสังคมแห่งชาติ ยุทธศาสตร์การพัฒนารัฐบาลจังหวัด ยุทธศาสตร์การพัฒนาขององค์กรปกครองส่วนท้องถิ่นภายในจังหวัด อำเภอ ซึ่งองค์การบริหารส่วนตำบลลพบุรี ได้กำหนดวิสัยทัศน์ ยุทธศาสตร์ ที่เหมาะสมกับสภาพของท้องถิ่น และได้ดำเนินการจัดทำแผนพัฒนาท้องถิ่นสี่ปี (พ.ศ.2561-2564) เพื่อเป็นแผนพัฒนาตำบลให้ยุทธศาสตร์การพัฒนารัฐบาลเป้าประสงค์และวัตถุประสงค์อย่างมีประสิทธิภาพและเกิดประสิทธิผลตามนโยบายในการพัฒนา และเป็นแนวทางในการจัดทำข้อบัญญัติงบประมาณรายจ่ายประจำปีและแผนปฏิบัติการต่อไป

องค์การบริหารส่วนตำบลลพบุรี ขอขอบคุณทุกฝ่ายที่ให้ความร่วมมือในการจัดทำแผนพัฒนาท้องถิ่นสี่ปี (พ.ศ.2561-2564) องค์การบริหารส่วนตำบลลพบุรี ทั้งส่วนราชการ ภาคเอกชน ประชาคมท้องถิ่น คณะกรรมการสนับสนุนการจัดทำแผนพัฒนาตำบล และคณะกรรมการพัฒนาองค์การบริหารส่วนตำบลลพบุรี ที่ให้ความร่วมมือเป็นอย่างดีในการจัดแผนฯ ให้สำเร็จลุล่วงไปด้วยดี และหวังเป็นอย่างยิ่งว่าการวางแผนพัฒนาท้องถิ่นสี่ปี (พ.ศ.2561-2564) องค์การบริหารส่วนตำบลลพบุรี จะเป็นประโยชน์และเกิดประสิทธิภาพสูงสุดในการบริหารจัดการของท้องถิ่นต่อไป

องค์การบริหารส่วนตำบลลพบุรี

สารบัญ

	หน้า
ส่วนที่ 1 สภาพทั่วไปและข้อมูลพื้นฐาน	
1. ด้านกายภาพ	4-5
2. ด้านการเมือง/การปกครอง	5-6
3. ประชากร	6-7
4. สภาพทางสังคม	7-8
5. ระบบบริการพื้นฐาน	8
6. ระบบเศรษฐกิจ	8-10
7. เศรษฐกิจพอเพียงท้องถิ่น (ด้านการเกษตรและแหล่งน้ำ)	10
8. ศาสนา ประเพณี วัฒนธรรม	10-11
9. ทรัพยากรธรรมชาติ	11-13
ส่วนที่ 2 สรุปผลการพัฒนาท้องถิ่นตามแผนพัฒนาท้องถิ่น (พ.ศ.2557-2560)	
1. สรุปผลการดำเนินงานตามงบประมาณที่ได้รับและ การเบิกจ่ายงบประมาณในปีงบประมาณ พ.ศ.2557-2560	14-18
2. ผลที่ได้รับจากการดำเนินงานในปีงบประมาณ พ.ศ.2557-2560	18-20
3. สรุปปัญหาอุปสรรคการดำเนินงานที่ผ่านมาและ แนวทางการแก้ไขปีงบประมาณ พ.ศ.2557-2560	20-22
ส่วนที่ 3 ยุทธศาสตร์องค์การปกครองส่วนท้องถิ่น	
1. ความสัมพันธ์ระหว่างแผนพัฒนาระดับมหภาค	23-60
2. ยุทธศาสตร์ขององค์การปกครองส่วนท้องถิ่น	60-63
3. การวิเคราะห์เพื่อพัฒนาท้องถิ่น	64-82
ส่วนที่ 4 การนำแผนพัฒนาท้องถิ่นสู่การปฏิบัติ	
1. แนวทางการพัฒนาและยุทธศาสตร์การพัฒนา	86-87
2. บัญชีโครงการพัฒนา	88-199
- บัญชีสรุปโครงการ (แบบ ผ.07)	88-89
- รายละเอียดโครงการสำหรับ อปท.ดำเนินการ (แบบ ผ.01)	90-179
- รายละเอียดโครงการสำหรับ อุดหนุนฯ (แบบ ผ.02)	180-182
- รายละเอียดโครงการสำหรับ ประสาน อบจ.,จังหวัด (แบบ ผ.03,05)	183-193
- บัญชีครุภัณฑ์ (แบบ ผ.08)	194-197
ส่วนที่ 5 การติดตามและประเมินผล	
1. การติดตามและประเมินผลยุทธศาสตร์	198
2. การติดตามและประเมินผลโครงการ	199
3. สรุปผลการพัฒนาท้องถิ่นในภาพรวม	200
4. ข้อเสนอแนะในการจัดทำแผนพัฒนาท้องถิ่นในอนาคต	201

ส่วนที่ 1

สภาพทั่วไปและข้อมูลพื้นฐาน

1. ด้านกายภาพ

1.1 ที่ตั้ง

องค์การบริหารส่วนตำบลภูแลนคา ตั้งอยู่เลขที่ 99 หมู่ 4 ตำบลภูแลนคา อำเภอบ้านเขว้า จังหวัดชัยภูมิ รหัสไปรษณีย์ 36170 เป็นตำบลลำดับที่ 6 ของอำเภอบ้านเขว้า จังหวัดชัยภูมิ ได้รับการเปลี่ยนแปลงฐานะจากสภาตำบลเป็นองค์การบริหารส่วนตำบล ตามพระราชบัญญัติสภาตำบลและองค์การบริหารส่วนตำบล พ.ศ.2537 และประกาศกระทรวงมหาดไทยประกาศในราชกิจจานุเบกษา มีผลบังคับใช้เมื่อวันที่ 19 มกราคม 2539 ปัจจุบันเป็นองค์การบริหารส่วนตำบลขนาดกลาง ตั้งอยู่ทางทิศเหนือของอำเภอบ้านเขว้า ระยะทางประมาณ 25 กิโลเมตร อยู่ทางทิศตะวันตกของจังหวัดชัยภูมิ ระยะทางประมาณ 38 กิโลเมตร และอยู่ภาคตะวันออกเฉียงเหนือของประเทศไทย มีระยะทางห่างจากกรุงเทพมหานคร โดยคิดตามระยะทางเดินรถโดยสารประมาณ 370 กิโลเมตร มีพื้นที่ทั้งหมด 78,819 ไร่ หรือประมาณ 126 ตารางกิโลเมตร (1 ตารางกิโลเมตร เท่ากับ 625 ไร่)

1.2 สภาพภูมิประเทศ

ภูมิประเทศส่วนใหญ่เป็นที่ราบสูงสลับกับที่ราบลุ่ม ตอนบนและทางทิศตะวันตกของพื้นที่ติดกับแม่น้ำชี มีเทือกเขาสูงล้อมรอบทางด้านทิศเหนือและทิศตะวันออก มีพื้นที่ส่วนใหญ่ที่เป็นป่าไม้และภูเขา จำนวน 57,128 ไร่ หรือประมาณ 91.40 ตารางกิโลเมตร มีห้วย หนอง คลอง บึง ตามธรรมชาติ และมีพื้นที่ราบที่เหมาะสมแก่การเพาะปลูกทางการเกษตร จำนวน 21,691 ไร่ หรือประมาณ 34.71 ตารางกิโลเมตร มีลำน้ำสายหลัก 2 สายที่ไหลผ่านพื้นที่ ระยะทาง 25 กิโลเมตร และมีลำน้ำสายรองไหลผ่านพื้นที่ จำนวน 11 สาย ระยะทาง 56.5 กิโลเมตร

1.3 สภาพภูมิอากาศ ขององค์การบริหารส่วนตำบลภูแลนคาลักษณะภูมิอากาศเป็นแบบมรสุมเขตร้อน แบ่งออกเป็น 3 ฤดู คือ

- ฤดูร้อน เริ่มตั้งแต่เดือน มีนาคม ถึงเดือน พฤษภาคม
- ฤดูฝน เริ่มตั้งแต่เดือน มิถุนายน ถึงเดือน ตุลาคม
- ฤดูหนาว เริ่มตั้งแต่เดือน พฤศจิกายน ถึงเดือน กุมภาพันธ์

1.4 ลักษณะของดิน

ลักษณะของดินในพื้นที่ตำบลภูแลนคา ส่วนใหญ่เป็นดินร่วนปนทราย

1.5 ลักษณะของแหล่งน้ำ

แหล่งกำเนิดต้นน้ำในพื้นที่ตำบลภูแลนคาเกิดจากเทือกเขาภูแลนคาด้านทิศเหนือไหลลงมาทางทิศใต้ลงสู่แม่น้ำชีไหลผ่านบ้านชีบน มีลำห้วยน้อยใหญ่ไหลผ่านหมู่บ้าน เช่น ลำห้วยชีลองไหลผ่าน

บ้านแก่งยาว บ้านโนนเหลื่อม ลำห้วยยางสูงไหลผ่านบ้านซับปลากั้ง บ้านนาอินทร์แดง บ้านป่าปอแดง และบ้านห้วยเต่า มีแหล่งกักเก็บน้ำที่สำคัญคือ อ่างเก็บน้ำหินดาดทองคำและอ่างเก็บน้ำบ้านนาอินทร์แดง ฝายเก็บน้ำพระอาจารย์จื้อ และมีสระเก็บน้ำขนาดเล็กกระจายไปตามหมู่บ้านต่างๆ

1.6 ลักษณะของไม้ป่าไม้

ลักษณะของป่าไม้ในพื้นที่ตำบลภูแลนคาเป็นป่าโปร่งสลับกับพื้นที่ทำการเกษตรของประชาชน มีไม้หลายชนิด ป่าไม้ที่สำคัญอยู่ในเขตอุทยานแห่งชาติภูแลนคาทางด้านทิศเหนือ

2. ด้านการเมือง/การปกครอง

2.1 เขตการปกครอง

องค์การบริหารส่วนตำบลภูแลนคาเป็นตำบลลำดับที่ 6 ของอำเภอบ้านเขว้า จังหวัดชัยภูมิ มีเขตการปกครองที่อยู่ในความรับผิดชอบ จำนวน 8 หมู่บ้าน ดังนี้

ที่	ชื่อหมู่บ้าน	หมู่ที่	ผู้ใหญ่บ้าน
1	บ้านห้วยเต่า	1	นายละมุด โพธิ์ชัย
2	บ้านแก่งยาว	2	นายสุพจน์ หล้าบุตรศรี (กำนัน)
3	บ้านห้วยน้ำคำ	3	นางบัวหลั่น รุจาคม
4	บ้านนาอินทร์แดง	4	นายสุนทร พิลาศรี
5	บ้านซับปลากั้ง	5	นายชัยยา ดีชัย
6	บ้านซับน	6	นายบุญตา จำเริญสุข
7	บ้านโนนเหลื่อม	7	นายมนตรี วาปีทะ
8	บ้านป่าปอแดง	8	นายบุญธรรม ค่อยชัยภูมิ

มีพื้นที่อาณาเขตติดต่อ ดังนี้

- ทิศเหนือ ติดต่อกับ ตำบลคูเมือง ตำบลกุดชุมแสง อำเภอหนองบัวแดง
ตำบลห้วยต้อน อำเภอเมืองชัยภูมิ
- ทิศใต้ ติดต่อกับ ตำบลตลาดแร้ง อำเภอบ้านเขว้า
- ทิศตะวันตก ติดต่อกับ ตำบลซับน อำเภอบ้านเขว้า
ตำบลห้วยแย้ อำเภอหนองบัวระเหว
- ทิศตะวันออก ติดต่อกับ ตำบลโคกสูง ตำบลห้วยต้อน อำเภอเมืองชัยภูมิ

2.2 การเลือกตั้ง

องค์การบริหารส่วนตำบลภูแลนคาแบ่งเขตเลือกตั้งออกเป็น 8 เขต ตามจำนวนหมู่บ้านทั้งหมด 8 หมู่บ้าน ดังนี้

เขตเลือกตั้งที่ 1	บ้านห้วยเต่า	หมู่ที่ 1
เขตเลือกตั้งที่ 2	บ้านแก้งยาว	หมู่ที่ 2
เขตเลือกตั้งที่ 3	บ้านห้วยน้ำคำ	หมู่ที่ 3
เขตเลือกตั้งที่ 4	บ้านนาอินทร์แดง	หมู่ที่ 4
เขตเลือกตั้งที่ 5	บ้านซับปลากั้ง	หมู่ที่ 5
เขตเลือกตั้งที่ 6	บ้านชีบน	หมู่ที่ 6
เขตเลือกตั้งที่ 7	บ้านโนนเหลื่อม	หมู่ที่ 7
เขตเลือกตั้งที่ 8	บ้านป่าปอแดง	หมู่ที่ 8

3. ประชากร

3.1 ข้อมูลเกี่ยวกับจำนวนประชากร

องค์การบริหารส่วนตำบลภูแลนคา มีจำนวนประชากร 4,588 คน แยกเป็นชาย 2,356 คน หญิง 2,232 คน จำนวนครัวเรือนทั้งสิ้น 1,446 ครัวเรือน ความหนาแน่นของประชากร 36.41 คน/ตารางกิโลเมตร ความหนาแน่นของครัวเรือนประมาณ 11.48 หลังคาเรือน/ตารางกิโลเมตร

ตารางจำนวนประชากรแบ่งตามหมู่บ้าน ได้ดังนี้

หมู่ที่ / บ้าน	เพศ		รวม	จำนวนครัวเรือน
	ชาย	หญิง		
1 บ้านห้วยเต่า	568	564	1,132	364
2 บ้านแก้งยาว	345	319	664	205
3 บ้านห้วยน้ำคำ	171	166	337	112
4 บ้านนาอินทร์แดง	152	144	296	104
5 บ้านซับปลากั้ง	567	519	1,086	320
6 บ้านชีบน	143	143	286	86
7 บ้านโนนเหลื่อม	282	256	538	167
8 บ้านป่าปอแดง	128	121	249	88
รวม	2,356	2,232	4,588	1,446

3.2 ช่วงอายุและจำนวนประชากร

จำนวนประชากรแบ่งตามช่วงอายุ ได้ดังนี้

- อายุต่ำกว่า 18 ปี หญิง 575 คน ชาย 559 คน รวม 1,134 คน
- อายุตั้งแต่ 18 – 60 ปี หญิง 1,489 คน ชาย 1,370 คน รวม 2,859 คน
- อายุมากกว่า 60 ปีขึ้นไป หญิง 292 คน ชาย 303 คน รวม 595 คน

(ข้อมูลจากสำนักทะเบียนอำเภอบ้านเขว้า ณ เดือนกันยายน 2559)

4. สภาพทางสังคม

4.1 การศึกษา

- ศูนย์พัฒนาเด็กเล็ก 4 แห่ง
- โรงเรียนประถมศึกษา 4 แห่ง
- โรงเรียนประถมศึกษาขยายโอกาส 1 แห่ง
- โรงเรียนมัธยมศึกษา 1 แห่ง

4.2 สาธารณสุข

- โรงพยาบาลส่งเสริมสุขภาพตำบล 2 แห่ง
- ศูนย์สาธารณสุขมูลฐาน 8 แห่ง
- อัตราการมีและใช้ส้วมราดน้ำ 100 เปอร์เซ็นต์

4.3 ข้อมูลอาชญากรรม

ปัญหาด้านอาชญากรรมในพื้นที่ตำบลภูแลนคา ในรอบ 1 ปีที่ผ่านมายังไม่ปรากฏหลักฐานการเกิดปัญหาอาชญากรรมแต่อย่างใด

4.4 ยาเสพติด

สถิติปัญหายาเสพติดในพื้นที่ตำบลภูแลนคาในรอบ 1 ปีที่ผ่านมา

ยาเสพติดประเภท 1 (ยาบ้า)

- ผู้เสพ จำนวน 3 ราย
- มีไว้ครอบครองและเสพ จำนวน 1 ราย
- มีไว้ครอบครองเพื่อจำหน่าย จำนวน 1 ราย

ยาเสพติดประเภท 5 (กัญชา)

- ผู้ผลิต จำนวน 1 ราย
- มีไว้ครอบครอง จำนวน 1 ราย

(ข้อมูลจากสถานีตำรวจภูธรอำเภอบ้านเขว้า)

4.5 การสังคมสงเคราะห์

- ผู้สูงอายุ จำนวน 605 คน
- ผู้พิการ จำนวน 208 คน
- ผู้ป่วยติดเชื้อ จำนวน 2 คน

5. ระบบบริการพื้นฐาน

5.1 การคมนาคมขนส่ง

การคมนาคมเป็นการคมนาคมทางบก เส้นทางคมนาคมภายในตำบลส่วนใหญ่เป็นถนนลูกรัง/ถนนดิน

- ถนนลูกรัง/ถนนดิน จำนวน 56 สาย รวมระยะทาง 71,320.80 เมตร
- ซอยในหมู่บ้าน จำนวน 53 เส้น รวมระยะทาง 31,500.00 เมตร
- ถนนคอนกรีตภายในหมู่บ้าน รวมระยะทาง 9,856.20 เมตร
- ถนนลาดยาง จำนวน 7 สาย รวมระยะทาง 23,794.00 เมตร

5.2 การไฟฟ้า

มีไฟฟ้าใช้เกือบทุกหลังคาเรือน (ประมาณ 99% ของจำนวนครัวเรือนทั้งหมด) มีบางหลังคาเรือนที่ตั้งอยู่ตามหัวไร่ปลายนาที่ยังไม่มีระบบไฟฟ้าภูมิภาคใช้ แต่มีบางหลังคาเรือนที่ใช้ไฟฟ้าพลังงานแสงอาทิตย์

5.3 การประปา

มีน้ำประปาใช้ครบทุกหมู่บ้าน แต่ไม่ครอบคลุมทุกหลังคาเรือน เป็นระบบประปาหมู่บ้านที่ใช้น้ำจากแม่น้ำ ลำห้วย อ่างเก็บน้ำ น้ำบาดาล และสระน้ำประจำหมู่บ้าน

5.4 การโทรคมนาคม

- สถานีโทรคมนาคม 5 แห่ง
- โทรศัพท์สาธารณะ 9 แห่ง
- โทรศัพท์เคลื่อนที่ซึ่งมีสัญญาณคลื่นเกือบทั้งพื้นที่

5.5 ไปรษณีย์/การสื่อสาร/การขนส่งวัสดุ ครุภัณฑ์

- ที่ทำการไปรษณีย์โทรเลข - แห่ง

6. ระบบเศรษฐกิจ

6.1 การเกษตร

รายได้ของประชาชนส่วนใหญ่มาจากภาคเกษตรกรรม ซึ่งมีพืชเศรษฐกิจสำคัญ คือ ข้าว มันสำปะหลัง อ้อย

ผลิตภัณฑ์มวลรวมรายได้ รายได้เฉลี่ยของประชากรโดยประมาณ 30,000 บาท/คน/ปี
อาชีพหลัก ได้แก่

- **อาชีพทำนา** ส่วนใหญ่ปลูกข้าวหอมมะลิคุณภาพดี ผลผลิตข้าวเฉลี่ย 600-650 กิโลกรัม/ไร่ ปลูกทั้งข้าวเจ้าและข้าวเหนียว มีพื้นที่เพาะปลูกข้าวจำนวน 10,720 ไร่

- **อาชีพทำไร่** เกษตรกรส่วนใหญ่ทำไร่มันสำปะหลัง มีพื้นที่ปลูกมันสำปะหลังจำนวน 11,188 ไร่ และบางส่วนทำไร่อ้อย มีพื้นที่ปลูกอ้อย 165 ไร่

นอกจากนี้ประชาชนในเขตองค์การบริหารส่วนตำบลภูแลนคามีอาชีพเสริม คือ การปลูกหม่อนเลี้ยงไหม เพาะปลูกเห็ดฟาง การทอเสื่อกก และเย็บผ้า เป็นต้น

6.2 การปศุสัตว์

เกษตรกรผู้เลี้ยงสัตว์รวมทั้งตำบลมี 365 ครัวเรือน แยกออกเป็น

- โคเนื้อ	252 ตัว
- กระบือ	75 ตัว
- สุกร	184 ตัว
- ไก่	12,242 ตัว
- เป็ด	486 ตัว

6.3 การบริการ

สถานบริการภายในตำบลภูแลนคามีร้านอาหารเล็กๆ ร้านขายของชำ ปั้มน้ำมันตลอดกระจายอยู่ตามแต่ละหมู่บ้าน มีร้านขายวัสดุก่อสร้างและร้านรับซื้อผลผลิตทางการเกษตร ไม่มีอาคารพาณิชย์ โรงแรมและรีสอร์ทในพื้นที่

6.4 การท่องเที่ยว

ตำบลภูแลนคามีแหล่งท่องเที่ยวที่สำคัญทางธรรมชาติและแหล่งท่องเที่ยวทางด้านโบราณคดี เป็นที่รู้จักของคนในพื้นที่ แต่ยังไม่เป็นที่รู้จักของคนนอกพื้นที่มากนัก เพราะแหล่งท่องเที่ยวยังไม่ได้รับการปรับปรุงภูมิทัศน์เพื่อรองรับนักท่องเที่ยวเท่าที่ควรมีเพียงงบประมาณจากองค์การบริหารส่วนตำบลที่เข้ามาดูแลแต่ยังไม่มากนัก และยังขาดการประชาสัมพันธ์อย่างต่อเนื่องทำให้ยังไม่เป็นที่รู้จักของคนทั่วไป แหล่งท่องเที่ยวทางธรรมชาติที่สำคัญของตำบลภูแลนคา ได้แก่

1. **ล่องแก่งทำสาร** อยู่ที่บ้านชีบน หมู่ที่ 6 ตำบลภูแลนคา เป็นแก่งน้ำตามธรรมชาติ ช่วงที่เหมาะสมสำหรับการมาเที่ยวล่องแก่งทำสารอยู่ในช่วงปลายฝนต้นหนาว ประมาณเดือนพฤศจิกายน ถึง เดือนมกราคม น้ำจะใสทิวทัศน์สองฝั่งน้ำสวยงามร่มรื่นเหมาะแก่การนั่งเรือชมธรรมชาติ หรือเหมาะสำหรับการพักผ่อนเป็นหมู่คณะที่ชอบการผจญภัย ใช้เวลาเดินทางจากตัวจังหวัดประมาณ 45 นาที หรือระยะทางประมาณ 40 กิโลเมตร

2. **น้ำตกหินลาดทองคำ** อยู่ที่บ้านซับปลากั้ง หมู่ที่ 5 ตำบลภูแลนคา เป็นแหล่งท่องเที่ยวตามธรรมชาติ มีน้ำไหลตามฤดูกาล มีความงดงามตามธรรมชาติเมื่อแสงอาทิตย์ส่องกระทบกับน้ำตกจะมองเห็นน้ำเป็นสีทอง ชาวบ้านจึงเรียกน้ำตกแห่งนี้ ว่าน้ำตกหินลาดทองคำ ซึ่งเวลาที่เหมาะในการมาท่องเที่ยวที่น้ำตกแห่งนี้คือช่วงหน้าฝน

6.5 การพาณิชย์

- โรงสีข้าว	20	แห่ง
- ร้านค้า	47	แห่ง
- ร้านซ่อมรถ	4	แห่ง
- ร้านค้าชุมชน	2	แห่ง

6.6 แรงงาน

การใช้แรงงานในพื้นที่ตำบลภูแลนคา เป็นการใช้แรงงานในภาคการเกษตร เช่น ข้าว อ้อย และมันสำปะหลัง โดยใช้แรงงานประชาชนในพื้นที่เป็นหลัก ค่าแรงงานที่ได้รับเป็นไปตามอัตราค่าแรงขั้นต่ำ

7. เศรษฐกิจพอเพียง (ด้านการเกษตรและแหล่งน้ำ)

ด้านการเกษตร

จากสภาพภูมิประเทศ ภูมิอากาศที่เหมาะสม ตำบลภูแลนคาจึงเป็นแหล่งทำการเกษตร ประเภทข้าว อ้อยและมันสำปะหลัง ซึ่งถือว่าเป็นอาชีพหลักของประชาชนส่วนใหญ่ ส่วนอาชีพรองมีการปลูกผักชนิดต่างๆ ตามฤดูกาล การเพาะเห็ดฟาง และการปลูกหม่อนเลี้ยงไหม เป็นอาชีพเสริม

ด้านแหล่งน้ำ

สำหรับน้ำเพื่อใช้ด้านการเกษตรนอกจากแหล่งน้ำตามธรรมชาติ องค์การบริหารส่วนตำบลภูแลนคาและหน่วยงานที่เกี่ยวข้อง ได้จัดสรรงบประมาณเพื่อแก้ไขปัญหาและตอบสนองความต้องการของประชาชน โดยจัดหาแหล่งน้ำเพื่อให้เพียงพอกับความต้องการสำหรับทำการเกษตรในพื้นที่ ดังนี้

- ฝาย คสล.	จำนวน	39 แห่ง
- บ่อน้ำ รพช.	จำนวน	15 แห่ง
- บ่อน้ำกรมโยธา	จำนวน	7 แห่ง
- บ่อน้ำกรมอนามัย	จำนวน	3 แห่ง
- บ่อน้ำ สปก	จำนวน	121 แห่ง
- บ่อบาดาล กรมทรัพยากรน้ำ	จำนวน	4 แห่ง

8. ศาสนา ประเพณี วัฒนธรรม

8.1 การนับถือศาสนา

ประชาชนส่วนใหญ่นับถือศาสนาพุทธคิดเป็นร้อยละ 99 นับถือศาสนาอื่นร้อยละ 1 มีวัด/สำนักสงฆ์ 15 แห่ง ดังนี้

1. วัดหัวเฒ่า	ตั้งอยู่	บ้านหัวเฒ่า ม.1
2. วัดศรีชมภู	ตั้งอยู่	บ้านหัวเฒ่า ม.1
3. วัดศิลาอาสน์	ตั้งอยู่	บ้านแก่งยาว ม.2

4. ที่พักสงฆ์เขาจุมซ้อง	ตั้งอยู่	บ้านห้วยเต่า ม.1
5. ที่พักสงฆ์จอมจ้อง	ตั้งอยู่	บ้านห้วยเต่า ม.1
6. ที่พักสงฆ์ปานะโม	ตั้งอยู่	บ้านห้วยเต่า ม.1
7. ที่พักสงฆ์ศรีจันทร์	ตั้งอยู่	บ้านห้วยเต่า ม.
8. ที่พักสงฆ์บ้านห้วยน้ำคำ	ตั้งอยู่	บ้านห้วยน้ำคำ ม.3
9. ที่พักสงฆ์สว่างวังน้ำเย็น	ตั้งอยู่	บ้านนาอินทร์แดง ม.4
10. ที่พักสงฆ์ซับเจริญพร	ตั้งอยู่	บ้านซับปลากั้ง ม.5
11. ที่พักสงฆ์ซับบอน	ตั้งอยู่	บ้านซับปลากั้ง ม.5
12. ที่พักสงฆ์บ้านชีบน	ตั้งอยู่	บ้านชีบน ม.6
13. ที่พักสงฆ์บ้านโนนเหลื่อม	ตั้งอยู่	บ้านโนนเหลื่อม ม.7
14. ที่พักสงฆ์โนนทอง	ตั้งอยู่	บ้านโนนเหลื่อม ม.7
15. ที่พักสงฆ์บ้านป่าปอแดง	ตั้งอยู่	บ้านป่าปอแดง ม.8

8.2 ประเพณีและงานประจำปี

วัฒนธรรม ในตำบลภูแลนคามีขนบธรรมเนียมประเพณีและวัฒนธรรมท้องถิ่นที่ดงามปฏิบัติสืบทอดกันมาเป็นประจำทุกปี ดังนี้

- งานประเพณีสงกรานต์	เดือนเมษายน
- งานประเพณีบุญบั้งไฟ	เดือนพฤษภาคม
- งานประเพณีเข้าพรรษา	เดือนกรกฎาคม
- งานประเพณีออกพรรษา	เดือนตุลาคม
- งานประเพณีลอยกระทง	เดือนพฤศจิกายน

8.3 ภูมิปัญญาท้องถิ่น ภาษาถิ่น

- การจักสานด้วยไม้ไผ่
- การทอเสื่อกก

9. ทรัพยากรธรรมชาติ

9.1 น้ำ (แหล่งน้ำธรรมชาติ)

1. ลำห้วยยางงู	ยาว	15,000 เมตร
2. ลำห้วยซี้ลอง	ยาว	10,000 เมตร
3. ลำห้วยโปร่งนก	ยาว	8,000 เมตร
4. ลำห้วยน้ำคำ	ยาว	5,000 เมตร
5. ลำห้วยถ้ำเต่า	ยาว	7,000 เมตร
6. ลำน้ำชี	ยาว	7,000 เมตร
7. ลำห้วยซับปลากั้ง	ยาว	5,000 เมตร
8. ลำห้วยห้วยเต่า	ยาว	5,000 เมตร

9. ลำห้วยหลวง	ยาว	5,000 เมตร
10. คลองชีบน	ยาว	2,000 เมตร
11. ลำห้วยจ้อง	ยาว	5,500 เมตร
12. ลำห้วยไม้ตาย	ยาว	5,000 เมตร
13. ลำห้วยสองพี่น้อง	ยาว	2,000 เมตร

9.2 ป่าไม้

1. มีพื้นที่ป่าไม้	จำนวน	57,128 ไร่
2. มีพื้นที่ป่าชุมชน	จำนวน	7 แห่ง เนื้อที่จำนวน 3,371 ไร่
- บ้านห้วยเต่า	เนื้อที่จำนวน	2,061 ไร่
- บ้านแก่งยาว	เนื้อที่จำนวน	106 ไร่
- บ้านชีบน	เนื้อที่จำนวน	760 ไร่ (2 แห่ง)
- บ้านซับปลากั้ง	เนื้อที่จำนวน	194 ไร่ (2 แห่ง)
- บ้านโนนเหลื่อม	เนื้อที่จำนวน	250 ไร่

9.3 ภูเขา

ตามสภาพภูมิประเทศของตำบลภูแลนคาที่มีลักษณะเป็นพื้นที่ราบลุ่มสลับภูเขา จึงมีภูเขาที่พาดผ่านและตั้งอยู่ในตำบลภูแลนคา ดังนี้

- ภูแลนคา	อยู่ในพื้นที่บ้านห้วยน้ำคำ ม.3 และบ้านซับปลากั้ง ม.5	ระยะทางประมาณ 8,000 เมตร
- เขาขาม	อยู่ในพื้นที่บ้านโนนเหลื่อม ม.7	ระยะทางประมาณ 5,000 เมตร
- เขาน้อย	อยู่ในพื้นที่บ้านแก่งยาว ม.2	ระยะทางประมาณ 2,700 เมตร
- เขาหัว	อยู่ในพื้นที่บ้านห้วยเต่า ม.1	ระยะทางประมาณ 2,500 เมตร
- เขาขวาง	อยู่ในพื้นที่บ้านห้วยเต่า ม.1	ระยะทางประมาณ 2,000 เมตร
- เขาถ้ำหมาจอก	อยู่ในพื้นที่บ้านชีบน ม.6	ระยะทางประมาณ 2,000 เมตร
- เขาจ้อง	อยู่ในพื้นที่บ้านห้วยเต่า ม.1 และบ้านป่าปอแดง ม.8	ระยะทางประมาณ 1,500 เมตร
- เขาดิน	อยู่ในพื้นที่บ้านห้วยเต่า ม.1	ระยะทางประมาณ 1,300 เมตร
- เขาน้อย	อยู่ในพื้นที่บ้านห้วยเต่า ม.1	ระยะทางประมาณ 1,000 เมตร

9.4 คุณภาพของทรัพยากรธรรมชาติ

- น้ำ ในพื้นที่ตำบลภูแลนคา มีความอุดมสมบูรณ์ตามฤดูกาล ฤดูฝนปริมาณน้ำมีมาก และไหลหลาก การบริหารจัดการน้ำการกักเก็บน้ำไว้ใช้เพื่อการอุปโภคบริโภคและการเกษตร แหล่งน้ำตามธรรมชาติ เช่น ห้วย หนอง คลอง บึง เริ่มตื้นเขิน จำเป็นต้องใช้งบประมาณในการขุดลอก และก่อสร้างฝายกักเก็บน้ำ/ฝายชะลอน้ำเพื่อเพิ่มปริมาณการกักเก็บน้ำและชะลอการไหลของน้ำให้มีน้ำใช้ได้ตลอดทั้งปี

- **ป่าไม้** ในพื้นที่ตำบลภูแลนคายังมีความอุดมสมบูรณ์ การบุกรุกทำลายป่าเพื่อที่อยู่อาศัยและทำกิน เริ่มลดน้อยลง เนื่องจากองค์การบริหารส่วนตำบลและหน่วยงานที่เกี่ยวข้องเข้ามาควบคุมและดำเนินการแก่ผู้ที่กระทำความผิดอย่างจริงจัง ประกอบกับประชาชนในพื้นที่ให้ความร่วมมือมีส่วนร่วมในการสอดส่องดูแลปกป้องรักษาพื้นที่ป่า

- **ดิน** ประชาชนตำบลภูแลนคาส่วนใหญ่ประกอบอาชีพเกษตรกรรม ทำนา ทำไร่ มีการใช้สารเคมีและยาปราบศัตรูพืช เพื่อเพิ่มผลผลิต เมื่อเก็บเกี่ยวผลผลิตแล้วจะทำการเผาตอฟางไม่นิยมการไถกลบ เพราะสะดวกและใช้งบประมาณไม่มากนัก การใช้เกษตรอินทรีย์ยังไม่แพร่หลาย จึงทำให้สภาพดินเสื่อมโทรมตามกาลเวลา

ส่วนที่ 2

สรุปผลการพัฒนาท้องถิ่นตามแผนพัฒนาท้องถิ่น (พ.ศ.2557-2560)

1. สรุปผลการดำเนินงานตามงบประมาณที่ได้รับและการเบิกจ่ายงบประมาณในปีงบประมาณ (พ.ศ.2557-2560)

1.1 สรุปสถานการณ์การพัฒนา การตั้งงบประมาณ การเบิกจ่ายงบประมาณ

องค์การบริหารส่วนตำบลภูแลนคาได้วางแนวคิดในการพัฒนาองค์กรตามแผนยุทธศาสตร์ การพัฒนาขององค์กรปกครองส่วนท้องถิ่นและมีความสอดคล้องต่อยุทธศาสตร์การพัฒนากลุ่มจังหวัด ยุทธศาสตร์การพัฒนาจังหวัด กรอบยุทธศาสตร์การพัฒนาขององค์กรปกครองส่วนท้องถิ่นในเขต จังหวัด นโยบายผู้บริหาร และปัญหาความต้องการของประชาชน ซึ่งการจัดทำแผนพัฒนาท้องถิ่นสี่ปีเป็น การดำเนินการตามระเบียบกระทรวงมหาดไทยว่าด้วยการจัดทำแผนพัฒนาขององค์กรปกครองส่วน ท้องถิ่น พ.ศ.2548 แก้ไขเพิ่มเติมถึง (ฉบับที่ 2) พ.ศ.2559

ในการตั้งงบประมาณขององค์กรปกครองส่วนท้องถิ่นในฐานะองค์กรที่ถือกำเนิดขึ้นมาจาก หลักคิดเรื่องการกระจายอำนาจที่ส่งเสริมให้รัฐบาลกลางถ่ายโอนอำนาจที่อยู่ในส่วนกลางให้กับองค์กรที่ อยู่ในส่วนท้องถิ่นให้ตอบสนองความต้องการของประชาชน และเป็นองค์กรหลักในการจัดบริการ สาธารณะในระดับพื้นที่ ซึ่งบทบาทหลักขององค์กรปกครองส่วนท้องถิ่น จากโครงการหรือกิจกรรมที่ได้ จากการประชาคม หนังสือสั่งการ นโยบายรัฐบาล และนโยบายผู้บริหารมีการจัดสรรงบประมาณเพื่อ ตอบรับและแก้ไขปัญหาของประชาชนในพื้นที่เป็นหลัก แต่ด้วยงบประมาณที่มีอยู่และได้รับการจัดสรรมี น้อยไม่เพียงพอต่อการพัฒนา

การเบิกจ่ายงบประมาณดำเนินการตามระเบียบกระทรวงมหาดไทยว่าด้วยวิธีการ งบประมาณขององค์กรปกครองส่วนท้องถิ่น พ.ศ.2541 แก้ไขเพิ่มเติมถึง (ฉบับที่ 3) พ.ศ.2543 และ ระเบียบกระทรวงมหาดไทยว่าด้วยการรับเงิน การเบิกจ่ายเงิน การฝากเงิน การเก็บรักษาเงิน และการ ตรวจเงินขององค์กรปกครองส่วนท้องถิ่น พ.ศ.2547 แก้ไขเพิ่มเติมถึง (ฉบับที่ 3) พ.ศ.2558 โดยยึดหลัก ธรรมภิบาลและมีความโปร่งใสในการบริหารราชการ

ทั้งนี้ องค์การบริหารส่วนตำบลภูแลนคา ได้ดำเนินการตั้งงบประมาณ และการเบิกจ่าย
งบประมาณ (พ.ศ.2557-2560) ได้ดังนี้

ที่	หมวด	งบประมาณและการเบิกจ่ายงบประมาณ						
		2557		2558		2559		2560
		งบประมาณ	จ่ายจริง	งบประมาณ	จ่ายจริง	งบประมาณ	จ่ายจริง	งบประมาณ
1	งบกลาง	1,280,760	1,201,756	1,072,668	7,403,823	1,800,504	978,019.00	7,333,867
2	งบบุคลากร	7,048,680	6,646,086	8,897,772	5,336,537.80	9,184,380	7,760,283.00	10,935,420
3	งบดำเนินงาน	6,047,560	5,602,244.19	6,488,860	1,469,880	7,084,016	4,123,868.55	6,196,215
4	งบลงทุน	3,074,600	2,947,230	2,149,200	2,512,238.80	1,969,100	2,009,500.00	2,473,500
6	งบรายจ่ายอื่น	-	-	-	-	-	-	-
7	งบเงินอุดหนุน	2,226,000	2,206,000	2,391,500	17,765,525.60	2,172,000	2,448,844.84	2,154,500
	รวม	19,677,600	18,603,316.19	21,000,000	17,765,525.60	22,210,000	17,320,515.39	29,093,502

1.2 การประเมินผลการนำแผนพัฒนาท้องถิ่นไปปฏิบัติในเชิงปริมาณและคุณภาพ

การประเมินผลการนำแผนพัฒนาท้องถิ่นไปปฏิบัติในเชิงปริมาณ พ.ศ.2557

ยุทธศาสตร์	โครงการตามแผนพัฒนา	โครงการที่ดำเนินตามข้อบัญญัติ	โครงการที่ดำเนินการจ่ายขาดเงินสะสม	รวมโครงการที่ดำเนินการทั้งสิ้น		โครงการที่ไม่ได้ดำเนินการตามแผนพัฒนาฯ	
	จำนวน	จำนวน	จำนวน	จำนวน	ร้อยละ	จำนวน	ร้อยละ
1. การพัฒนาด้านการบริหารจัดการบ้านเมืองที่ดี	57	16	-	16	5.69	41	14.59
2. การพัฒนาด้านการท่องเที่ยว	8	1	-	1	0.36	7	2.49
3. การพัฒนาด้านทรัพยากรธรรมชาติและสิ่งแวดล้อม	12	1	-	1	0.36	11	3.91
4. การพัฒนาด้านโครงสร้างพื้นฐาน	131	13	54	67	23.84	64	22.78
5. การพัฒนาด้านคุณภาพชีวิต	57	22	-	22	7.83	35	12.46
6. การพัฒนาด้านเศรษฐกิจ	16	3	-	3	1.07	13	4.63
รวม	281	56	54	110	39.15	171	60.85

การประเมินผลการนำแผนพัฒนาท้องถิ่นไปปฏิบัติในเชิงปริมาณ พ.ศ.2558

ยุทธศาสตร์	โครงการตามแผนพัฒนา	โครงการที่ดำเนินการตามข้อบัญญัติ	โครงการที่ดำเนินการจ่ายขาดเงินสะสม	รวมโครงการที่ดำเนินการทั้งสิ้น		โครงการที่ไม่ได้ดำเนินการตามแผนพัฒนาฯ	
	จำนวน	จำนวน	จำนวน	จำนวน	ร้อยละ	จำนวน	ร้อยละ
1. การพัฒนาด้านการบริหารจัดการบ้านเมืองที่ดี	44	19	-	19	4.97	25	6.54
2. การพัฒนาด้านการท่องเที่ยว	23	-	-	-	-	23	6.02
3. การพัฒนาด้านทรัพยากรธรรมชาติและสิ่งแวดล้อม	16	5	-	5	1.31	11	2.88
4. การพัฒนาด้านโครงสร้างพื้นฐาน	221	12	19	31	8.12	190	49.74
5. การพัฒนาด้านคุณภาพชีวิต	62	24	1	25	6.54	37	9.69
6. การพัฒนาด้านเศรษฐกิจ	16	1	-	1	0.26	15	3.93
รวม	382	61	20	81	21.20	301	78.80

การประเมินผลการนำแผนพัฒนาท้องถิ่นไปปฏิบัติในเชิงปริมาณ พ.ศ.2559

ยุทธศาสตร์	โครงการตามแผนพัฒนา	โครงการที่ดำเนินการตามข้อบัญญัติ	โครงการที่ดำเนินการจ่ายขาดเงินสะสม	โครงการที่ดำเนินการจ่ายเงินทุนสำรองเงินสะสม	รวมโครงการที่ดำเนินการทั้งสิ้น		โครงการที่ไม่ได้ดำเนินการตามแผนพัฒนาฯ	
	จำนวน	จำนวน	จำนวน		จำนวน	ร้อยละ	จำนวน	ร้อยละ
1. การพัฒนาด้านการบริหารจัดการบ้านเมืองที่ดี	41	13	-		13	31.71	28	68.29
2. การพัฒนาด้านการท่องเที่ยว	10	-	-		-	-	10	100.00
3. การพัฒนาด้านทรัพยากรธรรมชาติและสิ่งแวดล้อม	12	3	-		3	25.00	9	75.00
4. การพัฒนาด้านโครงสร้างพื้นฐาน	140	7	39		46	32.86	94	67.14
5. การพัฒนาด้านคุณภาพชีวิต	47	19	-		19	40.43	28	59.57
6. การพัฒนาด้านเศรษฐกิจ	13	1	-		1	7.69	12	92.31
รวม	263	43	39		82	31.18	181	68.82

การประเมินผลการนำแผนพัฒนาท้องถิ่นไปสู่การปฏิบัติในเชิงคุณภาพ พ.ศ.2557-

2560

โครงการตามแผนพัฒนาประจำปี พ.ศ.2557 จำนวน 281 โครงการ องค์การบริหารส่วนตำบลภูแลนคาได้นำแผนไปสู่การปฏิบัติ จำนวน 110 โครงการ คิดเป็นร้อยละ 39.15 ของโครงการพัฒนาทั้งหมด

โครงการตามแผนพัฒนาประจำปี พ.ศ.2558 จำนวน 382 โครงการ องค์การบริหารส่วนตำบลภูแลนคาได้นำแผนไปสู่การปฏิบัติ จำนวน 81 โครงการ คิดเป็นร้อยละ 21.20 ของโครงการพัฒนาทั้งหมด

โครงการตามแผนพัฒนาประจำปี พ.ศ.2559 จำนวน 263 โครงการ องค์การบริหารส่วนตำบลภูแลนคาได้นำแผนไปสู่การปฏิบัติ จำนวน 82 โครงการ คิดเป็นร้อยละ 31.18 ของโครงการพัฒนาทั้งหมด

จากผลการดำเนินงานตามแผนพัฒนาที่ผ่านมา จะเห็นได้ว่าแผนที่นำสู่การปฏิบัตินั้นไม่ถึง 50% ซึ่งถือว่าการประเมินประสิทธิภาพของแผนพัฒนาอยู่ในเกณฑ์ที่ต่ำเมื่อเปรียบเทียบกับโครงการในแผนพัฒนา สำหรับโครงการที่องค์การบริหารส่วนตำบลให้ความสำคัญในการดำเนินการพัฒนาเรียงลำดับได้ดังนี้

1. ด้านโครงสร้างพื้นฐาน ไม่ว่าจะเป็น ถนน ไฟฟ้า ประปา และแหล่งน้ำ ซึ่งมีความจำเป็นต่อการใช้ชีวิตประจำของประชาชน เป็นความเดือดร้อนและเป็นความต้องการของพี่น้องประชาชนทุกหมู่บ้าน องค์การบริหารส่วนตำบลภูแลนคา จึงได้ให้ความสำคัญในด้านนี้เป็นอันดับต้น มีการจัดสรรงบประมาณเพื่อก่อสร้าง/ปรับปรุง/ซ่อมแซมถนน ขยายเขตไฟฟ้าและติดตั้งไฟฟ้าสาธารณะภายในหมู่บ้าน ปรับปรุงระบบประปาภายในหมู่บ้านให้ใช้งานได้อย่างทั่วถึง ซุดลอกแหล่งน้ำ ก่อสร้างฝายกักเก็บน้ำ และประสานหน่วยงานที่เกี่ยวข้องในโครงการที่เกินศักยภาพเพื่อให้ได้งบประมาณมาพัฒนา ถึงแม้ด้านโครงสร้างพื้นฐานจะมีความสำคัญอันดับต้น แต่เนื่องจากโครงการตามความต้องการและความเดือดร้อนของประชาชนของแต่ละหมู่บ้านมีจำนวนมาก จึงไม่สามารถตอบสนองความต้องการของประชาชนได้อย่างทั่วถึง

2. ด้านคุณภาพชีวิตและสังคม เนื่องจากปัจจุบันเป็นสังคมผู้สูงอายุ องค์การบริหารส่วนตำบลจึงได้จัดสรรงบประมาณตามที่ได้รับจัดสรรจากรัฐบาลให้กับผู้สูงอายุ คนพิการ ผู้ป่วยเอดส์ ได้อย่างทั่วถึง มีการบริการด้านสาธารณสุขทั่วถึงผ่านระบบของกองทุนหลักประกันสุขภาพ มีการช่วยเหลือด้านที่อยู่อาศัยโดยการซ่อมแซมบ้านผู้ด้อยโอกาส มีการจัดการศึกษาให้แก่เด็กนักเรียนตามการศึกษาขั้นพื้นฐาน มีการส่งเสริมงานศิลปะ วัฒนธรรมประเพณี ส่งเสริมการกีฬาแก่เด็กและเยาวชน

3. การดำเนินงานด้านการบริหารจัดการบ้านเมืองที่ดี เป็นการดำเนินงานซึ่งจะเน้นการมีส่วนร่วมของประชาชน และเป็นการเพิ่มประสิทธิภาพการทำงานของพนักงาน เพื่อให้บริการแก่พี่น้องประชาชน มีการจัดระเบียบชุมชนเพื่อให้เกิดความสงบเรียบร้อยภายในหมู่บ้าน การป้องกันและแก้ไข

ปัญหาสุขภาพจิตจะเน้นกลุ่มนักเรียนเยาวชนอบรมให้ความรู้เกี่ยวกับปัญหาสุขภาพจิตเพื่อให้เป้าหมายมีภูมิความรู้ป้องกันตัวเองให้รู้ภัยและห่างไกลจากยาเสพติด

4. การดำเนินงานด้านทรัพยากรธรรมชาติและสิ่งแวดล้อม ทรัพยากรธรรมชาติและสิ่งแวดล้อมในตำบลภูแลนคาถือว่ายังมีความอุดมสมบูรณ์อยู่มาก ในเรื่องของสิ่งแวดล้อม จึงไม่ได้ดำเนินโครงการต่างๆ มากมายมีเพียงปลูกต้นไม้ เพื่อเพิ่มพื้นที่ป่า และปลูกหญ้าแฝกตามไหล่ถนน หรือริมสระน้ำสาธารณะประโยชน์ ด้านสิ่งแวดล้อม อบต.ภูแลนคา ยังขาดการบริหารจัดการขยะที่เป็นระบบ มีเพียงเตาเผาขยะไร้มลพิษซึ่งบ้านแก้งยาว หมู่ที่ 2 จะได้โอนให้องค์การบริหารส่วนตำบลบริหารจัดการแทน แต่ยังคงขาดปัจจัยหลายอย่าง เช่น โรงเรียนสำหรับติดตั้งเผาขยะ รถบรรทุกขยะ ภาชนะรองรับขยะ รวมถึงบุคลากร ซึ่งต้องใช้งบประมาณจำนวนมากในการบริหารจัดการเพื่อให้เกิดการพัฒนาทั้งระบบ

5. การดำเนินงานด้านเศรษฐกิจ และส่งเสริมรายได้ ประชาชนส่วนใหญ่ประกอบอาชีพภาคเกษตรกรรม โครงการจึงเน้นเกี่ยวกับกลุ่มอาชีพด้านเกษตร และเรื่องจัดหาแหล่งน้ำเพื่อทำการเกษตร

6. การดำเนินงานด้านการท่องเที่ยวด้านการท่องเที่ยว ยังไม่ได้มีการส่งเสริมและพัฒนาปรับปรุงมากนัก เนื่องจากต้องใช้งบประมาณมาก และต้องประสานกับหน่วยงานอื่นที่เกี่ยวข้องในการพัฒนาปรับปรุง ไม่ว่าจะเป็นโครงสร้างพื้นฐาน ด้านถนนเข้า-ออก ไฟฟ้า ประปา ซึ่งยังไม่มีสิ่งอำนวยความสะดวกไว้บริการนักท่องเที่ยว มีเพียงบ้านพักรับรองที่ก่อสร้างไว้รองรับ แต่ยังไม่มีสิ่งอำนวยความสะดวกดังกล่าว เนื่องจากการดำเนินงานแต่ละอย่างใช้งบประมาณจำนวนมาก ซึ่งองค์การบริหารส่วนตำบลเองมีงบประมาณไม่เพียงพอในการดำเนินงาน มีเพียงปรับปรุงภูมิทัศน์ที่ใช้งบประมาณไม่มากนัก การท่องเที่ยวในพื้นที่จึงยังไม่เป็นที่รู้จัก และยังขาดการพัฒนาอย่างต่อเนื่อง

2. ผลที่ได้รับจากการดำเนินงานในปีงบประมาณ พ.ศ.2557-2560

2.1 ผลที่ได้รับ

ด้านการบริหารจัดการบ้านเมืองที่ดี

1. ประชาชนมีบทบาทและมีส่วนร่วมในการพัฒนาท้องถิ่น
2. บุคลากรมีศักยภาพและมีทักษะในการปฏิบัติงานเกิดความคล่องตัวในการปฏิบัติงาน
3. มีความปลอดภัยและความสงบเรียบร้อยภายในชุมชน ชุมชนมีความน่าอยู่
4. ปัญหาสุขภาพจิตและผู้ติดยาเสพติดลดลง
5. ไม่มีปัญหาด้านอาชญากรรมในพื้นที่

ด้านการท่องเที่ยว

1. แหล่งท่องเที่ยวได้รับการปรับปรุงภูมิทัศน์ให้ดีขึ้น

ด้านทรัพยากรธรรมชาติและสิ่งแวดล้อม

1. มีการปลูกป่าเพื่อเพิ่มพื้นที่สีเขียว
2. มีการป้องกันและบรรเทาสาธารณภัย

3. มีการวางระบบกำจัดขยะแบบครบวงจร

ด้านโครงสร้างพื้นฐาน

1. มีการก่อสร้างถนน/ปรับปรุง/ซ่อมแซมให้ได้มาตรฐานและมีความสะดวกในการสัญจร

2. ขยายเขตไฟฟ้าและติดตั้งไฟฟ้าสาธารณะภายในหมู่บ้านเพื่อเพิ่มความปลอดภัยในชีวิต

และทรัพย์สิน

3. ประชาชนมีน้ำประปาใช้อย่างทั่วถึง

4. ขุดลอกลำห้วย สระน้ำ และก่อสร้างฝายเพื่อให้มีน้ำใช้อย่างเพียงพอ

ด้านคุณภาพชีวิต และสังคม

1. ส่งเสริมอนุรักษ์ประเพณี วัฒนธรรมภูมิปัญญาท้องถิ่น

2. มีศูนย์พัฒนาเด็กเล็กรองรับเด็กเล็กก่อนวัยเรียน

3. สนับสนุนอาหารกลางวัน และอาหารเสริม (นม) แก่เด็กเล็กและเด็กนักเรียนในสังกัด

สพฐ.

4. โรคติดต่อ โดยเฉพาะโรคไข้เลือดออกในพื้นที่ลดลง

5. มีบริการการรพพยาบาลฉุกเฉินที่ได้มาตรฐานเพื่อส่งต่อผู้ป่วยไปยังโรงพยาบาล

ใกล้เคียง

6. ประชาชนได้รับการบริการด้านสาธารณสุขอย่างทั่วถึง

7. ผู้สูงอายุ คนพิการ ผู้ป่วยเอดส์ ได้รับสงเคราะห์เบี้ยยังชีพ

8. ผู้ด้อยโอกาสได้รับการดูแลช่วยเหลือ

9. เด็กและเยาวชนได้รับการส่งเสริมให้เล่นกีฬาออกกำลังกาย

ด้านเศรษฐกิจและส่งเสริมรายได้

1. เกษตรกรได้รับการส่งเสริมด้านการประกอบอาชีพ

2. มีการรวมตัวจัดตั้งกลุ่มสตรีตำบลภูแลนคาเพื่อส่งเสริมอาชีพและสร้างรายได้ให้แก่

สมาชิกของกลุ่ม

2.2 ผลกระทบ

ผลกระทบจากผลการพัฒนาในปีที่ผ่านมา องค์การบริหารส่วนตำบลภูแลนคาเห็นถึงความสำคัญทุกโครงการตามประเด็นยุทธศาสตร์การพัฒนา แต่จะให้ความสำคัญในการพัฒนาด้านโครงสร้างพื้นฐาน ในลำดับต้นๆ เนื่องจากเป็นความต้องการและเป็นการแก้ไขปัญหาความเดือดร้อนของประชาชนในพื้นที่ และโดยสภาพพื้นที่เหมาะแก่การเพาะปลูกประชาชนส่วนใหญ่จึงมีอาชีพทำการเกษตร องค์การบริหารส่วนตำบลภูแลนคาจึงจัดสรรงบประมาณลงไปที่ยุทธศาสตร์โครงสร้างพื้นฐานมากกว่า ยุทธศาสตร์อื่นๆ ถึงแม้จะให้ความสำคัญในการพัฒนาด้านโครงสร้างพื้นฐานแต่ด้วยงบประมาณที่มีอยู่อย่างจำกัดจึงไม่สามารถที่จะตอบสนองความต้องการของประชาชนในพื้นที่ได้อย่างทั่วถึง

การจัดงานประเพณี โดยการมีส่วนร่วมของประชาชนเพื่อการสืบสานวัฒนธรรมประเพณีต่างๆ และตามนโยบายของผู้บริหาร ในบางกรณีไม่สามารถกระทำให้บรรลุวัตถุประสงค์ได้ เนื่องจากขัดต่อระเบียบข้อบังคับ หนังสือสั่งการ และข้อทักท้วงจากหน่วยงานที่ตรวจสอบ

3. สรุปปัญหาอุปสรรคการดำเนินงานที่ผ่านมาและแนวทางการแก้ไข ปีงบประมาณ พ.ศ.2557-2560

โครงสร้างพื้นฐาน

1. **เส้นทางคมนาคมขนส่ง** ส่วนใหญ่เป็นถนนลูกรังมีสภาพเป็นหลุมเป็นบ่อ มีฝุ่นละอองปัญหา น้ำกัดเซาะถนนทำให้ถนนแคบ ไม่สะดวกในการเดินทาง พื้นที่การเกษตรบางแห่งยังไม่มีถนนสำหรับรถบรรทุกวิ่งขนถ่ายผลผลิตทางการเกษตร และปัญหาเจ้าของที่ไม่ยอมสละที่ดินให้ในการก่อสร้าง

แนวทางการแก้ไข

1. จัดงบประมาณในการก่อสร้างและปรับปรุงตลอดจนซ่อมแซมถนนอย่างต่อเนื่องรวมทั้งก่อสร้างสร้างถนนคอนกรีตเสริมเหล็ก/ถนนลาดยางเพิ่มขึ้น

2. ทำความเข้าใจกับประชาชนที่มีที่ดินติดแนวเขตหรืออยู่ในเขตพื้นที่ก่อสร้างถนนก่อนเข้าดำเนินการก่อนทุกครั้ง

2. **น้ำประปา** ไม่สะอาด ปริมาณน้ำมีไม่เพียงพอต่อความต้องการของประชาชนโดยเฉพาะในช่วงหน้าแล้ง

แนวทางการแก้ไข

1. ปรับปรุงคุณภาพน้ำให้ได้น้ำที่สะอาดก่อนปล่อยน้ำให้ประชาชนใช้ตามบ้านเรือน

2. จัดหาแหล่งน้ำเพื่อใช้ผลิตน้ำประปา เช่น ขุดสระน้ำ ขุดบ่อบาดาล เป็นต้น

3. **ไฟฟ้า** ไฟฟ้ายังไม่ทั่วถึงทุกครัวเรือนโดยเฉพาะครัวเรือนที่ตั้งอยู่ห่างไกลจากแหล่งชุมชน รวมถึงไฟฟ้าสาธารณะในหมู่บ้านซึ่งมีไม่เพียงพอ อาจก่อให้เกิดอาชญากรรม ความเสียหายแก่ชีวิตและทรัพย์สินของประชาชน

แนวทางการแก้ไข

ขยายเขตไฟฟ้า และติดตั้งไฟฟ้าสาธารณะให้มีไฟฟ้าและแสงสว่างอย่างทั่วถึงเพียงพอเพิ่มความปลอดภัยในชีวิตและทรัพย์สิน

4. **แหล่งน้ำ** ปริมาณน้ำเพื่อการเกษตรและอุปโภคบริโภค มีไม่เพียงพอโดยเฉพาะฤดูแล้ง

แนวทางการแก้ไข

1. ขุดลอกลำห้วย/ฝาย เพื่อให้มีน้ำเพียงพอสำหรับการเกษตร

2. ก่อสร้างฝายกักเก็บน้ำ/ฝายชะลอน้ำ

ด้านเศรษฐกิจ

1. **การส่งเสริมอาชีพ** กลุ่มอาชีพต่างๆ ในหมู่บ้าน ขาดเสถียรภาพในการบริหารจัดการของกลุ่ม ทำให้ไม่ต่อเนื่องและไม่ยั่งยืน

แนวทางการแก้ไข

1. สนับสนุนงบประมาณเพื่อใช้ในการบริหารจัดการกลุ่ม ส่งเสริมให้ความรู้เพิ่มทักษะ และช่วยจัดหาตลาดเพื่อระบายสินค้าให้แก่กลุ่มอาชีพต่างๆ

2. **ผลผลิตทางการเกษตร** ปัญหาราคาผลผลิตทางการเกษตรตกต่ำ ผลผลิตล้นตลาด และปุ๋ย ยาเคมีทางการเกษตรมีราคาแพง

แนวทางการแก้ไข

1. ส่งเสริมให้เกษตรกรทำการเกษตรอินทรีย์เพื่อลดต้นทุนการผลิต
2. ส่งเสริมให้ประชาชนทำการเกษตรตามหลักปรัชญาของเศรษฐกิจพอเพียง

ด้านคุณภาพชีวิตและสังคม

1. **การแพร่ระบาดของโรคติดต่อไข้เลือดออก** ในตำบลภูแลนคาโรคไข้เลือดออกจะเกิดทุกปี ไม่สามารถควบคุมได้ถึงมีแม้ว่าองค์การบริหารส่วนตำบลจะมีการป้องกันโรคไข้เลือดออกโดยจัดเจ้าหน้าที่พร้อมวัสดุอุปกรณ์เครื่องมือสำหรับป้องกัน โดยการฉีดพ่นหมอกควันกำจัดยุงลาย และทรายอะเบทสำหรับแจกจ่ายชาวบ้านเพื่อกำจัดลูกน้ำยุงลาย แต่ก็ยังไม่ทั่วถึง เพราะบางหมู่บ้านมีพื้นที่ติดกับป่าไม้ซึ่งเป็นแหล่งชุกชุมของยุงจึงไม่สามารถกำจัดพาหะนำโรคได้หมด

แนวทางการแก้ไข

1. ฉีดพ่นหมอกควันแหล่งเพาะพันธุ์ยุงลายพาหะนำเชื้อโรคไข้เลือดออก
2. การป้องกันโดยใช้ทรายอะเบทกำจัดลูกน้ำยุงลาย
3. ประชาสัมพันธ์ให้ความรู้แก่ประชาชนให้ตระหนักถึงอันตรายและการป้องกันการโดยจำกัดแหล่งเพาะพันธุ์ยุงลายอย่างจริงจัง

ด้านการบริหารจัดการ

1. **งบประมาณไม่เพียงพอ** องค์การบริหารส่วนตำบลภูแลนคามีงบประมาณไม่เพียงพอต่อการดำเนินงานแก้ไขปัญหาและความต้องการของประชาชนในชุมชนได้ทั้งหมด

2. **การตั้งงบประมาณ** การตั้งงบประมาณในการดำเนินการตามภารกิจแต่ละด้านบางรายการยังไม่เพียงพอและบางรายการมากเกินไป ทำให้ต้องโอนเพิ่ม โอนลด และตั้งจ่ายรายการใหม่

แนวทางการแก้ไข

1. การจัดทำแผนพัฒนาสี่ปีควรพิจารณาใช้แผนยุทธศาสตร์การพัฒนามาเป็นกรอบในการจัดทำแผนพัฒนาสี่ปีและให้มีความสอดคล้องกัน
2. การจัดทำแผนพัฒนาสี่ปีควรพิจารณางบประมาณและคำนึงถึงสถานะการคลังในการพิจารณาโครงการ/กิจกรรม ที่จะบรรจุในแผนพัฒนาสี่ปี
3. ควรเร่งรัดให้มีการดำเนินโครงการ/กิจกรรม ที่ตั้งในข้อบัญญัติงบประมาณรายจ่ายให้สามารถดำเนินการได้ในปีงบประมาณนั้น

ภาคประชาชน (การมีส่วนร่วม)

ในการจัดประชุมประชาคมเพื่อรับฟังความคิดเห็น การจัดเวทีประชาคมการจัดทำประชาพิจารณ์เพื่อรับฟังความคิดเห็น รับฟังปัญหาและความต้องการของประชาชนในพื้นที่ ไม่ได้ได้รับความร่วมมือเท่าที่ควร อ้างอิงจากผู้ที่มาเข้าร่วมประชาคมซึ่งมีจำนวนน้อยมาก ปัญหาและความต้องการต่างๆ ที่ได้รับการแก้ไขบางโครงการจึงไม่เกิดประโยชน์สูงสุดแก่ประชาชนเป็นเพียงความต้องการของประชาชนบางกลุ่มเท่านั้น

แนวทางแก้ไข

1. ปลุกฝังประชาชนและชี้ให้เห็นถึงความสำคัญของการมีส่วนร่วมโดยยึดหลักประชาธิปไตย
2. ผู้นำควรมีบทบาท และสามารถชักจูงประชาชนสู่กระบวนการมีส่วนร่วมมากขึ้น

ส่วนที่ 3

ยุทธศาสตร์องค์การปกครองส่วนท้องถิ่น

1. ความสัมพันธ์ระหว่างแผนพัฒนาระดับมหภาค

1.1 แผนยุทธศาสตร์ชาติ 20 ปี

คณะรัฐมนตรีได้มีมติเมื่อวันที่ 30 มิถุนายน 2558 เห็นชอบให้มีการจัดตั้งคณะกรรมการจัดทำยุทธศาสตร์ชาติมีอำนาจหน้าที่ในการจัดทำร่างยุทธศาสตร์ชาติระยะ 20 ปี เพื่อใช้ในการขับเคลื่อนการพัฒนาประเทศสู่ความมั่นคง มั่งคั่ง และยั่งยืน และให้เสนอร่างยุทธศาสตร์ชาติระยะ 20 ปี ให้คณะรัฐมนตรีพิจารณาให้ความเห็นชอบเพื่อใช้เป็นกรอบในการดำเนินงานในระยะที่ 2 ของรัฐบาล (ปี 2558 – 2559) และกรอบการปฏิรูปในระยะที่ 3 (ปี 2560 เป็นต้นไป) ในการที่จะบรรลุวิสัยทัศน์และทำให้ประเทศไทยพัฒนาไปสู่อนาคตที่พึงประสงค์นั้นจำเป็นต้องมีการวางแผนและกำหนดยุทธศาสตร์การพัฒนาในระยะยาวและกำหนดแนวทางการพัฒนาของทุกภาคส่วนให้ขับเคลื่อนไปในทิศทางเดียวกัน ดังนั้นจึงจำเป็นต้องกำหนด**ยุทธศาสตร์ชาติ**ในระยะยาวเพื่อถ่ายทอดแนวทางการพัฒนาสู่การปฏิบัติในแต่ละช่วงเวลาอย่างต่อเนื่องและมีการบูรณาการและสร้างความเข้าใจถึงอนาคตของประเทศไทยร่วมกันและเกิดการรวมพลังของทุกภาคส่วนในสังคม ทั้งประชาชนเอกชนประชาสังคม ในการขับเคลื่อนการพัฒนาเพื่อการสร้างและรักษาไว้ซึ่งผลประโยชน์แห่งชาติ และบรรลุวิสัยทัศน์ **“ประเทศไทยมีความมั่นคง มั่งคั่ง ยั่งยืน เป็นประเทศพัฒนาแล้ว ด้วยการพัฒนาตามหลักปรัชญาของเศรษฐกิจพอเพียง”** หรือ**คติพจน์ประจำชาติ “มั่นคง มั่งคั่ง ยั่งยืน”** เพื่อให้ประเทศมีขีดความสามารถในการแข่งขันมีรายได้สูงอยู่ในกลุ่มประเทศพัฒนาแล้วคนไทยมีความสุขอยู่ดีกินดีสังคมมีความมั่นคงเสมอภาคและเป็นธรรมซึ่งยุทธศาสตร์ชาติที่จะใช้เป็นกรอบแนวทางการพัฒนาในระยะ 20 ปีต่อจากนี้ไปจะประกอบด้วย 6 ยุทธศาสตร์ได้แก่

- (1) ยุทธศาสตร์ด้านความมั่นคง
- (2) ยุทธศาสตร์ด้านการสร้างความสามารถในการแข่งขัน
- (3) ยุทธศาสตร์การพัฒนาและเสริมสร้างศักยภาพคน
- (4) ยุทธศาสตร์ด้านการสร้างโอกาสความเสมอภาคและเท่าเทียมกันทางสังคม
- (5) ยุทธศาสตร์ด้านการสร้างการเติบโตบนคุณภาพชีวิตที่เป็นมิตรกับสิ่งแวดล้อม
- (6) ยุทธศาสตร์ด้านการปรับสมดุลและพัฒนาระบบการบริหารจัดการภาครัฐโดยมี

สาระสำคัญของแต่ละยุทธศาสตร์สรุปได้ดังนี้

2.3.1 ยุทธศาสตร์ด้านความมั่นคง มีเป้าหมายทั้งในการสร้างเสถียรภาพภายในประเทศ และช่วยลดและป้องกันภัยคุกคามจากภายนอก รวมทั้งสร้างความเชื่อมั่นในกลุ่มประเทศอาเซียนและประชาคมโลกที่มีต่อประเทศไทยกรอบแนวทางที่ต้องให้ความสำคัญ อาทิ

(1) การเสริมสร้างความมั่นคงของสถาบันหลักและการปกครองระบอบประชาธิปไตยอันมีพระมหากษัตริย์ทรงเป็นประมุข

(2) การปฏิรูปกลไกการบริหารประเทศและพัฒนาความมั่นคงทางการเมืองขจัดคอร์รัปชัน สร้างความเชื่อมั่นในกระบวนการยุติธรรม

(3) การรักษาความมั่นคงภายในและความสงบเรียบร้อยภายในตลอดจนการบริหารจัดการความมั่นคงชายแดนและชายฝั่งทะเล

(4) การพัฒนาระบบกลไกมาตรการและความร่วมมือระหว่างประเทศทุกระดับและรักษาคุณภาพความสัมพันธ์กับประเทศมหาอำนาจเพื่อป้องกันและแก้ไขปัญหาความมั่นคงรูปแบบใหม่

(5) การพัฒนาเสริมสร้างศักยภาพการผนึกกำลังป้องกันประเทศการรักษาความสงบเรียบร้อยภายในประเทศสร้างความร่วมมือกับประเทศเพื่อนบ้านและมิตรประเทศ

(6) การพัฒนาระบบการเตรียมพร้อมแห่งชาติและระบบบริหารจัดการภัยพิบัติรักษาความมั่นคงของฐานทรัพยากรธรรมชาติสิ่งแวดล้อม

(7) การปรับกระบวนการทำงานของกลไกที่เกี่ยวข้องจากแนวตั้งสู่แนวระนาบมากขึ้น

2.3.2 ยุทธศาสตร์ด้านการสร้างความสามารถในการแข่งขัน เพื่อให้ประเทศไทยสามารถพัฒนาไปสู่การเป็นประเทศพัฒนาแล้วซึ่งจำเป็นต้องยกระดับผลผลิตทางการผลิตและการใช้นวัตกรรมในการเพิ่มความสามารถในการแข่งขันและการพัฒนาอย่างยั่งยืนทั้งในสาขาอุตสาหกรรมเกษตรและบริการการสร้างความมั่นคงและปลอดภัยด้านอาหารการเพิ่มขีดความสามารถทางการค้าและการเป็นผู้ประกอบการรวมทั้งการพัฒนาฐานเศรษฐกิจแห่งอนาคต ทั้งนี้ภายใต้กรอบการปฏิรูปและพัฒนาปัจจัยเชิงยุทธศาสตร์ทุกด้านอันได้แก่โครงสร้างพื้นฐานและระบบโลจิสติกส์วิทยาศาสตร์เทคโนโลยีและนวัตกรรมการพัฒนาทุนมนุษย์และการบริหารจัดการทั้งในภาครัฐและภาคธุรกิจเอกชนกรอบแนวทางที่ต้องให้ความสำคัญ อาทิ

(1) การพัฒนาสมรรถนะทางเศรษฐกิจได้แก่การรักษาเสถียรภาพเศรษฐกิจและสร้างความเชื่อมั่นการส่งเสริมการค้าและการลงทุนที่อยู่บนการแข่งขันที่เป็นธรรมและรับผิดชอบต่อสังคมตลอดจนการพัฒนาประเทศสู่ความเป็นชาติการค้าเพื่อให้ได้ประโยชน์จากห่วงโซ่มูลค่าในภูมิภาคและเป็นการยกระดับไปสู่ส่วนบนของห่วงโซ่มูลค่ามากขึ้น

(2) การพัฒนาภาคการผลิตและบริการบนฐานของการพัฒนานวัตกรรมและมีความเป็นมิตรต่อสิ่งแวดล้อมโดยมีการใช้ดิจิทัลและการค้าที่เข้มข้นเพื่อสร้างมูลค่าเพิ่มและขยายกิจกรรมการผลิตและบริการ โดยมุ่งสู่ความเป็นเลิศในระดับโลกและในระดับภูมิภาคในอุตสาหกรรมหลายสาขาและในภาคบริการที่หลากหลายตามรูปแบบการดำเนินชีวิตและการดำเนินธุรกิจที่เปลี่ยนแปลงไปรวมทั้งเป็นแหล่งอาหารคุณภาพสะอาดและปลอดภัยของโลก

- ภาคเกษตรโดยเสริมสร้างฐานการผลิตให้เข้มแข็งและยั่งยืนเพิ่มขีดความสามารถในการแข่งขันของภาคเกษตรส่งเสริมเกษตรกรรายย่อยให้ปรับไปสู่การทำกรเกษตรยั่งยืนที่เป็นมิตรกับสิ่งแวดล้อมและรวมกลุ่มเกษตรกรในการพัฒนาอาชีพที่เข้มแข็งและการพัฒนาสินค้าเกษตรที่มีศักยภาพและอาหารคุณภาพสะอาดและปลอดภัย

- ภาคอุตสาหกรรมโดยพัฒนาอุตสาหกรรมศักยภาพยกระดับการพัฒนาอุตสาหกรรมปัจจุบันที่มีศักยภาพสูงและพัฒนาอุตสาหกรรมอนาคตที่มีศักยภาพโดยการใช้ดิจิทัลและการค้ามาเพิ่มมูลค่าและยกระดับห่วงโซ่มูลค่าในระดับสูงขึ้น

- ภาคบริการโดยขยายฐานการบริการให้มีความหลากหลายมีความเป็นเลิศและเป็นมิตรต่อสิ่งแวดล้อมโดยการยกระดับบริการที่เป็นฐานรายได้เดิมเช่นการท่องเที่ยวและพัฒนาให้ประเทศไทยเป็นศูนย์กลางการให้บริการสุขภาพธุรกิจบริการด้านการเงินและธุรกิจบริการที่มีศักยภาพอื่นๆเป็นต้น

(3) การพัฒนาผู้ประกอบการและเศรษฐกิจชุมชนพัฒนาทักษะผู้ประกอบการยกระดับผลิตภาพแรงงานและพัฒนาวิสาหกิจขนาดกลางและขนาดย่อม (SMEs) ผู้สากลและพัฒนาวิสาหกิจชุมชนและสถาบันเกษตรกร

(4) การพัฒนาพื้นที่เศรษฐกิจพิเศษและเมืองพัฒนาเขตเศรษฐกิจพิเศษชายแดนและพัฒนา ระบบเมืองศูนย์กลางความเจริญจัดระบบผังเมืองที่มีประสิทธิภาพและมีส่วนร่วมมีการจัดการสิ่งแวดล้อมเมืองและโครงสร้างพื้นฐานทางสังคมและเศรษฐกิจที่สอดคล้องกับศักยภาพ

(5) การลงทุนพัฒนาโครงสร้างพื้นฐานในด้านการขนส่งด้านพลังงานระบบเทคโนโลยีสารสนเทศและการสื่อสารและการวิจัยและพัฒนา

(6) การเชื่อมโยงกับภูมิภาคและเศรษฐกิจโลกสร้างความเป็นหุ้นส่วนการพัฒนา กับนานาชาติในการสร้างความมั่นคงด้านต่างๆเพิ่มบทบาทของไทยในองค์การระหว่างประเทศรวมถึงสร้างองค์ความรู้ด้านการต่างประเทศ

2.3.3 ยุทธศาสตร์การพัฒนาและเสริมสร้างศักยภาพคน เพื่อพัฒนาคนและสังคมไทยให้เป็นรากฐานที่แข็งแกร่งของประเทศมีความพร้อมทางกายใจสติปัญญา มีความเป็นสากลมีทักษะการคิดวิเคราะห์อย่างมีเหตุผลมีระเบียบวินัยเคารพกฎหมายมีคุณธรรมจริยธรรมรู้คุณค่าความเป็นไทยมีครอบครัวที่มั่นคงกรอบแนวทางที่ต้องให้ความสำคัญ อาทิ

(1) การพัฒนาศักยภาพคนตลอดช่วงชีวิตให้สนับสนุนการเจริญเติบโตของประเทศ

(2) การยกระดับคุณภาพการศึกษาและการเรียนรู้ให้มีคุณภาพเท่าเทียมและทั่วถึง

(3) การปลูกฝังระเบียบวินัยคุณธรรมจริยธรรมค่านิยมที่พึงประสงค์

(4) การสร้างเสริมให้คนมีสุขภาพที่ดี

(5) การสร้างความอยู่ดีมีสุขของครอบครัวไทยเสริมสร้างบทบาทของสถาบันครอบครัวในการป่มเพาะจิตใจให้เข้มแข็ง

2.3.5 ยุทธศาสตร์ด้านการสร้างโอกาสความเสมอภาคและเท่าเทียมกันทางสังคม
เพื่อเร่งกระจายโอกาสการพัฒนาและสร้างความมั่นคงให้ทั่วถึงลดความเหลื่อมล้ำไปสู่สังคมที่เสมอภาค และเป็นธรรมกรอบแนวทางที่ต้องให้ความสำคัญ อาทิ

- (๑) การสร้างความมั่นคงและการลดความเหลื่อมล้ำทางด้านเศรษฐกิจและสังคม
- (๒) การพัฒนาระบบบริการและระบบบริหารจัดการสุขภาพ
- (๓) การสร้างสภาพแวดล้อมและนวัตกรรมที่เอื้อต่อการดำรงชีวิตในสังคมสูงวัย
- (4) การสร้างความเข้มแข็งของสถาบันทางสังคมทุนทางวัฒนธรรมและความเข้มแข็ง

ของชุมชน

- (5) การพัฒนาการสื่อสารมวลชนให้เป็นกลไกในการสนับสนุนการพัฒนา

2.3.5 ยุทธศาสตร์ด้านการสร้างการเติบโตบนคุณภาพชีวิตที่เป็นมิตรต่อสิ่งแวดล้อม
เพื่อเร่งอนุรักษ์ฟื้นฟูและสร้างความมั่นคงของฐานทรัพยากรธรรมชาติและมีความมั่นคงด้านน้ำรวมทั้งมีความสามารถในการป้องกันผลกระทบและปรับตัวต่อการเปลี่ยนแปลงสภาพภูมิอากาศและภัยพิบัติธรรมชาติและพัฒนาไปสู่การเป็นสังคมสีเขียวกรอบแนวทางที่ต้องให้ความสำคัญ อาทิ

- (1) การจัดระบบอนุรักษ์ฟื้นฟูและป้องกันการทำลายทรัพยากรธรรมชาติ
- (2) การวางระบบบริหารจัดการน้ำให้มีประสิทธิภาพทั้ง 25 ลุ่มน้ำเน้นการปรับระบบการ

บริหารจัดการอุทกภัยอย่างบูรณาการ

- (3) การพัฒนาและใช้พลังงานที่เป็นมิตรกับสิ่งแวดล้อม
- (4) การพัฒนาเมืองอุตสาหกรรมเชิงนิเวศและเมืองที่เป็นมิตรกับสิ่งแวดล้อม
- (5) การร่วมลดปัญหาโลกร้อนและปรับตัวให้พร้อมกับการเปลี่ยนแปลงสภาพภูมิอากาศ
- (6) การใช้เครื่องมือทางเศรษฐศาสตร์และนโยบายการคลังเพื่อสิ่งแวดล้อม

2.3.6 ยุทธศาสตร์ด้านการปรับสมดุลและพัฒนาระบบการบริหารจัดการภาครัฐ

เพื่อให้หน่วยงานภาครัฐมีขนาดที่เหมาะสมกับบทบาทภารกิจมีสมรรถนะสูงมีประสิทธิภาพและประสิทธิผลกระจายบทบาทภารกิจไปสู่ท้องถิ่นอย่างเหมาะสมมีธรรมาภิบาลกรอบแนวทางที่ต้องให้ความสำคัญ อาทิ

- (1) การปรับปรุงโครงสร้างบทบาทภารกิจของหน่วยงานภาครัฐให้มีขนาดที่เหมาะสม
- (2) การวางระบบบริหารราชการแบบบูรณาการ
- (3) การพัฒนาระบบบริหารจัดการกำลังคนและพัฒนาบุคลากรภาครัฐ
- (4) การต่อต้านการทุจริตและประพฤติมิชอบ
- (5) การปรับปรุงกฎหมายและระเบียบต่างๆให้ทันสมัยเป็นธรรมและเป็นสากล
- (6) การพัฒนาระบบการให้บริการประชาชนของหน่วยงานภาครัฐ
- (7) การปรับปรุงการบริหารจัดการรายได้และรายจ่ายของภาครัฐ

ยุทธศาสตร์และนโยบายของคณะกรรมการความสงบแห่งชาติ (คสช.) และรัฐบาลประกอบด้วย

1) ยุทธศาสตร์หลัก

- 1.1) ยุทธศาสตร์การสร้างความเป็นธรรมในสังคม
- 1.2) ยุทธศาสตร์การพัฒนาสู่สังคมแห่งการเรียนรู้ตลอดชีวิตอย่างยั่งยืน
- 1.3) ยุทธศาสตร์สร้างความเข้มแข็งภาคการเกษตร ความมั่นคงของอาหารและพลังงาน
- 1.4) ยุทธศาสตร์การปรับโครงสร้างเศรษฐกิจสู่การเติบโตอย่างมีคุณภาพและยั่งยืน
- 1.5) ยุทธศาสตร์การสร้าง ความเชื่อมโยงกับประเทศในภูมิภาคเพื่อความมั่นคงทางเศรษฐกิจและสังคม
- 1.6) ยุทธศาสตร์การจัดการทรัพยากรธรรมชาติและสิ่งแวดล้อมอย่างยั่งยืน
- 1.7) ยุทธศาสตร์ในการปรับปรุง เปลี่ยนแปลงโครงสร้างการบริหารของรัฐบาลให้เกิดประโยชน์กับประชาชน ในการใช้บริการอย่างแท้จริง
- 1.8) ยุทธศาสตร์ในเรื่องการปรับปรุงระบบโทรคมนาคม เทคโนโลยีของชาติให้เกิดความมั่นคงและยั่งยืน ในอนาคตให้ทัดเทียมอาเซียน และประชาคมโลก
- 1.9) ยุทธศาสตร์ในการป้องกันและปราบปรามการทุจริต คอร์รัปชันอย่างยั่งยืน

2) การจัดทำงบประมาณในลักษณะบูรณาการเชิงยุทธศาสตร์ ที่สอดคล้องตามกรอบยุทธศาสตร์ชาติ

การจัดทำงบประมาณในลักษณะบูรณาการเชิงยุทธศาสตร์ ประจำปีงบประมาณ พ.ศ. 2560 ได้กำหนดประเด็นที่ดำเนินการ 17 เรื่อง ประกอบด้วย

- 2.1) การสร้างความโปร่งใสและสมานฉันท์
- 2.2) การขับเคลื่อนการแก้ไขปัญหาจังหวัดชายแดนภาคใต้
- 2.3) การจัดการปัญหาแรงงานต่างด้าวและการค้ามนุษย์
- 2.4) การป้องกันปราบปรามและบำบัดรักษาผู้ติดยาเสพติด
- 2.5) การจัดการปัญหาที่ดินทำกิน
- 2.6) การสร้างรายได้จากการท่องเที่ยวและบริการ
- 2.7) การพัฒนาอุตสาหกรรมศักยภาพ
- 2.8) การพัฒนาเศรษฐกิจดิจิทัล
- 2.9) การพัฒนาเศรษฐกิจฐานรากและวิสาหกิจขนาดกลางและขนาดย่อม
- 2.10) การพัฒนาพื้นที่เศรษฐกิจพิเศษ
- 2.11) การพัฒนาโครงสร้างพื้นฐานและระบบโลจิสติกส์
- 2.12) การส่งเสริมการวิจัยและพัฒนา
- 2.13) การพัฒนาศักยภาพคนตามช่วงวัย
- 2.14) การบริหารจัดการทรัพยากรน้ำ
- 2.15) การพัฒนาและเพิ่มประสิทธิภาพการใช้พลังงานที่เป็นมิตรกับสิ่งแวดล้อม
- 2.16) การบริหารจัดการขยะและของเสียอันตราย
- 2.17) การป้องกันปราบปรามการทุจริตและประพฤติมิชอบ

1.2 แผนพัฒนาเศรษฐกิจและสังคมแห่งชาติ ฉบับที่ 12

จากสถานะของประเทศและบริบทการเปลี่ยนแปลงต่างๆที่ประเทศกำลังประสบอยู่ทำให้การกำหนดวิสัยทัศน์แผนพัฒนาฉบับที่ 12 ยังคงมีความต่อเนื่องจากวิสัยทัศน์แผนพัฒนาฉบับที่ 11 และกรอบหลักการของการวางแผนที่น้อมนำและประยุกต์ใช้หลักปรัชญาของเศรษฐกิจพอเพียงยึดคนเป็นศูนย์กลางของการพัฒนาอย่างมีส่วนร่วมการพัฒนาที่ยึดหลักสมดุลยั่งยืนโดยวิสัยทัศน์ของการพัฒนาในแผนพัฒนา ฉบับที่ 12 ต้องให้ความสำคัญกับการกำหนดทิศทางการพัฒนาที่มุ่งสู่การเปลี่ยนแปลงผ่านประเทศไทยจากประเทศที่มีรายได้ปานกลางไปสู่ประเทศที่มีรายได้สูงมีความมั่นคงและยั่งยืนสังคมอยู่ร่วมกันอย่างมีความสุขและนำไปสู่การบรรลุวิสัยทัศน์ระยะยาว “มั่นคง มั่งคั่ง ยั่งยืน” ของประเทศการกำหนดตำแหน่งทางยุทธศาสตร์ของประเทศ (Country Strategic Positioning) เป็นการกำหนดตำแหน่งทางยุทธศาสตร์ของประเทศที่สอดคล้องกับยุทธศาสตร์ชาติที่ สศช. ได้จัดทำขึ้นประเทศไทยเป็นประเทศรายได้สูงที่มีการกระจายรายได้อย่างเป็นธรรมเป็นศูนย์กลางด้านการขนส่งและโลจิสติกส์ของภูมิภาคสู่ความเป็นชาติการค้าและบริการ (Trading and Service Nation) เป็นแหล่งผลิตสินค้าเกษตรอินทรีย์และเกษตรปลอดภัยแหล่งอุตสาหกรรมสร้างสรรค์และนิเวศกรรมสูงที่เป็นมิตรต่อสิ่งแวดล้อม

เป้าหมาย

1. การหลุดพ้นจากกับดักประเทศรายได้ปานกลางสู่รายได้สูง

- (1) เศรษฐกิจขยายตัวเฉลี่ยไม่ต่ำกว่าร้อยละ 5.0
- (2) ผลิตภัณฑ์มวลรวมในประเทศต่อหัว (GDP Per Capita) และรายได้ประชาชาติต่อหัว (GNP Per Capita) ณ สิ้นแผนพัฒนา ฉบับที่ 12 ในปี 2564 เพิ่มขึ้นเป็น 317,051 บาท (9,325 ดอลลาร์ สรอ.) และ 301,199 บาท (8,859 ดอลลาร์ สรอ.) ต่อคนต่อปี
- (3) ผลผลิตภาพการผลิตเพิ่มขึ้นไม่ต่ำกว่าเฉลี่ยร้อยละ 2.5 ต่อปี
- (4) การลงทุนรวมขยายตัวไม่ต่ำกว่าเฉลี่ยร้อยละ 8.0 (การลงทุนขยายตัวของการลงทุนภาครัฐไม่ต่ำกว่าร้อยละ 10.0 และการลงทุนของภาคเอกชนขยายตัวไม่ต่ำกว่าเฉลี่ยร้อยละ 7.5 ในขณะที่ปริมาณการส่งออกขยายตัวเฉลี่ยไม่ต่ำกว่าร้อยละ 4.0 ต่อปี)

2. การพัฒนาศักยภาพคนให้สนับสนุนการเจริญเติบโตของประเทศและการสร้างสังคมสูงวัยอย่างมีคุณภาพ

- (1) ประชาชนทุกช่วงวัยมีความมั่นคงทางด้านเศรษฐกิจและสังคม (Socio-Economic Security) และมีคุณภาพชีวิตที่ดีขึ้น
- (2) การศึกษาและการเรียนรู้ได้รับการพัฒนาคุณภาพ
- (3) สถาบันทางสังคมมีความเข้มแข็งเป็นฐานรากที่เอื้อต่อการพัฒนาคน

3. การลดความเหลื่อมล้ำในสังคม

- (1) การกระจายรายได้มีความเท่าเทียมกันมากขึ้น
- (2) บริการทางสังคมมีคุณภาพและการกระจายอย่างทั่วถึง

4. การสร้างการเจริญเติบโตทางเศรษฐกิจและสังคมที่เป็นมิตรกับสิ่งแวดล้อม

- (1) รักษาความมั่นคงของฐานทรัพยากรสร้างสมดุลระหว่างการอนุรักษ์และการใช้ประโยชน์อย่างยั่งยืนและเป็นธรรม
- (2) ขับเคลื่อนประเทศสู่เศรษฐกิจและสังคมที่เป็นมิตรต่อสิ่งแวดล้อม
- (3) เพิ่มขีดความสามารถในการรับมือภัยพิบัติและการเปลี่ยนแปลงสภาพภูมิอากาศ
- (4) เพิ่มประสิทธิภาพและเสริมสร้างธรรมาภิบาลในการบริหารจัดการทรัพยากรธรรมชาติและสิ่งแวดล้อม
- (5) มีการบริหารจัดการน้ำให้สมดุลระหว่างการอุปสงค์และอุปทานของน้ำ

5. การบริหารราชการแผ่นดินที่มีประสิทธิภาพ

- (1) การบริหารงานภาครัฐที่โปร่งใสเป็นธรรมมีประสิทธิภาพและมีส่วนร่วม
- (2) ขจัดการทุจริตคอร์รัปชัน
- (3) มีการกระจายอำนาจที่เหมาะสม

แนวทางการพัฒนา

1. การยกระดับศักยภาพการแข่งขันและการหลุดพ้นกับดักรายได้ปานกลางสู่รายได้

สูง

1.1 การส่งเสริมด้านการวิจัยและพัฒนา

พัฒนาสถานะแวดล้อมของการพัฒนาวิทยาศาสตร์เทคโนโลยีวิจัยและนวัตกรรมทั้งด้านการลงทุนในการวิจัยและพัฒนาด้านบุคลากรวิจัยด้านโครงสร้างพื้นฐานและด้านการบริหารจัดการ รวมทั้งสนับสนุนและผลักดันให้ผู้ประกอบการมีบทบาทหลักด้านเทคโนโลยีและนวัตกรรมตลอดจนผลักดันงานวิจัยและพัฒนาให้ใช้ประโยชน์อย่างแท้จริงทั้งเชิงพาณิชย์และสาธารณะโดยให้ความคุ้มครองทรัพย์สินทางปัญญา

1.2 การพัฒนาผลิตภาพแรงงาน

สร้างความร่วมมือระหว่างภาครัฐและภาคเอกชนในการพัฒนากำลังคนและแรงงานให้มีความรู้และสมรรถนะที่สอดคล้องกับความต้องการของตลาดและรองรับการเปิดเสรีของประชาคมอาเซียนโดยยกระดับและพัฒนาสมรรถนะแรงงานไทยด้วยเทคโนโลยีเร่งรัดให้แรงงานทั้งระบบมีการเรียนรู้ขั้นพื้นฐานเพื่อสามารถแข่งขันในตลาดแรงงานได้สนับสนุนให้แรงงานและปัจจัยการผลิตมีความยืดหยุ่นในการเคลื่อนย้ายระหว่างสาขาการผลิตและระหว่างพื้นที่การผลิตเพื่อให้แรงงานสามารถเคลื่อนย้ายไปสู่สาขาการผลิตที่มีผลิตภาพการผลิตสูงสุดและสนับสนุนให้ผู้ประกอบการในภาคอุตสาหกรรมและบริการจัดทำกรอบคุณวุฒิวิชาชีพและมาตรฐานฝีมือแรงงานให้เป็นมาตรฐานที่เชื่อมโยงกันเพื่อยกระดับทักษะของแรงงานไทย

1.3 การส่งเสริมผู้ประกอบการที่เข้มแข็งและพาณิชย์ดิจิทัล

พัฒนาขีดความสามารถของผู้ประกอบการให้มีความยืดหยุ่นสามารถปรับตัวและดำเนินธุรกิจท่ามกลางการดำเนินนโยบายและมาตรการการกีดกันทางการค้าในรูปแบบต่างๆ เพิ่มสัดส่วนความเป็นเจ้าของของคนไทยและสนับสนุนให้มีการขยายตลาดที่มีแบรนด์สินค้าและช่องทางการตลาดที่เป็นของตนเองมากขึ้นตลอดจนพัฒนาต่อยอดอุตสาหกรรมและบริการเพื่อเข้าสู่การเป็นศูนย์กลางการผลิตบริการและอุตสาหกรรมดิจิทัล

1.4 การลงทุนโครงสร้างพื้นฐาน

เร่งลงทุนและพัฒนาโครงสร้างพื้นฐานด้านการคมนาคมขนส่งเพื่อเชื่อมโยงพื้นที่เศรษฐกิจในประเทศและต่างประเทศทั้งการพัฒนาและปรับปรุงโครงข่ายรถไฟให้เป็นโครงข่ายหลักในการเดินทางและขนส่งของประเทศพัฒนาโครงข่ายระบบขนส่งสาธารณะและโครงข่ายทางหลวงพิเศษระหว่างเมืองขยายขีดความสามารถของท่าอากาศยานหลักของประเทศพัฒนาท่าเรือที่มีศักยภาพให้เป็นท่าเรืออิเล็กทรอนิกส์เต็มรูปแบบรวมทั้งพัฒนาและปรับปรุงระบบโทรคมนาคมของประเทศตลอดจนสนับสนุนการพัฒนาด้านอุตสาหกรรมที่เกิดจากลงทุนด้านโครงสร้างพื้นฐาน เช่น อุตสาหกรรมซ่อมบำรุงและผลิตชิ้นส่วนอากาศยานและอุตสาหกรรมระบบรางเป็นต้นเพื่อสร้างโอกาสทางเศรษฐกิจให้กับประเทศในการเป็นฐานการผลิตในภูมิภาคอาเซียน

1.5 การปรับโครงสร้างการผลิต

ปรับโครงสร้างการผลิตภาคเกษตรโดยการปรับเปลี่ยนจากการผลิตสินค้าเกษตรขั้นปฐมเป็นสินค้าเกษตรแปรรูปที่มีมูลค่าสูงมีคุณภาพและมาตรฐานสากลสามารถสร้างความเชื่อมโยงทางด้านวัตถุดิบกับประเทศเพื่อนบ้านและลดระดับการผลิตสินค้าขั้นปฐมที่สูญเสียขีดความสามารถในการแข่งขันลงสู่ระดับที่จำเป็นสำหรับการสร้างความมั่นคงทางด้านอาหารและพลังงานจัดระบบการผลิตให้สอดคล้องกับศักยภาพพื้นที่และความต้องการของตลาดตั้งแต่ต้นน้ำถึงปลายน้ำทั้งด้านกายภาพและเศรษฐกิจรวมทั้งส่งเสริมการรวมกลุ่มทางการเกษตรจากกิจการเจ้าของคนเดียวเป็นการประกอบการในลักษณะสหกรณ์ ห้างหุ้นส่วนและบริษัทเพื่อให้เกิดการประหยัดจากขนาดพิจารณาพันธุ์พืชที่เหมาะสมกับศักยภาพของพื้นที่และแหล่งน้ำใช้เทคโนโลยีการผลิตในระดับที่เหมาะสมใช้กลไกตลาดในการป้องกันความเสี่ยงตลอดจนส่งเสริมและเร่งขยายผลแนวคิดการทำเกษตรตามหลักปรัชญาของเศรษฐกิจพอเพียงและระบบเกษตรกรรมยั่งยืนปรับโครงสร้างการผลิตภาคบริการโดยเร่งพัฒนาระบบคมนาคมขนส่งให้เกิดความเชื่อมโยงกันเป็นโครงข่ายทั้งทางบกทางน้ำและทางอากาศ เร่งพัฒนาท่าเทียบเรือขนาดใหญ่เพื่อรองรับการเติบโตของการท่องเที่ยวทางทะเล ปรับปรุงแก้ไขกฎหมายที่เกี่ยวข้องกับการท่องเที่ยวให้ครอบคลุมและทันสมัยทั้งการควบคุมกิจกรรมต่างๆ เกี่ยวกับการท่องเที่ยวและส่งเสริมการท่องเที่ยวและกำหนดและจัดทำกฎหมายเพื่อยกระดับมาตรฐานการท่องเที่ยวของไทยสู่สากลและรองรับการพัฒนาการท่องเที่ยวให้สามารถแข่งขันได้ในระดับนานาชาติ รวมทั้งส่งเสริมการพัฒนาเชิงพื้นที่ในลักษณะกลุ่มคลัสเตอร์ท่องเที่ยวโดยสนับสนุนการพัฒนาด้านการท่องเที่ยวของพื้นที่ที่มีความเชื่อมโยงทั้งทางกายภาพวิถีชีวิต/วัฒนธรรมท้องถิ่น และกิจกรรมการท่องเที่ยวตลอดจนส่งเสริมการสร้าง

เชื่อมโยงด้านการท่องเที่ยวในภูมิภาคอาเซียนทั้งประเทศที่มีพรมแดนติดกันและประเทศที่มีโครงข่ายคมนาคมขนส่งเชื่อมโยงกันเพื่อให้เกิดการพัฒนาแบบองค์รวมทั้งระบบพัฒนาต่อ ยอดอุตสาหกรรมอนาคต เพื่อเป็นแหล่งการถ่ายเทเทคโนโลยีเชื่อมโยงการผลิตกับอุตสาหกรรมที่เป็นฐานรายได้ประเทศ และเป็นกลไกการขับเคลื่อนเศรษฐกิจไทยให้เข้าสู่การเป็นศูนย์กลางการผลิตและบริการทั้งในระดับอนุภูมิภาคและในภูมิภาคอาเซียนพัฒนาโครงสร้างพื้นฐานที่สนับสนุนการขยายตัวด้านการค้าการลงทุน เช่น โลจิสติกส์และพลังงานรวมทั้งปัจจัยสนับสนุนการลงทุนอื่นๆ เช่น ลดอุปสรรคการเคลื่อนย้ายเงินทุนระหว่างประเทศ เป็นต้น ส่งเสริมการนำเทคโนโลยีและนวัตกรรมมาประยุกต์ใช้ทั้งภาคการผลิตการตลาด การบริหารจัดการการเงินและโลจิสติกส์ เชื่อมโยงเศรษฐกิจดิจิทัลในการอำนวยความสะดวกทางการค้าการลงทุนด้วยระบบอิเล็กทรอนิกส์และสนับสนุนการลงทุนเพื่อสร้างเศรษฐกิจและสังคมแห่งปัญญาและการเรียนรู้มุ่งเน้นการพัฒนาธุรกิจเชิงสร้างสรรค์การลงทุนที่ใช้เทคโนโลยีขั้นสูงและเป็นมิตรกับสิ่งแวดล้อม การประหยัดพลังงานและการใช้พลังงานทดแทนการลงทุนด้านการวิจัยและพัฒนาเชิงพาณิชย์การจัดตั้งสำนักงานใหญ่ข้ามประเทศบริษัทการค้าระหว่างประเทศรวมทั้งการให้ความสำคัญเรื่องความรับผิดชอบต่อสังคมและการตอบแทนสู่สังคมขององค์กรและกิจการเพื่อสังคม

2. การพัฒนาศักยภาพคนตามช่วงวัยและการปฏิรูประบบเพื่อสร้างสังคมสูงวัยอย่างมีคุณภาพ

2.1 การพัฒนาศักยภาพคนในทุกช่วงวัยให้สนับสนุนการเจริญเติบโตของประเทศ โดย **ช่วงวัยเด็ก** ตั้งแต่แรกเกิดให้มีพัฒนาการที่สมวัยในทุกด้าน **วัยเรียนวัยรุ่น** ให้มีทักษะการเรียนรู้ทักษะชีวิตสามารถอยู่ร่วมกับผู้อื่นภายใต้บริบทสังคมที่เป็นพหุวัฒนธรรม **วัยแรงงาน** ให้มีการพัฒนาระดับสมรรถนะฝีมือแรงงานเพื่อสร้างผลิตภาพเพิ่มให้กับประเทศ **วัยผู้สูงอายุ** ให้มีการทำงานที่เหมาะสมตามศักยภาพและประสบการณ์มีรายได้ในการดำรงชีวิตมีการสร้างเสริมและฟื้นฟูสุขภาพเพื่อป้องกันหรือชะลอความทุพพลภาพและโรคเรื้อรังต่างๆ ที่จะก่อให้เกิดภาระแก่ปัจเจกบุคคลครอบครัวและระบบบริการสุขภาพ

2.2 การยกระดับคุณภาพการศึกษาและการเรียนรู้ให้มีคุณภาพเท่าเทียมและทั่วถึงโดย

(1) **ปฏิรูประบบบริหารจัดการทางการศึกษา** โดยปรับระบบบริหารจัดการการศึกษาใหม่เพื่อสร้างความรับผิดชอบต่อผลลัพธ์ (Accountability)

(2) **ปฏิรูประบบการคลังด้านการศึกษา** เพื่อเพิ่มคุณภาพและประสิทธิภาพการจัดการศึกษาโดยการจัดสรรงบประมาณตรงสู่ผู้เรียนส่งเสริมการมีส่วนร่วมจากภาคเอกชนในการจัดการศึกษา

(3) **พัฒนาคุณภาพครู** ทั้งระบบตั้งแต่กระบวนการผลิตสรรหาและการคัดเลือกให้ได้คนดีคนเก่งรวมทั้งระบบการประเมินและรับรองคุณภาพที่เน้นผลลัพธ์จากตัวผู้เรียนและ

(4) **ปฏิรูประบบการเรียนรู้** โดยมุ่งจัดการเรียนรู้เพื่อสร้างสมรรถนะกำลังคนทั้งระบบ การศึกษาตั้งแต่ระดับประถมศึกษาจนถึงการเรียนรู้ตลอดชีวิตพัฒนาสื่อเพื่อการเรียนรู้ปรับหลักสูตรและผลิตกำลังคนให้สอดคล้องกับการเปลี่ยนแปลงและความต้องการของตลาดการวิจัยและการใช้เทคโนโลยี และสื่อเพื่อการเรียนรู้

2.3 การพัฒนาด้านสุขภาพ โดยส่งเสริมการพัฒนาเทคโนโลยีและนวัตกรรมทางการแพทย์เพื่อรองรับการเป็นสังคมผู้สูงอายุ ทั้งในด้านผลิตภัณฑ์สุขภาพและที่อยู่อาศัยสำหรับผู้สูงอายุ ยกระดับการบริหารจัดการระบบสุขภาพเพื่อลดความเหลื่อมล้ำและสร้างความยั่งยืนในระยะยาวโดยพัฒนาระบบข้อมูลสารสนเทศเพื่อการบริหารทรัพยากรด้านสาธารณสุขบูรณาการระบบหลักประกันสุขภาพภาครัฐให้เกิดความเป็นเอกภาพในการบริหารจัดการและการใช้ทรัพยากรและส่งเสริมการอภิบาลระบบสุขภาพในรูปแบบเครือข่ายที่มีการใช้ทรัพยากรร่วมกันพัฒนาศักยภาพของประเทศไทยสู่การเป็นศูนย์กลางสุขภาพนานาชาติทั้งในด้านศูนย์กลางบริการสุขภาพ (Medical Service Hub) ศูนย์กลางบริการเพื่อส่งเสริมสุขภาพ(Wellness Hub) ศูนย์กลางยาและผลิตภัณฑ์เพื่อสุขภาพ (Product Hub) และศูนย์กลางบริการวิชาการและงานวิจัย (Academic Hub) เพื่อนำรายได้กลับมาใช้ยกระดับคุณภาพบริการสาธารณสุขภายในประเทศ รวมทั้งส่งเสริมการให้ความสำคัญกับมิติสุขภาพในทุกนโยบายสาธารณะ (Health in All Policies) เพื่อให้การขับเคลื่อนนโยบายของทุกภาคส่วนตระหนักถึงผลกระทบของนโยบายสาธารณะที่มีต่อสุขภาพของประชาชน

2.4 การสร้างสภาพแวดล้อมและนวัตกรรมที่เอื้อต่อการดำรงชีพในสังคมสูงวัย

โดยการปรับปรุงสภาพแวดล้อมและความจำเป็นทางกายภาพให้เหมาะกับวัยและการพัฒนาระบบการดูแลผู้สูงอายุในรูปแบบที่หลากหลายทั้งในด้านการจัดบริการสุขภาพและสวัสดิการสังคมอย่างบูรณาการ โดยการมีส่วนร่วมของทุกภาคส่วนอย่างต่อเนื่องรวมทั้งพัฒนาชุมชนที่มีศักยภาพและความพร้อมให้ เป็นต้นแบบของการดูแลผู้สูงอายุเพื่อขยายผลไปสู่ชุมชนอื่นตลอดจนการพัฒนานวัตกรรมในการใช้ชีวิตประจำวันสำหรับผู้สูงอายุ

3 การลดความเหลื่อมล้ำทางสังคม

3.1 การยกระดับรายได้และสร้างโอกาสในการประกอบอาชีพ มุ่งเน้นการเพิ่มผลิตภาพแรงงานโดยสนับสนุนให้แรงงานมีโอกาสเข้าถึงการเรียนรู้และพัฒนาทักษะฝีมือแรงงานอย่างมีมาตรฐานปรับโครงสร้างค่าจ้างแรงงานให้ชัดเจนและสะท้อนทักษะฝีมือแรงงานอย่างแท้จริงเร่งผลักดันให้การใช้ระบบมาตรฐานคุณวุฒิวิชาชีพและมาตรฐานฝีมือแรงงานในทางปฏิบัติอย่างเป็นรูปธรรม นอกจากนี้เพิ่มผลิตภาพทางการผลิตของเกษตรกรรายย่อยโดยสนับสนุนการวิจัยและพัฒนาและการผลิตทางการเกษตรที่สอดคล้องกับพื้นที่สร้างหลักประกันรายได้แทนการอุดหนุนด้านราคาสินค้าเกษตรลดต้นทุนทางการเกษตรโดยสนับสนุนปัจจัยการผลิต

3.2 การจัดบริการทางสังคมให้ทุกคนตามสิทธิขั้นพื้นฐานและเน้นการสร้างภูมิคุ้มกันระดับปัจเจก โดย

(1) พัฒนาระบบบริการสาธารณสุขให้มีคุณภาพและมีช่องทางการเข้าถึงอย่างหลากหลาย โดยเฉพาะระบบบริการสาธารณสุขและการศึกษาขั้นพื้นฐานสวัสดิการสังคมและกระบวนการยุติธรรม

(2) สนับสนุนการจัดหาที่อยู่อาศัยของผู้มีรายได้น้อยและการเข้าถึงระบบสาธารณสุขูปโภค กำหนดเป็นนโยบายที่อยู่อาศัยแห่งชาติและเมืองนำอยู่พัฒนาโครงการที่อยู่อาศัยแก้ปัญหาชุมชนแออัดในเมืองโดยดำเนินการร่วมกับภาคธุรกิจเอกชนและ

(3) การจัดรูปแบบสวัสดิการพื้นฐานที่จำเป็นและเหมาะสมตามกลุ่มเป้าหมาย (Customized Welfare) ที่คำนึงถึงฐานะทางเศรษฐกิจและสังคมที่แตกต่างกันโดยมีแนวทางการรับภาระค่าใช้จ่ายร่วมกัน (Cost Sharing)

3.3 การสร้างความเสมอภาคในการเข้าถึงทรัพยากร โดยปฏิรูปที่ดินเพื่อการเกษตร สนับสนุนให้เกษตรกรรายย่อยที่ไร้ที่ดินทำกินและยากจนได้มีที่ดินเป็นของตนเองหรือมีสิทธิทำกินในที่ดิน ปฏิรูประบบการบริหารจัดการน้ำอย่างเป็นระบบและเข้าถึงพื้นที่เป้าหมายได้อย่างแท้จริง ด้วยการผลักดัน พรบ.ทรัพยากรน้ำ และบูรณาการแผนงานและงบประมาณร่วมกันของหน่วยงานและสร้างกระบวนการมีส่วนร่วมรวมทั้งปรับโครงสร้างภาษีที่เป็นธรรมเช่นภาษีที่ดินและสิ่งปลูกสร้างภาษีมรดก และภาษีสิ่งแวดล้อม เป็นต้น

3.4 การเข้าถึงกระบวนการยุติธรรมอย่างเสมอภาค การคุ้มครองสิทธิขั้นพื้นฐาน และการเข้าถึงกระบวนการยุติธรรมอย่างเท่าเทียม โดยการเสริมศักยภาพและความเข้มแข็งด้านกฎหมายให้แก่ประชาชนรวมทั้งการปรับปรุงและบังคับใช้กฎหมาย เพื่อลดปัญหาความเหลื่อมล้ำ เช่น กฎหมายป่าชุมชน กฎหมายภาษีมรดก กฎหมายที่ดิน เป็นต้น

4 การรองรับการเชื่อมโยงภูมิภาคและความเป็นเมือง

4.1 การลงทุนด้านโครงสร้างพื้นฐานและสิ่งอำนวยความสะดวกของเมือง

เตรียมความพร้อมรองรับความเป็นเมืองทั้งด้านการบริหารจัดการด้านผังเมืองด้านสาธารณสุขูปโภค สาธารณูปการระบบคมนาคมขนส่งระบบบริหารจัดการสิ่งแวดล้อม ระบบการศึกษาและระบบสาธารณสุขที่ได้มาตรฐานมีคุณภาพและเพียงพอต่อความต้องการของคนในเมือง รวมทั้งเสริมสร้างความสามารถในการบริหารจัดการเมืองตามระดับการพัฒนา

4.2 การพัฒนาด้านการขนส่งและโลจิสติกส์เชื่อมโยงกับเพื่อนบ้าน ส่งเสริมและเร่งรัดการพัฒนาระบบการบริหารจัดการโลจิสติกส์ของประเทศ เพื่อเพิ่มความสามารถในการแข่งขันของประเทศทั้งด้านการค้าการลงทุนและการบริการโดยคำนึงถึงการเป็นมิตรต่อสิ่งแวดล้อม (Green Logistics) สนับสนุนให้เกิดความร่วมมือในห่วงโซ่อุปทานและปรับปรุงกฎหมายกฎระเบียบรวมทั้งปรับลดกระบวนการด้านอำนวยความสะดวกทางการค้าขนส่งและโลจิสติกส์ให้มีความสะดวกและมีประสิทธิภาพต่อภาคธุรกิจอย่างแท้จริง

4.3 การส่งเสริมการลงทุนการค้าชายแดนและการจัดตั้งเขตพัฒนาเศรษฐกิจพิเศษ ให้ความสำคัญกับนโยบายส่งเสริมการลงทุนและการค้าชายแดนเพื่อดึงดูดให้นักลงทุนในภูมิภาค

เข้ามาลงทุนในไทยและประเทศเพื่อนบ้าน รวมทั้งส่งเสริมการจัดตั้งเขตพัฒนาเศรษฐกิจพิเศษในพื้นที่ชายแดนโดยให้ความสำคัญกับการลงทุนโครงสร้างพื้นฐานการส่งเสริมการลงทุนและสิทธิประโยชน์การบริหารจัดการแรงงานต่างด้าวและการให้บริการจุดเดียวเบ็ดเสร็จ เพื่อช่วยอำนวยความสะดวกด้านการค้าชายแดนและการผ่านแดนระหว่างไทยกับประเทศในภูมิภาคมากขึ้น

5 การสร้างความเจริญเติบโตทางเศรษฐกิจและสังคมอย่างเป็นมิตรกับสิ่งแวดล้อม

5.1 การรักษาทุนทางธรรมชาติเพื่อการเติบโตสีเขียว ใช้ประโยชน์จากทุนธรรมชาติโดยคำนึงถึงขีดจำกัดและศักยภาพในการฟื้นตัวปกป้องรักษาทรัพยากรป่าไม้ โดยสนธิกำลังของทุกภาคส่วนนำระบบสารสนเทศมาใช้ในการบริหารจัดการบังคับใช้กฎหมายอย่างมีประสิทธิภาพและเป็นธรรมเพิ่มพื้นที่ป่าไม้ โดยส่งเสริมการปลูกไม้มีค่าทางเศรษฐกิจระยะยาวอนุรักษ์และใช้ประโยชน์ความหลากหลายทางชีวภาพอย่างยั่งยืน และแบ่งปันผลประโยชน์อย่างเป็นธรรม รวมทั้งผลักดันแนวทางการประเมินมูลค่าของระบบนิเวศและการสร้างรายได้จากการอนุรักษ์จัดสรรที่ดินให้แก่ผู้ยากไร้กระจายการถือครองที่ดินจัดทำฐานข้อมูลที่ดินเพื่อการบริหารจัดการอย่างเป็นระบบ การจัดเก็บภาษีที่ดินในอัตราก้าวหน้ากำหนดเพดานการถือครองที่ดินที่เหมาะสมและกำหนดมาตรการป้องกันการถือครองที่ดินของคนต่างชาติบริหารจัดการน้ำเพื่อให้เกิดความยั่งยืนบูรณาการระหว่างหน่วยงานอย่างเป็นระบบ สร้างศูนย์ข้อมูลทรัพยากรน้ำ จัดตั้งองค์การบริหารจัดการน้ำในระดับพื้นที่ เช่นคณะกรรมการลุ่มน้ำและองค์กรผู้ใช้น้ำคุ้มครองทรัพยากรทางทะเลและชายฝั่งลดความขัดแย้งเชิงนโยบายระหว่างการพัฒนาโครงสร้างพื้นฐานการท่องเที่ยวการประมงและวิถีชีวิตของชุมชนบริหารจัดการแร่ โดยกำหนดปริมาณที่เหมาะสมในการนำแร่มาใช้ประโยชน์คำนึงถึงความจำเป็นและมูลค่าในขนาดตบ้บังคับใช้มาตรการควบคุมผลกระทบจากการทำเหมืองแร่ที่ก่อมลพิษต่อสภาพแวดล้อมและสุขภาพอนามัยของประชาชน

5.2 การส่งเสริมการบริโภคที่เป็นมิตรกับสิ่งแวดล้อม สร้างระบบหมุนเวียนวัสดุที่ใช้แล้วที่มีประสิทธิภาพขับเคลื่อนสู่ Zero Waste Society ผ่านมาตรการต่างๆเช่นการปฏิรูประบบภาษีและค่าธรรมเนียมเพื่อสิ่งแวดล้อมการศึกษา เพื่อสิ่งแวดล้อมมาตรฐานและฉลากสินค้าเป็นต้น

5.3 การส่งเสริมการผลิตการลงทุนและการสร้างงานสีเขียว เพื่อยกระดับประเทศสู่เศรษฐกิจและสังคมที่เป็นมิตรกับสิ่งแวดล้อม พัฒนาคัลเตอรัลอุตสาหกรรมสีเขียวส่งเสริมผู้ประกอบการให้สามารถปรับระบบห่วงโซ่อุปทานหรือห่วงโซ่คุณค่าที่เป็นมิตรกับสิ่งแวดล้อม (Green Supply Chain/Green Value Chain) ส่งเสริมการทำเกษตรกรรมยั่งยืนรวมทั้งส่งเสริมภาคบริการที่มีผลกระทบต่อสิ่งแวดล้อมน้อยเพื่อให้ประเทศไทยมีศักยภาพให้มีบทบาทมากขึ้นในการขับเคลื่อนเศรษฐกิจ

5.4 การจัดการมลพิษและรักษาคุณภาพสิ่งแวดล้อม ด้วยการเร่งรัดการควบคุมมลพิษทั้งทางอากาศขยะน้ำเสียและของเสียอันตรายที่เกิดจากการผลิตและบริโภคเพื่อสร้างคุณภาพสิ่งแวดล้อมที่ดีให้กับประชาชนเร่งรัดแก้ไขปัญหาการจัดการขยะเป็นลำดับแรกโดยส่งเสริมให้เกิดกลไกการคัดแยกขยะเพื่อนำกลับมาใช้ใหม่ให้มากที่สุด เร่งกำจัดขยะมูลฝอยตกค้างสะสมในสถานที่กำจัดใน

พื้นที่วิกฤต สร้างรูปแบบการจัดการขยะมูลฝอยและของเสียอันตรายที่เหมาะสม เน้นการแปรรูปเป็นพลังงานสร้างวินัยของคนในชาติมุ่งสู่การจัดการที่ยั่งยืน โดยให้ความรู้แก่ประชาชนและการบังคับใช้กฎหมาย

5.5 การพัฒนาความร่วมมือด้านสิ่งแวดล้อมระหว่างประเทศ ผลักดันการจัดทำแผนแม่บทการบริหารจัดการทรัพยากรธรรมชาติและสิ่งแวดล้อมของอาเซียน หาแนวทางการร่วมมือกับอาเซียนและอนุภูมิภาคลุ่มน้ำโขงในประเด็นการขนส่งข้ามพรมแดนการเคลื่อนย้ายแรงงานการบริหารจัดการพลังงานและการบริหารจัดการทรัพยากรธรรมชาติ

5.6 การเพิ่มขีดความสามารถในการปรับตัวเพื่อรองรับการเปลี่ยนแปลงสภาพภูมิอากาศและการบริหารจัดการเพื่อลดความเสี่ยงด้านภัยพิบัติ เพิ่มขีดความสามารถในการรับมือและปรับตัวต่อการเปลี่ยนแปลงสภาพภูมิอากาศเพิ่มศักยภาพในการลดการปล่อยก๊าซเรือนกระจกให้กับทุกภาคส่วน ส่งเสริมการวิจัยและพัฒนาทางวิทยาศาสตร์เทคโนโลยีและนวัตกรรมเพื่อลดผลกระทบและปรับตัวต่อการเปลี่ยนแปลงสภาพภูมิอากาศ พัฒนาระบบฐานข้อมูลและระบบการเตือนภัยตลอดจนส่งเสริมความร่วมมือระหว่างประเทศด้านการเปลี่ยนแปลงสภาพภูมิอากาศและภัยพิบัติทางธรรมชาติให้มีความสำคัญกับการป้องกันน้ำท่วมวางแผนป้องกันเมืองและพื้นที่ชายฝั่ง พัฒนาเมืองที่สามารถปรับตัวและยืดหยุ่นต่อการเปลี่ยนแปลงสภาพภูมิอากาศ (Climate Resilience City) การให้บริการของระบบนิเวศ ส่งเสริมการลงทุนของภาคเอกชนในการรับมือภัยพิบัติโดยสร้างแนวป้องกันตามธรรมชาติและการจัดทำแผนธุรกิจต่อเนื่อง รวมทั้งการพัฒนาระบบการจัดการภัยพิบัติให้มีประสิทธิภาพพร้อมรองรับแนวโน้มการเกิดภัยพิบัติที่รุนแรงในอนาคต

6 การบริหารราชการแผ่นดินที่มีประสิทธิภาพ

6.1 การสร้างความโปร่งใส ในทุกขั้นตอนของการปฏิบัติราชการโดยให้มีช่องทางให้ทุกภาคส่วนสามารถเข้าถึงเข้าตรวจสอบข้อมูลของภาคราชการและร้องเรียนได้ เช่น ข้อมูลการประกวดราคาจัดซื้อจัดจ้างโครงการของทางราชการข้อมูลการประมูลโครงการผู้ชนะการประมูลและราคาปิดประมูล ข้อมูลความก้าวหน้าตามกระบวนการยุติธรรม เช่นคดีที่ไม่ดำเนินการตามหลักธรรมาภิบาลคดีทุจริตคอร์รัปชันและคดีที่ประชาชนให้ความสนใจในแต่ละยุคสมัยฯ

6.2 การพัฒนาบุคลากรภาครัฐ ให้มีความเป็นมืออาชีพและเพียงพอต่อการขับเคลื่อนภารกิจภาครัฐร่วมกับภาคเอกชนและภาคประชาสังคมที่เปลี่ยนแปลงไป เพื่อให้ระบบราชการเล็กกะทัดรัดแต่มีความคล่องตัวและมีประสิทธิภาพสูง

6.3 การสร้างรูปแบบการพัฒนาอปท. ให้เหมาะสม สามารถรับมือการเปลี่ยนแปลงทางด้านเศรษฐกิจสังคมและสิ่งแวดล้อมรวมทั้งเป็นแกนหลักในการประสานเครือข่ายและเชื่อมโยงภาคส่วนต่างๆ ในระดับพื้นที่ได้อย่างมีประสิทธิภาพ

6.4 การสร้างระบบตรวจสอบติดตามและประเมินผลที่มีประสิทธิภาพ สร้างผลงานที่มีคุณภาพรวดเร็วและน่าเชื่อถือสามารถเป็นเครื่องมือให้กับคณะรัฐมนตรีประกอบการตัดสินใจในเชิง

นโยบายได้ โดยเฉพาะอย่างยิ่งการติดตามประเมินผลโครงการใหญ่ๆ ที่มีการใช้จ่ายงบประมาณเป็นจำนวนมากและเป็นโครงการที่มีผลกระทบในวงกว้าง

1.3 แผนพัฒนากลุ่มจังหวัด/แผนพัฒนาจังหวัดชัยภูมิ

แผนพัฒนากลุ่มจังหวัด

กลุ่มจังหวัดภาคตะวันออกเฉียงเหนือตอนล่าง 1 (สุรินทร์ นครราชสีมา บุรีรัมย์ ชัยภูมิ)

ประเด็นยุทธศาสตร์กลุ่มจังหวัดภาคตะวันออกเฉียงเหนือตอนล่าง

ประเด็นยุทธศาสตร์สถิติทางการค้าด้านเศรษฐกิจ /สังคม/ทรัพยากรธรรมชาติและสิ่งแวดล้อมผลิตภัณฑ์ที่มีศักยภาพ (Product Champion)

ประเด็นสำคัญ (Critical Issue)

1. เพิ่มขีดความสามารถในการแข่งขันเกษตรอุตสาหกรรม และแปรรูปอาหารเข้าสู่ครัวโลก
2. ยกระดับการบริหารจัดการท่องเที่ยวอารยธรรม ใหม่ และการค้าชายแดนเชื่อมโยงกลุ่มประชาคมเศรษฐกิจอาเซียน

3. พัฒนาระบบ Logistic เชื่อมโยงในภูมิภาค และประเทศในอาเซียน

แผนพัฒนาจังหวัดชัยภูมิ

วิสัยทัศน์

"มุ่งสู่เศรษฐกิจการเกษตร อุตสาหกรรมสิ่งทอ ชูธงการท่องเที่ยวทางธรรมชาติและ พัฒนาคุณภาพชีวิตที่ยั่งยืน"

พันธกิจ

1. พัฒนาผลิตภาพการผลิตภาคการเกษตรและอุตสาหกรรมให้มีประสิทธิภาพและยั่งยืนรองรับการเข้าสู่ประชาคมเศรษฐกิจอาเซียน
2. พัฒนาแหล่งท่องเที่ยวให้มีคุณภาพและมาตรฐานเพื่อสร้างรายได้จากการท่องเที่ยว
3. บริหารจัดการทรัพยากรธรรมชาติและสิ่งแวดล้อมให้มีความสมบูรณ์และยั่งยืน
4. สร้างสังคมอยู่ดีมีสุข แข็งแรงพึ่งพาตนเองได้ตามหลักปรัชญาเศรษฐกิจพอเพียง

ยุทธศาสตร์การพัฒนาจังหวัดชัยภูมิ

ยุทธศาสตร์ที่ 1 พัฒนาขีดความสามารถในการผลิต การจัดการสินค้าและบริการ สร้างมูลค่าเพิ่มอย่างมีประสิทธิภาพและยั่งยืน

กลยุทธ์และแนวทาง

1. การเพิ่มประสิทธิภาพและศักยภาพการผลิตภาคการเกษตร

1.1 การพัฒนาทรัพยากรการเกษตรให้เข้มแข็งและยั่งยืน

1.1.1 อนุรักษ์และฟื้นฟูทรัพยากรการเกษตรให้เหมาะสมกับสภาพพื้นที่ เพื่อให้สามารถใช้ประโยชน์จากทรัพยากรที่มีอยู่อย่างจำกัดได้อย่างยั่งยืน

1.1.2 บริหารจัดการน้ำอย่างบูรณาการ เพื่อเพิ่มพื้นที่ชลประทานโดยการก่อสร้างระบบชลประทานขนาดใหญ่ กลาง และเล็ก เพื่อบรรเทาอุทกภัย ภัยแล้ง และเพิ่มประสิทธิภาพการกระจายน้ำ

1.1.3 การเพิ่มประสิทธิภาพการใช้น้ำภาคเกษตร เพื่อสนับสนุนการเพิ่มประสิทธิภาพในการผลิต

1.2 พัฒนาผลิตภาพสินค้าการเกษตร ได้แก่ ข้าว มันสำปะหลัง อ้อยโรงงาน พริก ยางพารา ตลอดจนห่วงโซ่คุณค่าเชื่อมโยงการตลาด และเครือข่ายสินค้าเกษตร

1.2.1 เพิ่มประสิทธิภาพการผลิตสินค้าเกษตร และสร้างมูลค่าเพิ่มให้กับสินค้าเกษตรและผลิตภัณฑ์ เพื่อลดต้นทุนการผลิตโดยส่งเสริมการใช้ปัจจัยผลิตทางการเกษตรที่เหมาะสม รวมทั้งพัฒนาระบบการจัดการด้านการตลาด

1.2.2 เพิ่มประสิทธิภาพการผลิตสินค้าปศุสัตว์และประมง

1.2.3 ส่งเสริมและพัฒนาการปลูกหม่อนเลี้ยงไหมเพื่อให้ได้ผลิตภัณฑ์ใหม่ที่มีคุณภาพ

1.2.4 สร้างมูลค่าเพิ่มให้กับสินค้าเกษตรและผลิตภัณฑ์ เพื่อลดต้นทุนการผลิต โดยส่งเสริมการใช้ปัจจัยการผลิตทางการเกษตรที่เหมาะสม รวมทั้งพัฒนาระบบการจัดการด้านการตลาด

1.2.5 พัฒนาโครงสร้างพื้นฐานการเกษตร การกระจายทรัพยากรการผลิตทางการเกษตรในระดับชุมชนเพื่อเพิ่มขีดความสามารถในการผลิตสินค้าเกษตร

1.2.6 ส่งเสริมการวิจัยและพัฒนาใช้เทคโนโลยีด้านการเกษตรที่เหมาะสมและเป็นมิตรต่อสิ่งแวดล้อม เพื่อลดต้นทุนการผลิต พัฒนาคุณภาพผลผลิต และรองรับการเปลี่ยนแปลงของสภาพภูมิอากาศ

1.2.7 ส่งเสริมเกษตรกรอินทรีย์ โดยการนำภูมิปัญญาท้องถิ่นมาใช้และพัฒนาองค์ความรู้ให้ชุมชน สนับสนุนการผลิตและใช้ปุ๋ยอินทรีย์เพื่อพัฒนาคุณภาพมาตรฐานความปลอดภัยของสินค้าเกษตรและอาหาร

1.2.8 สนับสนุนการบริหารจัดการสินค้าเกษตรแบบกลุ่มการผลิต และส่งเสริมสินค้าเกษตรและเกษตรแปรรูปที่มีมูลค่าเพิ่มสูง และมีโอกาสทางการตลาด

1.2.9 ส่งเสริมการใช้เทคโนโลยีพลังงานทดแทนและปลูกพืชพลังงานทดแทน

1.2.10 พัฒนาด้านการวางแผนพัฒนาการเกษตรและระบบสารสนเทศทางการเกษตร เพื่อเพิ่มประสิทธิภาพในการวางแผนการผลิต และการจำหน่ายผลผลิต

1.2.11 ส่งเสริมการเพิ่มประสิทธิภาพการผลิตในพื้นที่ที่เหมาะสมและปรับเปลี่ยนการผลิตในพื้นที่ไม่เหมาะสม

1.3 พัฒนาเกษตรกร สถาบันเกษตรกร และวิสาหกิจชุมชน

1.3.1 สนับสนุนบทบาทของเกษตรกร สถาบันเกษตรกร สภาเกษตรกรแห่งชาติ และเครือข่ายประชาคมชาวบ้าน ให้เข้ามามีส่วนร่วมในการพัฒนาเกษตรกร

1.3.2 ส่งเสริมการทำการเกษตรตามแนวพระราชดำริ เกษตรทฤษฎีใหม่ เกษตรอินทรีย์ และการทำเกษตรยั่งยืน และลดการใช้สารเคมีในการผลิตสินค้าเกษตรและการปรับปรุงคุณภาพดิน เพื่อสร้างความเข้มแข็งให้กับเกษตรกร

1.3.3 เพิ่มประสิทธิภาพการปฏิบัติงาน และการบริหารจัดการของสถาบันเกษตรกร และพัฒนาการดำเนินงานขององค์กรเกษตรกรโดยการมีส่วนร่วมของชุมชน เพื่อรองรับผลกระทบจากการเปิดเสรีทางการค้า

1.4 พัฒนาพื้นที่การเกษตร และการถือครองที่ดิน

1.4.1 วางระบบการถือครองที่ดินการจัดที่ดินทำกินและกระจายสิทธิ โดยเร่งรัดการออกโฉนดที่ดินให้ทั่วถึงและเป็นธรรม

1.4.2 เร่งรัดการออกเอกสารสิทธิ์/จัดสรรที่ดินทำกินให้แก่เกษตรกรผู้ไร้ที่ทำกิน และประชาชนที่ยากจนให้มีที่ดินเป็นของตนเองอย่างเป็นธรรม

1.4.3 ส่งเสริมการใช้ประโยชน์จากที่ดิน โดยกำหนดแนวเขตการใช้ที่ดินอย่างเหมาะสม ทั้งเขตเกษตรเศรษฐกิจและการจัดทำผังเมือง และผังชุมชน

2. การเพิ่มประสิทธิภาพและศักยภาพการผลิตภาคอุตสาหกรรม

2.1 พัฒนาอุตสาหกรรม และอุตสาหกรรมแปรรูปผลผลิตการเกษตร

2.1.1 พัฒนาประสิทธิภาพและผลผลิตการผลิต (Productivity) ของภาคอุตสาหกรรม

2.1.2 ส่งเสริมการพัฒนาพื้นที่และโครงสร้างพื้นฐานที่เหมาะสมเพื่อรองรับการพัฒนาอุตสาหกรรมที่มีศักยภาพของจังหวัด เช่น อุตสาหกรรมแปรรูปผลผลิตทางการเกษตรและพลังงาน อุตสาหกรรมสิ่งทอ และอุตสาหกรรมต่อเนื่องจากแร่โปแตช

2.1.3 ส่งเสริมการสร้างคุณค่าสินค้าอุตสาหกรรม อุตสาหกรรมเกษตรจากวิทยาศาสตร์เทคโนโลยี นวัตกรรม และภูมิปัญญาท้องถิ่น

2.1.4 ส่งเสริมการพัฒนาระบบโลจิสติกส์อุตสาหกรรม เพื่อพัฒนาการผลิต การขนส่งสินค้าอุตสาหกรรมและสินค้าอื่นๆ อย่างเป็นระบบ

2.1.5 ส่งเสริมและพัฒนาให้มีการรวมกลุ่มอุตสาหกรรมหรือกลุ่มสินค้า (Cluster และ Supply Chain) เพื่อเพิ่มศักยภาพในการแข่งขัน

2.1.6 พัฒนาผู้ประกอบการอุตสาหกรรม เพื่อยกระดับความสามารถด้านการบริหารจัดการรวมทั้งเสริมสร้างความเป็นบรรษัทภิบาลให้แก่ผู้ประกอบการ เพื่อพัฒนาภาคอุตสาหกรรมให้เป็นมิตรต่อสิ่งแวดล้อม มีความรับผิดชอบต่อสังคมเชิงรุก และอยู่ร่วมกับชุมชนอย่างยั่งยืน

2.1.7 ส่งเสริมการวิจัยและพัฒนายกระดับความสามารถในการแข่งขันของภาคอุตสาหกรรม เพื่อรองรับผลกระทบจากการเปิดเสรีทางการค้า

2.2 พัฒนาฝีมือแรงงานและบริหารจัดการแรงงานอย่างเป็นระบบ

2.2.1 สนับสนุนการฝึกอบรมแรงงานให้มีความรู้และพัฒนาทักษะฝีมือที่ได้มาตรฐานสอดคล้องกับความต้องการของตลาดแรงงาน เพื่อเตรียมการรองรับการเปิดการค้าเสรีภายใต้ประชาคมอาเซียน รวมทั้งฝึกอาชีพอิสระให้กับคนหางานตามความต้องการของตลาดแรงงาน

2.2.2 ส่งเสริมให้กลุ่มบุคคลพิเศษมีโอกาสและทางเลือกในการทำงานภาคอุตสาหกรรมและมีความเสมอภาคในการจ้างงาน

2.2.3 สนับสนุนและส่งเสริมให้มีการปฏิบัติตามกฎหมายและข้อกำหนดมาตรฐานแรงงานการคุ้มครองแรงงานให้ได้รับสิทธิตามมาตรฐานแรงงาน จัดระบบการคุ้มครองแรงงานนอกกรอบให้ครอบคลุมมากขึ้น

2.2.4 พัฒนาระบบสารสนเทศบริหารจัดการด้านแรงงานให้มีประสิทธิภาพและมีการพัฒนาระบบค่าจ้าง

2.2.5 ส่งเสริมความปลอดภัยในการทำงาน แรงงานสัมพันธ์ มีสวัสดิการแรงงานและมีหลักประกันความมั่นคงในการดำรงชีวิต

2.2.6 จัดระเบียบบริหารจัดการแรงงานต่างด้าวอย่างเป็นระบบ จัดระบบแรงงานต่างด้าวให้เหมาะสมกับความต้องการของภาคเอกชน และการรักษาความสงบเรียบร้อยและความมั่นคงภายในประเทศ

2.2.7 ส่งเสริมแรงงานให้เข้าสู่ระบบประกันสังคม

2.3 พัฒนาและส่งเสริมการทำเหมืองแร่ไปแตช และอุตสาหกรรมต่อเนื่อง

2.3.1 ผลักดันอุตสาหกรรมเหมืองแร่ไปแตชของจังหวัดไปสู่นโยบายระดับชาติ

2.3.2 ส่งเสริมและสนับสนุนการศึกษาวิจัยเพื่อรองรับการเกิดอุตสาหกรรมต่อเนื่องจากแร่ไปแตช

3. การเพิ่มประสิทธิภาพและศักยภาพของสินค้าและบริการ

3.1 พัฒนาผลิตภัณฑ์ใหม่และผลิตภัณฑ์ชุมชนและท้องถิ่นให้มีคุณภาพ

3.1.1 เสริมสร้างศักยภาพขององค์กรวิสาหกิจชุมชนให้เกิดความเข้มแข็ง พัฒนาบุคลากรและผู้ประกอบการให้มีความคิดในเชิงสร้างสรรค์ สามารถตอบสนองต่อความต้องการของภาคการผลิตและบริการ

3.1.2 ส่งเสริมการดำเนินงานวิจัยและพัฒนาผลิตภัณฑ์ชุมชนและท้องถิ่นให้มีคุณภาพและได้มาตรฐาน โดยใช้ทรัพยากรและภูมิปัญญาท้องถิ่นควบคู่กับองค์ความรู้สมัยใหม่ ส่งเสริมกิจกรรมการประกวดแข่งขันการประยุกต์ใช้ความคิดสร้างสรรค์ในกลุ่มเยาวชนและผู้ประกอบการ

3.1.3 เพิ่มประสิทธิภาพการบริหารจัดการผลิตภัณฑ์ชุมชน สนับสนุนให้มีศูนย์กระจายและแสดงสินค้า และพัฒนาช่องทางการตลาดทั้งในและต่างประเทศ

3.1.4 เสริมสร้างชุมชนให้มีการใช้ความคิดสร้างสรรค์ผสมผสานกับภูมิปัญญาท้องถิ่น องค์ความรู้ เอกอภิมหา วัฒนธรรมในการสร้างคุณค่าและมูลค่าเพิ่มของสินค้า มีการรวมกลุ่มผู้ผลิตเชิงธุรกิจพึ่งพาตนเองได้

3.2 พัฒนาผู้ประกอบการและเครือข่ายด้านการตลาด

3.2.1 พัฒนาองค์ความรู้ด้านการตลาดโดยเพิ่มบทบาทศูนย์บ่มเพาะผู้ประกอบการให้ครอบคลุมสินค้าและบริการ เพื่อให้ผู้ประกอบการสามารถแข่งขันได้ ตลอดจนเสริมสร้างองค์ความรู้วิสาหกิจชุมชน (SMEs) ให้เกิดความเข้มแข็ง และเข้าถึงแหล่งทุนได้

3.2.2 สร้างและเชื่อมโยงเครือข่ายผู้ประกอบการทั้งในระดับจังหวัด และภูมิภาคเพื่อเพิ่มช่องทางการค้า และกระจายผลผลิตจากแหล่งผลิตถึงผู้บริโภคให้มีความรวดเร็วและทั่วถึง รวมทั้งเชื่อมโยงเครือข่ายการค้ากับประเทศเพื่อนบ้าน

3.2.3 จัดตั้งศูนย์ประสานการลงทุนด้านอุตสาหกรรมและพาณิชยกรรมในระดับจังหวัดเพื่อรองรับผลกระทบจากการเปิดเสรีทางการค้า

ยุทธศาสตร์ที่ 2 พัฒนาการท่องเที่ยวให้มีคุณภาพได้มาตรฐาน

กลยุทธ์และแนวทาง

1. ปรับปรุงและพัฒนาคุณภาพแหล่งท่องเที่ยวให้มีคุณภาพมาตรฐาน

1.1 พัฒนาและฟื้นฟูแหล่งท่องเที่ยวเดิม และส่งเสริมแหล่งท่องเที่ยวใหม่ที่มีศักยภาพให้มีคุณภาพมาตรฐาน สอดคล้องกับความต้องการของตลาดเพื่อให้เป็นจังหวัดท่องเที่ยวชั้นนำของภาคอีสาน

1.2 พัฒนาและปรับปรุงโครงสร้างพื้นฐานที่สนับสนุนการท่องเที่ยว ปรับปรุงมาตรฐานสิ่งอำนวยความสะดวก ความปลอดภัย และสุขอนามัย ตลอดจนให้ความสำคัญกับการเข้าถึงแหล่งท่องเที่ยวของผู้พิการและผู้สูงอายุ

1.3 พัฒนาแหล่งท่องเที่ยวแบบครบวงจรและท่องเที่ยวได้ตลอดปีและทุกฤดูกาล

2. ส่งเสริมการตลาดและการประชาสัมพันธ์การท่องเที่ยวทั้งในและต่างประเทศ

2.1 ประชาสัมพันธ์เผยแพร่กิจกรรมการตลาดของแหล่งท่องเที่ยวที่มีศักยภาพไปยังตลาดการท่องเที่ยวกลุ่มเป้าหมาย

2.2 ส่งเสริมธุรกิจการท่องเที่ยวและสนับสนุนกิจกรรมและรูปแบบการท่องเที่ยวเพื่อสร้างคุณค่าและมูลค่าเพิ่มทางการท่องเที่ยว

2.3 พัฒนาบุคลากรด้านการท่องเที่ยว และบริการให้มีคุณภาพและปริมาณที่เพียงพอ

2.4 พัฒนาระดับมาตรฐานสินค้าชุมชนและบริการ เพื่อพัฒนาสินค้าการ
ท่องเที่ยวที่สร้างสรรค์จากเอกลักษณ์และวัฒนธรรมท้องถิ่นโดยใช้ความรู้และนวัตกรรมในการสร้าง
มูลค่าเพิ่ม

2.5 พัฒนาและปรับปรุงศูนย์สารสนเทศด้านการท่องเที่ยวอย่างเป็นระบบและ
เชื่อมโยงข้อมูลการท่องเที่ยวระดับจังหวัดเข้ากับการท่องเที่ยวในระดับชาติ เพื่ออำนวยความสะดวก
ให้กับนักท่องเที่ยวทั้งชาวไทยและชาวต่างประเทศ

3. ส่งเสริมองค์การปกครองส่วนท้องถิ่นให้มีศักยภาพในการบริหารจัดการการ ท่องเที่ยวให้เกิดความสมดุลและยั่งยืน

3.1 เสริมสร้างความเข้มแข็งขององค์การปกครองส่วนท้องถิ่น ชุมชน และวิสาหกิจ
ชุมชนให้เข้ามามีบทบาทในการบริหารจัดการการท่องเที่ยวที่บูรณาการเชื่อมโยงกับวิถีชีวิต วัฒนธรรม
และทรัพยากรธรรมชาติที่เป็นมิตรต่อสิ่งแวดล้อม เพื่อพัฒนาการท่องเที่ยวสู่ความยั่งยืน

3.2 สนับสนุนพัฒนาและอนุรักษ์ทรัพยากรการท่องเที่ยวอย่างเป็นระบบ โดย
สนับสนุนให้องค์การปกครองส่วนท้องถิ่นและชุมชนเข้ามามีส่วนร่วม

3.3 สนับสนุนชุมชนและองค์การปกครองส่วนท้องถิ่นให้มีส่วนร่วมในการบริหาร
จัดการแหล่งท่องเที่ยวในพื้นที่เพื่อให้เกิดความยั่งยืน

3.4 ส่งเสริมให้มีการจัดตั้งศูนย์จำหน่ายสินค้าชุมชนเพื่อการท่องเที่ยว เพื่อเพิ่ม
ทางเลือกในการประกอบอาชีพให้กับประชาชนในท้องถิ่น

3.5 การดูแลรักษาความปลอดภัยและให้บริการอำนวยความสะดวกแก่นัก
ท่องเที่ยวอย่างมีประสิทธิภาพ

ยุทธศาสตร์ที่ 3 บริหารจัดการทรัพยากรธรรมชาติและสิ่งแวดล้อมแบบมีส่วนร่วม อย่างยั่งยืน

กลยุทธ์และแนวทาง

1. การอนุรักษ์ฟื้นฟูทรัพยากรธรรมชาติและสิ่งแวดล้อม

1.1 ส่งเสริมและสนับสนุนการมีส่วนร่วมของชุมชน องค์การปกครองส่วนท้องถิ่นและ
ทุกภาคส่วน ในการอนุรักษ์ ฟื้นฟู พัฒนา และใช้ประโยชน์จากทรัพยากรธรรมชาติ รวมทั้งความ
หลากหลายทางชีวภาพ

1.2 การบริหารจัดการที่ดินของรัฐเพื่อให้ประชาชนสามารถใช้ประโยชน์อย่าง
เหมาะสมรวมทั้งแก้ปัญหาการบุกรุกที่ดินของรัฐ และลดข้อพิพาทเกี่ยวกับแนวเขตที่ดินของรัฐ

1.3 ควบคุมการใช้ประโยชน์พื้นที่ต้นน้ำและการใช้สารเคมีการเกษตรในพื้นที่ต้นน้ำ
อย่างเข้มงวด

1.4 พัฒนาและฟื้นฟูคุณภาพดิน การแก้ไขปัญหาดินเค็ม ดินขาดอินทรีย์วัตถุ และการชะล้างพังทลายของหน้าดิน ด้วยเทคโนโลยีและนวัตกรรมที่เหมาะสม เพื่อเพิ่มประสิทธิภาพการผลิต การเกษตร

1.5 เสริมสร้างความเข้มแข็งขององค์กรลุ่มน้ำและองค์กรท้องถิ่นในการจัดการน้ำ และการจัดทำแผนบริหารจัดการน้ำในแต่ละลุ่มน้ำอย่างบูรณาการที่เชื่อมโยงกับแผนพัฒนาท้องถิ่น อำเภอและจังหวัด/กลุ่มจังหวัด เพื่อให้เกิดประสิทธิภาพการจัดการน้ำ

2. การพัฒนาระบบการบริหารจัดการทรัพยากรธรรมชาติและสิ่งแวดล้อมอย่างบูรณาการ

2.1 พัฒนาชุมชนให้เข้มแข็ง และส่งเสริมสิทธิชุมชนในการเข้าถึงและการใช้ประโยชน์ทรัพยากรธรรมชาติอย่างสมดุลและยั่งยืน ตลอดจนสนับสนุนกระบวนการมีส่วนร่วมและพัฒนาศักยภาพของท้องถิ่น และชุมชนเพื่อให้เกิดความเป็นหุ้นส่วนในการจัดการทรัพยากรธรรมชาติและสิ่งแวดล้อมอย่างเหมาะสม

2.2 ส่งเสริมให้ชุมชน ท้องถิ่น และองค์กรภาคเอกชนเกิดการรวมกลุ่มและการสร้างเครือข่ายด้านการอนุรักษ์ทรัพยากรธรรมชาติและสิ่งแวดล้อม เพื่อให้เกิดความตระหนักและทัศนคติที่เป็นมิตรกับ ทรัพยากรธรรมชาติและสิ่งแวดล้อม

2.3 เพิ่มขีดความสามารถขององค์กรปกครองท้องถิ่นในการกำจัดขยะมูลฝอยและการจัดการน้ำเสียชุมชน

2.4 ส่งเสริมบทบาทของชุมชนในการกำหนดเขตและการจัดการเชิงพื้นที่อย่างมีส่วนร่วมในพื้นที่อนุรักษ์ที่มีความสำคัญในการรักษาสมดุลของระบบนิเวศ ให้คนกับป่าอยู่ร่วมกันอย่างยั่งยืน

2.5 พัฒนาระบบฐานข้อมูล ระบบสารสนเทศภูมิศาสตร์ การจัดการองค์ความรู้ เพื่อใช้เป็นเครื่องมือในการวางแผนและพัฒนาประสิทธิภาพการบริหารจัดการทรัพยากรธรรมชาติและสิ่งแวดล้อม

2.6 การสร้างรายได้จากการอนุรักษ์ทรัพยากรธรรมชาติและควมหลากหลายทางชีวภาพโดยการอนุรักษ์ การวิจัยและพัฒนาพันธุกรรมท้องถิ่นและพืชพื้นบ้าน เพื่อสร้างนวัตกรรมในการผลิตสินค้าและบริการที่มีมูลค่าเพิ่มตามแนวทางการพัฒนาเศรษฐกิจสร้างสรรค์

2.7 ส่งเสริมเกษตรกร ชุมชน และท้องถิ่นวิจัยและพัฒนาเทคโนโลยีที่เหมาะสมกับท้องถิ่นในการใช้พลังงานทดแทน การผลิตพืชพลังงานทดแทน การปลูกพืชพลังงานทดแทนในที่ดินรกร้างเพื่อสร้างรายได้ และลดรายจ่ายด้านพลังงาน

3. การเตรียมความพร้อมเพื่อรับมือกับภัยพิบัติทางธรรมชาติ และการเปลี่ยนแปลงสภาพภูมิอากาศ

3.1 การจัดทำแผนที่เพื่อบ่งชี้พื้นที่เสี่ยงภัยทั้งในระดับหมู่บ้าน ตำบล อำเภอ และจังหวัด โดยจัดลำดับความสำคัญพื้นที่เสี่ยง เพื่อกำหนดแนวทางเฝ้าระวัง และแนวทางบรรเทาและป้องกันผลกระทบ

3.2 พัฒนาการจัดการภัยพิบัติให้มีประสิทธิภาพ สามารถรองรับการเกิดภัยพิบัติที่รุนแรงในอนาคต โดยให้ความสำคัญกับการบูรณาการและสร้างเอกภาพในการบริหารจัดการ

3.3 พัฒนาระบบงานอาสาสมัคร โดยการวางระบบเพื่อส่งเสริมการดำเนินงานของภาคส่วนต่างๆ ให้มีมาตรฐานตามหลักสากล

3.4 สนับสนุนภาคเอกชน สถานประกอบการ โรงเรียนและท้องถิ่นให้มีการเตรียมความพร้อม จัดทำแผนปฏิบัติการรองรับภัยพิบัติ และการซักซ้อมรับมือภัยพิบัติอย่างสม่ำเสมอ

3.5 พัฒนาศักยภาพชุมชนให้เข้มแข็งมีขีดความสามารถในการรับมือและปรับตัวต่อการเปลี่ยนแปลงสภาพภูมิอากาศเพื่อให้สังคมมีภูมิคุ้มกัน

3.6 การถ่ายทอดองค์ความรู้เกี่ยวกับการเปลี่ยนแปลงสภาพภูมิอากาศให้ทุกภาคส่วนได้ทราบ เพื่อสร้างความตระหนักให้แก่ประชาชนในการร่วมกันดำเนินการแก้ไขและบรรเทาผลกระทบที่เกิดขึ้นจากการเปลี่ยนแปลงสภาพภูมิอากาศ

4. พัฒนาศักยภาพการผลิตและการใช้พลังงานทดแทน

4.1 สนับสนุนครัวเรือน ชุมชนตลอดจนส่วนราชการ หน่วยงานของรัฐ องค์กรปกครองส่วนท้องถิ่นให้มีส่วนร่วมในการผลิต การใช้พลังงานทดแทน

4.2 ส่งเสริมให้เกิดการลงทุนด้านพลังงานทดแทนอย่างเหมาะสมแก่ผู้ผลิตและผู้ใช้ทั้งในและต่างประเทศ

4.3 ส่งเสริมการลดต้นทุนการผลิตและเพิ่มประสิทธิภาพธุรกิจพลังงานทดแทน

4.4 พัฒนาระบบสารสนเทศเพื่อบริหารจัดการฐานข้อมูลด้านพลังงานทดแทน

4.5 เผยแพร่ ประชาสัมพันธ์ข้อมูลข่าวสาร องค์ความรู้และข้อมูลสถิติพลังงานทดแทน

4.6 พัฒนาบุคลากรให้มีความรู้ความเข้าใจด้านพลังงานทดแทน เพื่อสร้างความสามารถในการใช้ประโยชน์จากพลังงานทดแทนทั้งภาคทฤษฎีและภาคปฏิบัติ

4.7 พัฒนาเครือข่ายด้านพลังงานทดแทนที่เกี่ยวข้องและสนับสนุนการมีส่วนร่วมของเครือข่ายทั้งในระดับประเทศและในระดับนานาชาติ

ยุทธศาสตร์ที่ 4 พัฒนาสังคมและคุณภาพชีวิตตามหลักปรัชญาเศรษฐกิจพอเพียง กลยุทธ์และแนวทาง

1. การพัฒนาสังคมและคุณภาพชีวิต

1.1 เพิ่มศักยภาพและส่งเสริมให้ศาสนา ศิลปะ วัฒนธรรม มีบทบาทนำในการปลูกฝังคุณธรรมจริยธรรมให้แก่ประชาชน รวมทั้งร่วมกับครอบครัว ชุมชน และสถาบันการศึกษา ในการสร้างค่านิยมครอบครัวอบอุ่น และการพัฒนาเด็กและเยาวชนให้เป็นคนดี มีคุณธรรมนำความรู้

1.2 สร้างเครือข่ายชุมชนท้องถิ่น และทุกภาคส่วน เข้ามามีส่วนร่วมในการอนุรักษ์ ศิลปะ วัฒนธรรม เฝ้าระวังทางวัฒนธรรมที่มีผลกระทบต่อการเบี่ยงเบนทางวัฒนธรรมและพฤติกรรม

ของเด็ก และเยาวชน และฟื้นฟูเผยแพร่สืบสานคุณค่าของวัฒนธรรม ประเพณี ค่านิยม ซึ่งเป็นวิถีชีวิตที่ดี
งาม

1.3 สร้างโอกาสให้เด็กและเยาวชนและประชาชนผู้มีความรู้ความสามารถด้าน
วัฒนธรรมได้มีเวทีแสดงออก เผยแพร่ แลกเปลี่ยนเรียนรู้ระหว่างกลุ่มวัฒนธรรมต่างๆ ทั้งในระดับชุมชน
และระดับท้องถิ่นอย่างต่อเนื่อง

1.4 พัฒนาศักยภาพของเด็กและเยาวชนให้มีขีดความสามารถที่เหมาะสมและ
สอดคล้องกับการพัฒนาความรู้ทางวิชาการและสติปัญญาทางอารมณ์ที่เข้มแข็ง รู้เท่าทันการ
เปลี่ยนแปลง เพื่อป้องกันและแก้ไขปัญหาสังคม

1.5 เสริมสร้างสภาพแวดล้อมที่น่าอยู่โดยส่งเสริมให้ภาครัฐ องค์กรปกครองส่วน
ท้องถิ่นร่วมกับชุมชน สามารถวางและจัดทำผังเมือง การจัดบริการขั้นพื้นฐาน และพัฒนาโครงสร้าง
พื้นฐานที่เหมาะสมในพื้นที่ได้อย่างมีประสิทธิภาพ สอดคล้องกับศักยภาพพื้นที่และความต้องการของ
ประชาชน ควบคู่กับการบังคับใช้กฎหมายที่เกี่ยวข้องกับความปลอดภัยสาธารณะ และสิ่งแวดล้อมอย่าง
เคร่งครัด

1.6 ส่งเสริมสนับสนุนการดำเนินงานวัฒนธรรมไทยสายใยชุมชนจากสภา
วัฒนธรรมหมู่บ้าน สู่สภาวัฒนธรรมตำบล

1.7 ส่งเสริมให้เด็ก เยาวชนและประชาชนได้ปฏิบัติตามหลักธรรมทางศาสนา มี
คุณธรรม จริยธรรมและค่านิยมหลัก 12 ประการ

1.8 ขยายโอกาสการมีงานทำและเพิ่มทางเลือกในการประกอบอาชีพสำหรับ
ประชาชนทุกกลุ่ม

1.9 ส่งเสริมและสร้างการมีส่วนร่วมของทุกภาคส่วนในการออกกำลังกายเพื่อ
สุขภาพ โดยการจัดกิจกรรมและเพิ่มช่องทางให้ประชาชนเข้าถึงกีฬาและนันทนาการ

1.10 ส่งเสริมและพัฒนากีฬาสู่ความเป็นเลิศและกีฬาอาชีพโดยการพัฒนาและนำ
วิทยาศาสตร์ทางการกีฬามาใช้อย่างจริงจัง

1.11 ส่งเสริมให้ประชาชนทุกกลุ่มวัยมีการออกกำลังกายและเล่นกีฬาเป็นประจำ
เพื่อเสริมสร้างสุขภาพและพัฒนาคุณภาพชีวิต

1.12 ส่งเสริมให้ประชาชนได้รับการคุ้มครองการประกันสังคมอย่างทั่วถึง

2. การพัฒนาการศึกษา

2.1 พัฒนาคุณภาพและมาตรฐานการศึกษาทุกระดับ ปรับปรุงหลักสูตรการเรียน
การสอนให้สอดคล้องกับความต้องการของท้องถิ่น โดยการมีส่วนร่วมของประชาชน ในการสร้าง
กระบวนการเรียนรู้ ปลูกฝังจิตสำนึกค่านิยม คุณธรรม วัฒนธรรม ตามปรัชญาเศรษฐกิจพอเพียง

2.2 สร้างโอกาสและทางเลือกสำหรับประชาชนในการเข้าถึงบริการการศึกษาและ
แหล่งเรียนรู้ ตลอดจนสร้างปัจจัยและสภาพแวดล้อมให้เอื้อต่อการสร้างสังคมแห่งการเรียนรู้ตลอดชีวิต
อย่างต่อเนื่องให้กับคนทุกช่วงวัย

2.3 ส่งเสริมการนำเทคโนโลยีสารสนเทศและการสื่อสารมาใช้ในการเพิ่มประสิทธิภาพการจัดการศึกษา พัฒนาระบบบริหารจัดการความรู้ เพื่อการเรียนรู้ให้ทั่วถึงและเท่าเทียมกัน

2.4 สร้างความเสมอภาคและเพิ่มโอกาสเข้าถึงบริการการศึกษา และสร้างหลักประกันโอกาสทางการศึกษาแก่ผู้ด้อยโอกาส ผู้ยากไร้และผู้พิการ รวมทั้งพัฒนาเครือข่ายความร่วมมือในการให้บริการและช่วยเหลือทางการศึกษาให้กับผู้ยากไร้และผู้ด้อยโอกาส

2.5 สนับสนุนการสร้างเครือข่ายร่วมกันระหว่างสถาบันการศึกษากับชุมชน/วิสาหกิจชุมชน ในการถ่ายทอดความรู้ให้แก่ช่างท้องถิ่น ทักษะอาชีพสู่ชุมชน รวมทั้งการรับรองและตรวจสอบคุณภาพสินค้าชุมชน

2.6 ส่งเสริมการผลิตและพัฒนากำลังคนให้มีคุณภาพและมาตรฐานการศึกษาให้สอดคล้องกับความต้องการของตลาด เพื่อรองรับการเปิดเสรีประชาคมอาเซียน

3. การพัฒนาการสาธารณสุข

3.1 เพิ่มประสิทธิภาพของระบบหลักประกันสุขภาพให้ประชาชนเข้าถึงบริการได้อย่างไม่เป็นอุปสรรค รวมทั้งพัฒนาระบบบริการสุขภาพให้มีคุณภาพมาตรฐาน

3.2 พัฒนาระบบบริการวิชาการและการบริหารจัดการทางการแพทย์และสาธารณสุขให้มีคุณภาพ ประสิทธิภาพและประสิทธิผล

3.3 พัฒนาระบบเฝ้าระวัง ป้องกันและควบคุมโรค รวมทั้งการดูแลสุขภาพของคนในชุมชนโดยมุ่งเน้นการพัฒนาศักยภาพและความเข้มแข็งของเครือข่าย

3.4 ส่งเสริมและพัฒนากระบวนการประเมินความเสี่ยงและเตือนภัยสุขภาพ รวมทั้งพัฒนาคุณภาพมาตรฐานประสิทธิภาพ และความปลอดภัยของผลิตภัณฑ์สุขภาพ

3.5 สนับสนุนสร้างแรงจูงใจ ทักษะความรู้แก่อาสาสมัครสาธารณสุขเพื่อรองรับการขยายภารกิจในการปฏิบัติงานด้านพฤติกรรมสุขภาพและลดปัจจัยเสี่ยงต่อโรคเรื้อรัง โดยเชื่อมโยงการดำเนิน การร่วมกับองค์กรปกครองส่วนท้องถิ่น

4. การสร้างความเข้มแข็งของชุมชน

4.1 ส่งเสริมประชาชนให้มีส่วนร่วมในการพัฒนาการเมืองการปกครองในระบบประชาธิปไตยอันมีพระมหากษัตริย์ทรงเป็นพระประมุข สร้างกลไกชุมชนในการส่งเสริมประชาธิปไตย เพื่อให้เกิดความสมัครสมานสามัคคีเป็นอันหนึ่งอันเดียวกัน

4.2 ส่งเสริมและสนับสนุนองค์กรชุมชนและผู้นำชุมชนให้มีศักยภาพในการบริหารจัดการ และการมีส่วนร่วมในการแก้ไขปัญหาสังคมของชุมชน

4.3 ส่งเสริมกระบวนการเรียนรู้ของชุมชน ในการประยุกต์ใช้ปรัชญาเศรษฐกิจพอเพียงในการพัฒนาชุมชน ผ่านกลไกการพัฒนาศักยภาพของหมู่บ้านและชุมชน

4.4 ส่งเสริมและพัฒนากองทุนหมู่บ้านและชุมชนเมืองให้มีการบริหารจัดการที่ดี ตามหลักธรรมาภิบาล

5. การบริหารกิจการบ้านเมืองที่ดี

5.1 พัฒนาคุณภาพการให้บริการของหน่วยงานของรัฐแก่ประชาชน โดยใช้เทคโนโลยีสารสนเทศและเครื่องมืออันทันสมัยมาใช้ในการให้บริการเชิงรุก เพื่ออำนวยความสะดวกให้แก่ประชาชน

5.2 พัฒนาสมรรถนะข้าราชการให้มีจิตสำนึกสาธารณะ มาตรฐานด้านคุณธรรม จริยธรรม ธรรมภิบาล และทัศนคติที่เอื้อต่อการบริการประชาชน

5.3 สร้างจิตสำนึกค่านิยม จรรยาบรรณ ของข้าราชการในการปฏิบัติราชการด้วยคุณธรรม จริยธรรม มีความซื่อสัตย์สุจริต ตลอดจนป้องกันและปราบปรามการทุจริตและประพฤติมิชอบในวงราชการอย่างต่อเนื่อง

5.4 ส่งเสริมสนับสนุนให้มีการจัดทำแผนพัฒนาในทุกระดับอย่างมีประสิทธิภาพ รวมทั้งเสริมสร้างขีดความสามารถของอำเภอในการประสานและบูรณาการแผนพัฒนาในระดับชุมชน ตำบลและอำเภอ ให้สามารถเชื่อมโยงกับการจัดทำแผนพัฒนาจังหวัดเพื่อให้ระบบแผนและงบประมาณของจังหวัด สามารถแก้ไขปัญหาและพัฒนาพื้นที่ได้ตรงตามความต้องการของประชาชน

5.5 ส่งเสริมการพัฒนาหน่วยงานไปสู่องค์กรแห่งการเรียนรู้ พัฒนาประสิทธิภาพในการบริหารทรัพยากรบุคคลไปสู่ระบบที่เป็นสากลและมีประสิทธิภาพ เพื่อรองรับการเข้าสู่ประชาคมเศรษฐกิจอาเซียน

6. การรักษาความมั่นคง ความปลอดภัยในชีวิตและทรัพย์สิน

6.1 ส่งเสริมการมีส่วนร่วมของชุมชน/ประชาชนในการรักษาความสงบเรียบร้อยของหมู่บ้าน/ชุมชน การแก้ไขปัญหาเสพติดในเชิงรุก และพัฒนาระบบการเฝ้าระวังการแพร่ระบาดของยาเสพติดในหมู่บ้าน/ชุมชน โดยการมีส่วนร่วมขององค์กรปกครองส่วนท้องถิ่นและคณะกรรมการหมู่บ้าน (กม.)

6.2 เสริมสร้างสมรรถนะเจ้าหน้าที่ของรัฐ ในการแก้ไขปัญหาความขัดแย้งและระงับข้อพิพาทเบื้องต้นรวมทั้งการรักษาความสงบเรียบร้อย เสริมสร้างความปลอดภัยและสร้างเครือข่ายภาคประชาชนในการป้องกันและปราบปรามอาชญากรรมในพื้นที่

6.3 คุ้มครองสิทธิและช่วยเหลือทางกฎหมายแก่ประชาชนและผู้บริโภคเชิงรุก เสริมสร้างความรู้ ความเข้าใจและพัฒนาการมีส่วนร่วมของประชาชนในการอำนวยความสะดวก

6.3 สนับสนุนให้ทุกภาคส่วนในสังคมให้มามีส่วนร่วมในการป้องกัน และแก้ไขปัญหาเสพติดโดยให้สอดคล้องกับยุทธศาสตร์การป้องกันและแก้ไขปัญหาเสพติดของรัฐบาล

6.4 ส่งเสริมและสนับสนุนการแก้ไขปัญหาในด้านต่างๆ ของประชาชนโดยศูนย์ดำรงธรรมจังหวัดและอำเภอ

7. การป้องกันและแก้ไขปัญหาเสพติด

7.1 สร้างภูมิคุ้มกันให้เด็กและเยาวชนต่อการรองรับสภาพปัญหาเสพติดในสังคม

7.2 สร้างภูมิคุ้มกันและป้องกันในผู้ใหญ่และวัยแรงงาน

7.3 เร่งรัดปราบปรามการค้ายาเสพติด และผู้มีอิทธิพลในทุกๆ ด้าน ดำเนินการป้องกันมิให้กลุ่มเสี่ยงตกเป็นเหยื่อของยาเสพติด ตลอดจนบำบัดฟื้นฟู ผู้เสพ/ผู้ติดยาเสพติดและติดตามช่วยเหลือให้สามารถกลับไปใช้ชีวิตในสังคมได้ โดยกระบวนการมีส่วนร่วมของหมู่บ้าน/ชุมชน องค์กรปกครองส่วนท้องถิ่นและภาคประชาสังคม

7.4 สนับสนุนให้ทุกภาคส่วนในสังคมให้มามีส่วนร่วมในการป้องกัน และแก้ไขปัญหา ยาเสพติดโดยให้สอดคล้องกับยุทธศาสตร์การป้องกันและแก้ไขปัญหา ยาเสพติดของรัฐบาล

7.5 บริหารจัดการอย่างบูรณาการทุกภาคส่วนที่มีประสิทธิภาพ เอื้ออำนวยต่อการบำบัดฟื้นฟูสมรรถภาพโดยยึดผู้เสพเป็นศูนย์กลาง

7.6 สร้างและพัฒนาระบบรองรับสนับสนุนการคืนคนดีให้สังคม

1.4 ยุทธศาสตร์การพัฒนาขององค์กรปกครองส่วนท้องถิ่นในเขตจังหวัดชัยภูมิ

วิสัยทัศน์

“เป็นศูนย์กลางการท่องเที่ยวเชิงอนุรักษ์ธรรมชาติและวัฒนธรรม เป็นแหล่งผลิตอาหาร พลังงานทดแทนสำคัญ และเป็นสังคมคุณภาพที่พร้อมก้าวสู่ประชาคมอาเซียน”

พันธกิจ

1. ส่งเสริมการพัฒนาการศึกษา ศาสนา ศิลปวัฒนธรรม และภูมิปัญญาท้องถิ่น
2. พัฒนาคุณภาพชีวิตและความเป็นอยู่ที่ดีของประชาชน
3. พัฒนาศักยภาพและขีดความสามารถภาคการเกษตร
4. พัฒนาศักยภาพด้านการท่องเที่ยว
5. ส่งเสริมการอนุรักษ์และใช้พลังงานอย่างมีคุณค่า
6. พัฒนาโครงสร้างพื้นฐานเพื่อเพิ่มขีดความสามารถและรองรับการเจริญเติบโตของจังหวัด

7. บริหารจัดการทรัพยากรธรรมชาติและสิ่งแวดล้อม

8. บริหารจัดการบ้านเมืองที่ดี มีประสิทธิภาพ

ยุทธศาสตร์การพัฒนา

ยุทธศาสตร์ที่ 1 การพัฒนาคนและสังคมที่มีคุณภาพ

มาตรการที่ 1.1 มีศูนย์ความเป็นเลิศทางการศึกษาที่เทียบเคียงระดับประเทศ

แนวทาง

1.1.1 สนับสนุนการจัดตั้งโรงเรียน “ชัยภูมิวิวัฒน์” ที่เป็นโรงเรียนคุณภาพสูงเทียบเท่าระดับประเทศสำหรับรองรับผู้เรียนที่มีความสามารถพิเศษให้มีศักยภาพโดดเด่นทั้งในระดับเด็กเล็ก ประถมศึกษา และมัธยมศึกษา

1.1.2 ส่งเสริมโรงเรียน “ชัยภูมิวิวัฒน์” ให้มีขีดความสามารถสูงในทุกด้าน ดึงดูดครูและบุคลากรทางการศึกษาที่มีความโดดเด่นและเป็นเลิศเข้ามาร่วมดำเนินการจัดการศึกษาให้บรรลุเป้าประสงค์

1.1.3 ขยายรูปแบบการศึกษาของโรงเรียน “ชัยภูมิวิวัฒน์” ให้เป็นโรงเรียนต้นแบบ ความ เป็นเลิศไปสู่เขตการศึกษาอื่นๆ ในจังหวัดชัยภูมิ

1.1.4 สนับสนุนนักเรียนของโรงเรียน “ชัยภูมิวิวัฒน์” ในการแข่งขันทางวิชาการในเวที ระดับชาติและนานาชาติ

1.1.5 จัดสรรทุนการศึกษาให้นักเรียนและนักศึกษาที่มีความสามารถสูงได้มีโอกาสศึกษา ต่อจนถึงระดับปริญญาเอก และกลับมาร่วมพัฒนาจังหวัดชัยภูมิ

มาตรการที่ 1.2 สร้างแรงจูงใจให้ครูดี ครูเก่ง มาร่วมจัดการเรียนการสอนที่จังหวัด ชัยภูมิมากขึ้นและส่งเสริมขีดความสามารถของครูและบุคลากรทางการศึกษาที่มีอยู่ในปัจจุบัน

แนวทาง

1.2.1 สนับสนุนการจัดสวัสดิการให้แก่ครูและบุคลากรทางการศึกษาเพิ่มขึ้นเพื่อดึงดูดให้ บุคลากรที่มีความโดดเด่นให้มาปฏิบัติงานด้านการศึกษาที่จังหวัดชัยภูมิ

1.2.2 สร้างแรงจูงใจให้ครูและบุคลากรทางการศึกษา โดยให้สามารถพัฒนาตนเองด้าน การศึกษาจนถึงระดับปริญญาเอก

1.2.3 เสริมสร้างขีดความสามารถด้านภาษาแก่ครูและบุคลากรทางการศึกษา เพื่อรองรับ การก้าวสู่ประชาคมอาเซียนในปี 2558

1.2.4 สนับสนุนให้ครูและบุคลากรทางการศึกษาได้เปิดโลกทัศน์อาเซียนเพื่อนำมา ถ่ายทอดและช่วยให้เยาวชนจังหวัดชัยภูมิได้ตระหนัก และเตรียมพร้อมการก้าวสู่ประชาคมอาเซียน ในปี 2558

มาตรการที่ 1.3 ส่งเสริมการใช้เทคโนโลยีและสารสนเทศ (ICT) ในการเชื่อมโยงการ จัดการเรียน

แนวทาง

1.3.1 พัฒนาโครงสร้างพื้นฐานด้านเทคโนโลยีและสารสนเทศให้สามารถรองรับการเรียน การสอนในทุกพื้นที่ได้อย่างมีประสิทธิภาพ โดยสามารถเชื่อมโยงครูที่มีศักยภาพในการสอนสู่ผู้เรียนและ ผู้ปกครองอย่างเป็นระบบผ่านโครงการ Asean School On-line โดยจะช่วยให้ผู้เรียนสามารถเรียนรู้การ เปลี่ยนแปลงทางสังคมเพื่อก้าวสู่อาเซียนและมีโอกาสเข้าถึงทุกช่วงชั้นเรียน

1.3.2 ส่งเสริมการนำอินเทอร์เน็ตความเร็วสูง และระบบ WIFI มาใช้สนับสนุนการ ปฏิบัติงานในหน่วยงานและสถานศึกษา

1.3.3 จัดหาบุคลากรด้านเทคโนโลยีสารสนเทศให้กับสถานศึกษา เพื่อสนับสนุนการใช้ เทคโนโลยีสารสนเทศในการจัดการเรียนการสอนสำหรับผู้เรียนที่มีขีดความสามารถแตกต่างกัน

1.3.4 พัฒนาครูและผู้เรียนให้มีความสามารถในการใช้เทคโนโลยีสารสนเทศเพื่อการเรียน การสอน

1.3.5 ผลักดันให้เกิดความร่วมมือกับสถาบันอุดมศึกษาในพื้นที่ เช่น มหาวิทยาลัยเทคโนโลยี สุรนารีที่มีศูนย์นวัตกรรมและเทคโนโลยีการศึกษาที่มีความพร้อมทั้งด้านเครื่องมือและบุคลากรรองรับการผลิตสื่อการศึกษา เพื่อการเรียนรู้ทั้งในระบบห้องเรียนและการเรียนรู้ตามอัธยาศัยของจังหวัดชัยภูมิ

มาตรการที่ 1.4 ส่งเสริมและสนับสนุนการปรับปรุงหลักสูตรและกระบวนการเรียนการสอนที่เน้นผู้เรียนเป็นสำคัญ

แนวทาง

1.4.1 ปรับปรุงพัฒนาหลักสูตร และกระบวนการเรียนการสอนโดยให้เน้นผู้เรียนเป็นสำคัญ

1.4.2 ส่งเสริมและสนับสนุนให้สถานศึกษานำความรู้และภูมิปัญญาท้องถิ่น มาสร้างองค์ความรู้เพื่อสนับสนุนการเรียนการสอนในชั้นเรียน

1.4.3 สร้างเวทีวิชาการเพื่อการพัฒนาขีดความสามารถและการแข่งขันให้กับนักเรียนและเยาวชนในพื้นที่ทุกระดับ

1.4.4 ส่งเสริมให้นักเรียนผลิตและสร้างผลงานจากการเรียน

1.4.5 จัดให้มีพื้นที่ภายในสถานศึกษาที่เน้นการใช้ภาษาต่างประเทศ และการเรียนรู้วัฒนธรรมเพื่อให้ผู้เรียนพร้อมรองรับการก้าวสู่ประชาคมอาเซียน

1.4.6 พัฒนาหลักสูตรที่บูรณาการการเรียนการสอนในชั้นเรียนกับการปฏิบัติจริง

1.4.7 พัฒนารูปแบบและกระบวนการเรียนรู้ที่สอดคล้องกับหลักปรัชญาเศรษฐกิจพอเพียง

มาตรการที่ 1.5 ส่งเสริมการมีส่วนร่วมของชุมชนท้องถิ่นและปราชญ์ชาวบ้านในการอนุรักษ์ศิลปวัฒนธรรมและภูมิปัญญาท้องถิ่น

แนวทาง

1.5.1 ส่งเสริมการมีส่วนร่วมของชุมชนในการยกระดับศิลปวัฒนธรรมให้เป็นส่วนหนึ่งของ “วิถีชุมชนชาวชัยภูมิ” โดยบูรณาการกับการท่องเที่ยวเชิงวัฒนธรรม

1.5.2 พัฒนาหลักสูตรการเรียนการสอนโดยการนำศิลปวัฒนธรรมของชาวชัยภูมิมาเป็นส่วนประกอบสำคัญที่เยาวชนต้องสัมผัสและเรียนรู้

1.5.3 ส่งเสริมผู้นำชุมชนในการเป็นแกนนำในการจัดกิจกรรมทำนุบำรุงศิลปวัฒนธรรมในวาระและโอกาสต่างๆ อย่างต่อเนื่อง

1.5.4 สร้างและพัฒนาสื่อการเรียนรู้ทางศิลปะและวัฒนธรรมที่ทันสมัยและสอดคล้องกับวิถีการเรียนรู้ของประชาชน

มาตรการที่ 1.6 ส่งเสริมการพัฒนาขีดความสามารถของเยาวชนและแรงงานฝีมือในท้องถิ่นให้มีขีดความสามารถพร้อมรองรับการก้าวสู่ประชาคมอาเซียน

แนวทาง

1.6.1 ส่งเสริมและพัฒนาหลักสูตรการเรียนการสอนในระดับอาชีวศึกษาในพื้นที่จังหวัด ชัยภูมิให้มีประสิทธิภาพ และสอดคล้องกับความต้องการของท้องถิ่น

1.6.2 พัฒนาแรงงานฝีมือให้มีคุณภาพ มีศักยภาพ และมีความพร้อมในการแข่งขันใน ตลาดแรงงานในระดับประเทศและประชาคมอาเซียน

ยุทธศาสตร์ที่ 2 การพัฒนาคุณภาพชีวิตและความเป็นอยู่ของประชาชนให้เข้มแข็ง และยั่งยืน

มาตรการที่ 2.1 ส่งเสริมการแก้ปัญหาสำคัญด้านสาธารณสุขพื้นฐานของจังหวัด ชัยภูมิ

แนวทาง

2.1.1 สนับสนุนให้มีการเฝ้าระวัง ป้องกัน ควบคุมโรค รวมทั้งการดูแลรักษาสุขภาพของคน ในชุมชนและท้องถิ่น

2.1.2 พัฒนาขีดความสามารถของบุคลากรอาสาสมัครสาธารณสุขในชุมชนและท้องถิ่น

2.1.3 พัฒนาระบบการบริหารจัดการเกี่ยวกับการให้บริการสาธารณสุขแก่ชุมชนให้มี ประสิทธิภาพ

2.1.4 ส่งเสริมการใช้ภูมิปัญญาท้องถิ่นด้านสาธารณสุขในชุมชนและท้องถิ่น

มาตรการที่ 2.2 ยกกระดับมาตรฐานผลิตภัณฑ์ชุมชนโดยใช้แนวคิดเศรษฐกิจ สร้างสรรค์

แนวทาง

2.2.1 ส่งเสริมวิสาหกิจชุมชนที่มีความพร้อมในการพัฒนาศักยภาพทางการตลาดโดยใช้ แนวคิด “การตลาดนำการผลิต”

2.2.2 สร้างภาพลักษณ์และแบรนด์ผลิตภัณฑ์ของจังหวัดชัยภูมิสู่อาเซียน เช่น ข้าวหอมดง ผ้าจากใยสับปะรด บรรจุกัญหามาก ผ้าไหม สับปะรด มะม่วง มะขามหวาน หม่า เป็นต้น ให้เป็น ผลิตภัณฑ์ของฝากที่โดดเด่นของจังหวัดชัยภูมิ

2.2.3 สนับสนุนชุมชนในการสร้างสรรค์ผลิตภัณฑ์ให้มีคุณค่าและมีมูลค่าเพิ่ม โดยพัฒนา ผลิตภัณฑ์ใหม่หรือต่อยอดจากผลิตภัณฑ์ชุมชนเดิมให้ดีขึ้น ทั้งนี้ เน้นการสร้าง ความแตกต่าง ความแปลกใหม่ และตรงตามความต้องการของผู้บริโภค

2.2.4 สนับสนุนการพัฒนางานศิลปหัตถกรรมและผลิตภัณฑ์ชุมชน การสร้างเอกลักษณ์ใน การผลิตสินค้าของชุมชนและท้องถิ่น

2.2.5 สนับสนุนให้ชุมชน วิสาหกิจชุมชนให้ทรัพยากรและภูมิปัญญาท้องถิ่นผนวกกับการ นำองค์ความรู้สมัยใหม่มาใช้ยกระดับมาตรฐานคุณภาพผลิตภัณฑ์ชุมชน

2.2.6 พัฒนาระบบการบริหารจัดการผลิตภัณฑ์ชุมชนให้มีประสิทธิภาพสูงสุดโดยเน้นการลดต้นทุนการผลิต และสร้างมูลค่าเพิ่มให้กับผลิตภัณฑ์สินค้าด้านการเกษตรของจังหวัดโดยใช้วิทยาศาสตร์และเทคโนโลยี

2.2.7 สร้างเครือข่ายการรวมกลุ่มเพื่อการพัฒนาผลิตภัณฑ์ชุมชนในเชิงการสร้างสรรค

2.2.8 พัฒนาขีดความสามารถผู้ประกอบการผลิตภัณฑ์ทุกระดับตั้งแต่ผู้ผลิตผู้ประกอบการแปรรูป และผู้จำหน่าย

2.2.9 ส่งเสริมการเพิ่มช่องทางการตลาดผลิตภัณฑ์ชุมชนแหล่งใหม่ๆ โดยเน้นการเชื่อมโยงกับการท่องเที่ยวของจังหวัด

2.2.10 เสริมสร้างวิสาหกิจชุมชน (SMEs) ให้มีความเข้มแข็งสามารถแข่งขันได้ในระดับประเทศ

2.2.11 เชื่อมโยงกองทุนพัฒนาบทบาทสตรีเพื่อเป็นแหล่งทุนในการพัฒนาอาชีพของชุมชน

มาตรการที่ 2.3 สร้างชุมชนเข้มแข็ง มีเอกภาพ และมีส่วนร่วมในการแก้ปัญหาอาชญากรรมและยาเสพติดในพื้นที่

แนวทาง

2.3.1 ส่งเสริมการดำเนินชีวิตของประชาชนให้เป็นไปตามหลักปรัชญาเศรษฐกิจพอเพียง

2.3.2 ส่งเสริมการจัดกิจกรรมสร้างความสัมพันธ์อันดีระหว่างครอบครัวของประชาชนในชุมชน

2.3.3 ปรับปรุงและสร้างสภาพแวดล้อมทางกายภาพ สิ่งอำนวยความสะดวกที่เหมาะสมสำหรับการอยู่อาศัยในชุมชนให้มีคุณภาพ

2.3.4 สร้างความตระหนักในความสำคัญกับผู้สูงอายุในครอบครัวเพื่อเป็นจุดเริ่มต้นของความสัมพันธ์อันเป็นรากฐานของความอบอุ่นของครอบครัว

2.3.5 ส่งเสริมความร่วมมือระหว่างองค์กรภาครัฐและผู้นำชุมชนเพื่อการพัฒนาที่ยั่งยืน

2.3.6 ส่งเสริมการสร้างสื่อที่เน้นการสร้างสรรคสังคมและท้องถิ่นในการสร้างค่านิยมที่ถูกต้องในท้องถิ่น

2.3.7 พัฒนาเครือข่ายความร่วมมือจากภาคประชาชนในการป้องกันและแก้ไขปัญหาเสพติดให้เข้มแข็ง

2.3.8 จัดกิจกรรมเพื่อสร้างความร่วมมือระหว่างโรงเรียนกับผู้ปกครองในการดูแลเด็กและเยาวชนเพื่อป้องกันไม่ให้อยู่เกี่ยวกับยาเสพติด และการมีส่วนร่วมเพื่อการแก้ไขปัญหาเสพติดในท้องถิ่น

2.3.9 จัดหาและพัฒนาโครงสร้างพื้นฐานด้านการกีฬาของจังหวัดให้เพียงพอ โดยเฉพาะสิ่งอำนวยความสะดวก เช่น สนามกีฬา วัสดุอุปกรณ์ที่ทันสมัยเพื่อการออกกำลังกายของคนในชุมชนและท้องถิ่น

2.3.10 พัฒนาและจัดให้มีผู้ฝึกสอนและอาสาสมัครการกีฬาที่มีความรู้ประจำศูนย์และสนามกีฬาอย่างเหมาะสม

ยุทธศาสตร์ที่ 3 การพัฒนาศักยภาพและขีดความสามารถด้านการเกษตร

มาตรการที่ 3.1 ส่งเสริมการถ่ายทอดเทคโนโลยีเพื่อเพิ่มผลผลิตต่อไร่ในพื้นที่หลัก ได้แก่ ข้าว อ้อย และมันสำปะหลัง

แนวทาง

3.1.1 ส่งเสริมการนำผลงานวิจัยและใช้เทคโนโลยีมาใช้ในการปรับปรุงและเพิ่มประสิทธิภาพผลผลิตต่อไร่ของพืชหลักของจังหวัดชัยภูมิ ได้แก่ ข้าว อ้อย และมันสำปะหลัง

3.1.2 ส่งเสริมการพัฒนาคุณภาพปัจจัยการผลิตเพื่อเพิ่มผลผลิต

3.1.3 เร่งรัดการปรับความเชื่อและทัศนคติของเกษตรกรเกี่ยวกับวิธีการเกษตรดั้งเดิม เพื่อให้เกิดการยอมรับในวิธีการทางการเกษตรแบบใหม่ที่ได้ผลมากขึ้น

3.1.4 สรรหาและเพิ่มขีดความสามารถของบุคลากรภาครัฐในกลุ่มเจ้าหน้าที่ด้านส่งเสริมการเกษตร เพื่อให้สามารถถ่ายทอดความรู้และเทคโนโลยีแก่เกษตรกรได้อย่างมีประสิทธิภาพ

มาตรการที่ 3.2 ส่งเสริมการผลิตพืชและสัตว์เศรษฐกิจที่เป็นความหวังในอนาคต ได้แก่ พริก ยางพารา โค เนื้อโคราชวากิว และไก่บ้านโคราช

แนวทาง

3.2.1 ส่งเสริมการรวมกลุ่มเกษตรกรผู้เลี้ยงสัตว์เศรษฐกิจ ได้แก่ โคเนื้อโคราชวากิว และไก่บ้านโคราช ในชุมชนและพื้นที่ที่มีศักยภาพ โดยดำเนินการในรูปแบบสหกรณ์

3.2.2 ประสานให้เกิดความเชื่อมโยงกับโรงชำแหละโคเนื้อโคราชวากิว ที่มีอยู่ในพื้นที่กลุ่มจังหวัดนครชัยบุรีรินทร์

3.2.3 เพิ่มขีดความสามารถของบุคลากรภาครัฐ โดยเฉพาะกลุ่มเจ้าหน้าที่ปศุสัตว์เจ้าหน้าที่ส่งเสริมการเกษตร เพื่อให้การแนะนำเกษตรกรได้อย่างมีประสิทธิภาพ

3.2.4 กำหนดพื้นที่ส่งเสริมการปลูกยางพาราให้เหมาะสมและเอื้อต่อการบริหารจัดการ เพื่อการเพิ่มมูลค่า

3.2.5 ส่งเสริมการนำวิทยาศาสตร์และเทคโนโลยีด้านการผลิตพืชมาส่งเสริมการผลิตต้นทุนการผลิต เพิ่มผลผลิตต่อไร่ให้กับพืชอนาคตของจังหวัดชัยภูมิ ได้แก่ พริก และยางพารา

มาตรการที่ 3.3 สร้างโอกาสและเพิ่มมูลค่าสินค้าเกษตรปลอดภัย

แนวทาง

3.3.1 สนับสนุนการแปรรูปผลผลิตทางการเกษตร (อาหารปลอดภัย) ที่ตรงกับความต้องการของตลาด โดยเชื่อมโยงกับภาคอุตสาหกรรมและสถาบันการศึกษาในรูปแบบโครงการ Northeastern Food Valley ของภาคตะวันออกเฉียงเหนือ

3.3.2 สร้างช่องทางการตลาดที่เชื่อมโยงไปสู่ผู้ประกอบการรายใหญ่ด้านการส่งออกอาหารปลอดภัย

3.3.3 ส่งเสริมการตรวจสอบคุณภาพอาหารปลอดภัยให้ได้ในระดับมาตรฐานอย่างสม่ำเสมอ

3.3.4 ส่งเสริมการประชาสัมพันธ์เชิงรุกให้ตลาดเกิดการยอมรับในคุณภาพอาหารปลอดภัยของจังหวัดชัยภูมิ

ยุทธศาสตร์ 4 การพัฒนาศักยภาพการท่องเที่ยว

มาตรการที่ 4.1 ส่งเสริมและเร่งรัดการประชาสัมพันธ์เชิงรุกด้านการท่องเที่ยวจังหวัดชัยภูมิให้เป็นรูปธรรม

แนวทาง

4.1.1 ปรับปรุงระบบการบริหารจัดการด้านการประชาสัมพันธ์ให้มีประสิทธิภาพ และแข่งขันได้ในระดับประเทศ และระดับประชาคมอาเซียนมากขึ้น

4.1.2 สร้างกลยุทธ์การประชาสัมพันธ์เชิงรุกแบบก้าวกระโดด เช่น การประชาสัมพันธ์เอกลักษณ์ที่โดดเด่นของจังหวัดชัยภูมิให้สามารถดึงดูดสื่อมวลชนทั่วโลกเข้ามานำเสนอข้อมูลการท่องเที่ยวของจังหวัดชัยภูมิในช่วงการก้าวสู่ประชาคมเศรษฐกิจอาเซียนในปี 2558 และรวมทั้งการสนับสนุนการประชาสัมพันธ์ผ่านสื่อระดับชาติและนานาชาติ

4.1.3 สร้างเวทีเพื่อการประชาสัมพันธ์การท่องเที่ยวของท้องถิ่นให้บ่อยครั้งโดยความร่วมมือของทุกภาคส่วนทั้งภาครัฐ และเอกชน เช่น จัดกิจกรรมส่งเสริมการท่องเที่ยวอย่างต่อเนื่อง ใน 9 เทศกาลสำคัญของจังหวัดชัยภูมิ เป็นต้น

4.1.4 สนับสนุนการนำระบบเทคโนโลยีสารสนเทศที่ทันสมัย มาเป็นเครื่องมือในการประชาสัมพันธ์และการบริหารจัดการการท่องเที่ยว

มาตรการที่ 4.2 ปรับปรุงแหล่งท่องเที่ยวเดิม และพัฒนาแหล่งท่องเที่ยวใหม่ให้ได้มาตรฐาน มีความปลอดภัยและมีภูมิทัศน์ที่โดดเด่นเป็นเอกลักษณ์

แนวทาง

4.2.1 สนับสนุนปัจจัยพื้นฐานสำคัญในแหล่งท่องเที่ยวในแต่ละพื้นที่ เพื่อให้ผู้ประกอบการเข้ามาลงทุนด้านการท่องเที่ยว เช่น การพัฒนาและปรับปรุงระบบสาธารณูปโภคในแหล่งท่องเที่ยวให้มีความเหมาะสมรองรับนักท่องเที่ยว เป็นต้น

4.2.2 สร้างกลยุทธ์ในการบริการด้านที่พักอาศัยในพื้นที่ท่องเที่ยวของจังหวัดให้เอื้อต่อความต้องการของนักท่องเที่ยว รวมทั้งให้ความสำคัญกับการจัดระบบการรักษาความปลอดภัยแก่นักท่องเที่ยวในทุกพื้นที่

4.2.3 ส่งเสริมความร่วมมือระหว่างผู้ประกอบการการท่องเที่ยวในท้องถิ่น และส่วนราชการในการอนุรักษ์และดูแลสิ่งแวดล้อมภายในแหล่งท่องเที่ยวให้มีความสมบูรณ์

4.2.4 ร่วมมือระหว่างองค์การปกครองส่วนท้องถิ่น และภาคเอกชนในพื้นที่ในการปรับปรุงเส้นทางและพัฒนาภูมิทัศน์ตลอดเส้นทางที่เข้าสู่แหล่งท่องเที่ยวในแต่ละพื้นที่ให้สวยงามและโดดเด่น เพื่อเพิ่มจุดเด่นของแหล่งท่องเที่ยว

4.2.5 จัดทำแผนปรับปรุงภูมิทัศน์ตามเส้นทางเข้าสู่แหล่งน้ำใหญ่ที่กำลังจะพัฒนาขึ้น เพื่อให้เป็นถนนสายท่องเที่ยวที่สวยงาม พร้อมมีจุดแวะพักและจุดจำหน่ายผลิตภัณฑ์ชุมชนและของที่ระลึกแก่นักท่องเที่ยว

4.2.6 เร่งรัดการพัฒนาแหล่งท่องเที่ยวแหล่งใหม่ เช่น พิพิธภัณฑ์สัตว์น้ำบึงละหาน บึงซีกวีก ป่าปรองพันปี ฯลฯ โดยมีองค์ประกอบที่สำคัญ อาทิ พิพิธภัณฑ์สัตว์น้ำดีกดำบรรพ์และโลกล้านปี อุทยานผักพื้นบ้าน ศูนย์เรียนรู้เศรษฐกิจพอเพียง สวนเฉลิมพระเกียรติ เป็นต้น

4.2.7 ส่งเสริมพัฒนาพื้นที่เพื่อจัดทำเป็นสวนสัตว์เปิดกลางคืน (Night Safari) เพื่อเป็นแหล่งท่องเที่ยวใหม่ในภาคตะวันออกเฉียงเหนือ

4.2.8 บูรณาการความร่วมมือระหว่างองค์การปกครองส่วนท้องถิ่น ภาคเอกชนและหน่วยงานที่ดูแลป่าไม้ในจังหวัดชัยภูมิในการวางแผนการท่องเที่ยวในวาระต่างๆ อย่างต่อเนื่อง

มาตรการที่ 4.3 ปรับปรุงและพัฒนาตัวเมืองชัยภูมินำอยู่ เกิดอัตลักษณ์ที่โดดเด่น และยังคงความเป็นแหล่งภูมิปัญญาดั้งเดิมเพื่อดึงดูดนักท่องเที่ยว

แนวทาง

4.3.1 ปรับปรุงและก่อสร้างสถานที่สำคัญทางประวัติศาสตร์ในพื้นที่ซึ่งบ่งบอกถึงถิ่นกำเนิดรากฐาน และสื่อความหมายถึงวิถีชีวิตความเป็นอยู่ของคนในท้องถิ่นจังหวัดชัยภูมิให้มีความโดดเด่นยิ่งขึ้น

4.3.2 พัฒนาวงเวียนบริเวณพื้นที่โดยรอบตัวเมืองชัยภูมิให้โดดเด่นเป็นอัตลักษณ์ที่สามารถดึงดูดนักท่องเที่ยวให้เป็นรูปธรรม เช่น พัฒนาวัดชัยประสิทธิ์ให้เป็นจัตุรัสเมืองถนนบรรณาการ อาคารส่วนราชการที่มีความเป็นเอกลักษณ์เมือง เป็นต้น

4.3.3 จัดให้มีแหล่งท่องเที่ยวในลักษณะของสถานที่จำหน่ายสินค้าพื้นเมือง สินค้าทางวัฒนธรรมและสินค้าอื่นๆ ที่โดดเด่นของจังหวัด ในรูปแบบที่เป็นถนนคนเดินของจังหวัดชัยภูมิที่มีอัตลักษณ์เฉพาะ

4.3.4 จัดให้มีศูนย์บริการนักท่องเที่ยวที่ได้มาตรฐานสากล มีอาสาสมัครท่องเที่ยวที่ให้บริการข้อมูลการท่องเที่ยวของจังหวัดชัยภูมิให้แก่ักท่องเที่ยวทั้งชาวไทยและชาวต่างประเทศ

มาตรการที่ 4.4 พัฒนาการท่องเที่ยวเชิงประวัติศาสตร์ วัฒนธรรม วิถีชีวิต ความเคารพและศรัทธาต่อเจ้าพ่อพระยาแล

แนวทาง

4.4.1 เสริมสร้างการเชื่อมโยงและสร้างสื่อแสดงถึงเรื่องราวในเอกลักษณ์อันโดดเด่นของจังหวัดชัยภูมิในแต่ละพื้นที่ และเผยแพร่ให้เป็นที่ประจักษ์และปรากฏแก่สายตาของประชาชนในประเทศและประชาคมโลก

4.4.2 ส่งเสริมการนำวิถีชีวิตความเป็นอยู่ ตลอดจนขนบธรรมเนียมและประเพณีที่ดีงามของท้องถิ่นมาพัฒนาและเสริมสร้างความโดดเด่นในเชิงประจักษ์ เพื่อนำไปสู่การท่องเที่ยวในเชิงวัฒนธรรม และการท่องเที่ยวในเชิงจิตใจ โดยจัดทำเส้นทางประวัติศาสตร์เจ้าพ่อพระยาแล เพื่อให้นักท่องเที่ยวได้มีโอกาสสัมผัสกับสถานที่จริงตามประวัติศาสตร์ของเจ้าพ่อพระยาแล

4.4.3 ส่งเสริมให้มีหมู่บ้านวิถีชีวิต “ชัยภูมิโบราณ” ที่คงเอกลักษณ์และบรรยากาศของชาวชัยภูมิในอดีตที่นักท่องเที่ยวสามารถชื่นชมและสัมผัสได้

4.4.4 ส่งเสริมความโดดเด่นในเรื่องราวตามรอยวิถีเส้นทางเจ้าพ่อพระยาแล เน้นการนำเสนอในเชิงประจักษ์และสามารถสัมผัสได้ในเชิงจิตใจ

มาตรการที่ 4.5 พัฒนาจังหวัดชัยภูมิให้เป็นแหล่งปลูกไม้ดอกไม้ประดับสำคัญของประเทศ

แนวทาง

4.5.1 ศึกษาศักยภาพด้านการผลิตไม้ดอกไม้ประดับของระดับของจังหวัดชัยภูมิที่เหมาะสมกับสภาพภูมิประเทศ และภูมิอากาศในแต่ละพื้นที่

4.5.2 ส่งเสริมการปลูกไม้ดอกไม้ประดับเป็นอาชีพเสริมของจังหวัดชัยภูมิสู่ตลาดไม้ดอกไม้ประดับระดับประเทศ

4.5.3 ส่งเสริมการสร้างตลาดกลางไม้ดอกไม้ประดับ เพื่อสนับสนุนการนำมาเสริมสร้างภูมิทัศน์ที่สวยงามให้กับจังหวัดและแหล่งท่องเที่ยวสำคัญของจังหวัดชัยภูมิ รวมถึงเพื่อส่งออกจำหน่ายทั่วประเทศ

4.5.4 ส่งเสริมการตลาดจังหวัดชัยภูมิให้เป็น “เมืองมนต์เสน่ห์ดอกไม้” ของประเทศ

มาตรการที่ 4.6 ส่งเสริมขีดความสามารถของบุคลากร ด้านการท่องเที่ยวภาครัฐและภาคเอกชน โดยเฉพาะอย่างยิ่งในส่วนขององค์กรปกครองส่วนท้องถิ่น

แนวทาง

4.6.1 วิเคราะห์และปรับปรุงโครงสร้างอัตรากำลังเจ้าหน้าที่องค์กรปกครองส่วนท้องถิ่นที่รับผิดชอบด้านการท่องเที่ยวให้เพียงพอและเหมาะสมกับภารกิจความรับผิดชอบ เพื่อให้เป็นกลไกสำคัญในการผลักดันยุทธศาสตร์ด้านการท่องเที่ยวในพื้นที่

4.6.2 จัดระบบการพัฒนาความรู้ความสามารถ ทักษะ และสมรรถนะที่จำเป็นต่อการปฏิบัติงานของบุคลากรด้านการบริหารจัดการและการบริการท่องเที่ยวของจังหวัดชัยภูมิ ทั้งบุคลากรของภาครัฐ องค์กรปกครองส่วนท้องถิ่น ผู้ประกอบการ และประชาชนในพื้นที่ท่องเที่ยว อย่างมีประสิทธิภาพและต่อเนื่อง

4.6.3 ส่งเสริมความร่วมมือและการสร้างเครือข่ายในการพัฒนาบุคลากรการท่องเที่ยว ทั้งภาครัฐ องค์กรปกครองส่วนท้องถิ่น ผู้ประกอบการด้านการท่องเที่ยว และประชาชนในพื้นที่ให้มีความเข้มแข็งและมีขีดความสามารถสูงขึ้น

4.6.4 ส่งเสริมการจัดการความรู้เพื่อการแลกเปลี่ยนเรียนรู้ให้กับบุคลากรภาครัฐ องค์กรปกครองส่วนท้องถิ่น ผู้ประกอบการ ประชาชนในพื้นที่ท่องเที่ยวและนักท่องเที่ยว

4.5.5 จัดให้มีระบบการติดตามประเมินผลการดำเนินงานของบุคลากรด้านการท่องเที่ยวของจังหวัดเพื่อการพัฒนาขีดความสามารถอย่างต่อเนื่อง

ยุทธศาสตร์ที่ 5 การส่งเสริมการอนุรักษ์และใช้พลังงานอย่างมีคุณค่า

มาตรการที่ 5.1 ส่งเสริมและสนับสนุนชุมชนสร้างพลังงานเพื่อเศรษฐกิจชุมชน

แนวทาง

5.1.1 ส่งเสริมและพัฒนาศักยภาพการผลิตพลังงานทดแทน และพลังงานทางเลือกในท้องถิ่นและชุมชน

5.1.2 ส่งเสริมการนำเทคโนโลยีการผลิตไฟฟ้าชุมชน “โรงไฟฟ้าชีวมวล” มาใช้ในชุมชนที่มีความพร้อม เพื่อการพึ่งพาตนเองด้านพลังงาน และการสร้างมูลค่าเพิ่มด้านพลังงานในเชิงพาณิชย์

5.1.3 ส่งเสริมการนำเทคโนโลยีการผลิตพลังงานจากแสงอาทิตย์ ไปใช้ประโยชน์ในด้านการเกษตร เช่น การใช้พลังงานไฟฟ้าในการสนับสนุนการทำงานของระบบการให้น้ำพืชแบบน้ำหยด เป็นต้น

5.1.4 ส่งเสริมให้มีการเรียนการสอนด้านการจัดการพลังงานและร่วมมือกับสถาบันการศึกษาระดับอุดมศึกษา ที่มีศักยภาพในการจัดการเรียนการสอนต่อเนื่องจนถึงระดับปริญญาตรี เพื่อผลิตบุคลากรด้านพลังงาน มาสนับสนุนการก้าวสู่การเป็นแหล่งพลังงานทดแทนที่ใหญ่ที่สุดของประเทศ

มาตรการที่ 5.2 พัฒนาการบริหารจัดการพืชพลังงานอย่างครบวงจร

แนวทาง

5.2.1 วางแผนและกำหนดพื้นที่สำหรับการปลูกพืชเศรษฐกิจและพืชพลังงานอย่างชัดเจน

5.2.2 สร้างระบบเชื่อมโยงการนำผลผลิตจากพืชพลังงานจากภาคการผลิตด้านเกษตรไปสู่ภาคการผลิตด้านอุตสาหกรรมพลังงานทดแทน

5.2.3 ส่งเสริมการรวมกลุ่มเกษตรกรผู้ผลิตพืชพลังงานทดแทนเพื่อให้สามารถวางแผนการพัฒนาการผลิตพืชพลังงานได้อย่างมีประสิทธิภาพและครบวงจร

5.2.4 ส่งเสริมและให้ความรู้กับชุมชนเกี่ยวกับการนำผลผลิตจากพืชมาใช้เป็นพลังงานทดแทนเพื่อลดต้นทุนค่าใช้จ่ายในภาคการเกษตร ภาคอุตสาหกรรม และภาคครัวเรือน

มาตรการที่ 5.3 ส่งเสริมและสนับสนุนการร่วมลงทุนกับภาคเอกชนในการผลิตพลังงานทดแทน

แนวทาง

5.3.1 ส่งเสริมการร่วมลงทุนระหว่างกลุ่มวิสาหกิจชุมชน แหล่งทุน ภาครัฐและภาคเอกชน ในการผลิตพลังงานทดแทน เช่น การผลิตไฟฟ้าจากพลังงานแสงอาทิตย์ พลังงานลม พลังงานชีวมวล เป็นต้น

5.3.2 สร้างความรู้และความเข้าใจแก่ชุมชนเกี่ยวกับกฎหมายที่เกี่ยวข้องในการดำเนินการผลิตไฟฟ้าของชุมชน เช่น กฎหมายด้านการผลิตไฟฟ้าจากพลังงานแสงอาทิตย์กฎหมายด้านการผลิตไฟฟ้าจากพลังงานลม และกฎหมายด้านการผลิตไฟฟ้าจากพลังงานชีวมวล เป็นต้น

มาตรการที่ 5.4 ส่งเสริมการสร้างความตระหนักในการใช้พลังงานอย่างมีคุณค่า
แนวทาง

5.4.1 รณรงค์ให้ประชาชนตระหนักถึงความสำคัญและความจำเป็นของพลังงานในการพัฒนาท้องถิ่น และการใช้พลังงานให้เกิดประโยชน์

ยุทธศาสตร์ที่ 6 การพัฒนาโครงสร้างพื้นฐานเพื่อรองรับการเป็นศูนย์กลางทางการตลาดและการเชื่อมโยงสู่ประเทศในประชาคมอาเซียน

มาตรการที่ 6.1 ส่งเสริมและพัฒนาโครงสร้างพื้นฐาน เพื่อการเป็นศูนย์กลางทางการตลาดและโลจิสติกส์ในภูมิภาค

แนวทาง

6.1.1 กำหนดให้อำเภอจตุรัสเป็นเขตการพัฒนาพิเศษ

6.1.2 ส่งเสริมการพัฒนาสถานีรถไฟจตุรัสให้เป็นศูนย์รวบรวมและพักสินค้าโลจิสติกส์จากประเทศไทยและจากประเทศในประชาคมอาเซียน

6.1.3 สนับสนุนการสร้างตลาดศูนย์กลางการแลกเปลี่ยนและกระจายสินค้าระหว่างประเทศไทยกับประเทศในประชาคมอาเซียน

6.1.4 เร่งรัดการสรรหาและพัฒนาบุคลากรด้านโลจิสติกส์ให้มีความสามารถสูงในการเข้ามาบริหารจัดการ

6.1.5 จัดระบบบริหารจัดการด้านโลจิสติกส์ และการค้าในเขตการพัฒนาพิเศษให้มีประสิทธิภาพสูง

มาตรการที่ 6.2 สนับสนุนการพัฒนาความเชื่อมโยงของระบบขนส่งภายในท้องถิ่น

แนวทาง

6.2.1 สนับสนุนการพัฒนาถนนภายในชุมชนให้เชื่อมโยงการคมนาคมส่วนกลางเพื่อการขนถ่ายสินค้าเกษตรสู่ตลาดกระจายสินค้าส่วนกลาง

ยุทธศาสตร์ที่ 7 การบริหารจัดการทรัพยากรธรรมชาติและสิ่งแวดล้อมแบบมีส่วนร่วม

มาตรการที่ 7.1 การอนุรักษ์ฟื้นฟูทรัพยากรป่าไม้ให้มีจำนวนเพิ่มขึ้น

แนวทาง

7.1.1 กำหนดขอบเขตพื้นที่ป่าอนุรักษ์ที่ชัดเจนเพื่อสนับสนุนการวางแผนในการอนุรักษ์และฟื้นฟู

7.1.2 ส่งเสริมให้ชุมชนในพื้นที่มีส่วนร่วมในการอนุรักษ์ป่าไม้ของชุมชนในรูปแบบของการร่วมกลุ่มเป็น “ชุมชนรุ่นใหม่รักและหวงแหนป่า”

7.1.3 สร้างเครือข่ายความร่วมมือในชุมชนในการอนุรักษ์ ฟื้นฟู และการดูแลทรัพยากรป่าไม้อย่างมีคุณภาพ ด้วยความสมดุลและยั่งยืน

7.1.4 ส่งเสริมให้มีการใช้ทรัพยากรธรรมชาติและป่าไม้ อย่างมีคุณภาพและเกิดประโยชน์สูงสุด

7.1.5 จัดกิจกรรมเพื่อการรณรงค์สร้างจิตสำนึกให้กับชุมชนตระหนักในความสำคัญของป่าไม้กับผลกระทบจากการทำลายป่าอย่างต่อเนื่อง

7.1.6 สนับสนุนการปลูกป่าในชุมชนอย่างต่อเนื่อง

มาตรการที่ 7.2 ส่งเสริมการมีส่วนร่วมของภาครัฐ เอกชน และท้องถิ่นในการจัดให้มีแหล่งน้ำขนาดใหญ่และแหล่งน้ำชุมชน เพื่อเพิ่มปริมาณและรองรับการใช้น้ำในภาคการเกษตรอย่างเพียงพอ

แนวทาง

7.2.1 เสริมสร้างความเข้าใจกับประชาชนในพื้นที่จังหวัดชัยภูมิให้เห็นถึงความสำคัญและประโยชน์ที่จะเกิดขึ้นจากการสร้างแหล่งน้ำขนาดใหญ่ในพื้นที่

7.2.2 สร้างความร่วมมือกับภาครัฐ เอกชน และภาคประชาชนเพื่อสะท้อนความต้องการที่เป็นเอกภาพของชาวชัยภูมิ ในความจำเป็นต้องมีการพัฒนาแหล่งน้ำขนาดใหญ่ของจังหวัด

7.2.3 จัดหาและระดมทุนเพื่อใช้เป็นงบประมาณสนับสนุนการก่อสร้างแหล่งน้ำขนาดใหญ่และแหล่งน้ำของชุมชนทั้งจากรัฐบาล หน่วยงานภาครัฐ ภาคประชาชน และภาคเอกชนภายในจังหวัด

7.2.4 ผลักดันโครงการ “หนึ่งตำบล หนึ่งอ่างเก็บน้ำ” เพื่อให้แต่ละพื้นที่มีแหล่งน้ำสำรองเพื่อรองรับในช่วงฤดูที่มีปริมาณน้ำมากและไว้ใช้ในช่วงขาดแคลนน้ำ

7.2.5 วางแผนพัฒนาพื้นที่แหล่งน้ำขนาดใหญ่และเส้นทางเข้าถึงให้สวยงาม มีจุดเด่น มีจุดแวะพักผ่อนระหว่างทาง เพื่อเอื้อต่อการเป็นสถานที่ท่องเที่ยวและพักผ่อนแห่งใหม่ของจังหวัดชัยภูมิ

มาตรการที่ 7.3 การนำเทคโนโลยีสนับสนุนการบริหารจัดการสิ่งแวดล้อมให้มีคุณภาพและเพิ่มมูลค่าทางเศรษฐกิจของท้องถิ่น

แนวทาง

7.3.1 ส่งเสริมการนำนวัตกรรมที่ได้จากการพัฒนาเทคโนโลยี “เตาเผาขยะชุมชน” มาใช้ในการกำจัดขยะชุมชน และก่อให้เกิดมูลค่าเพิ่มทางเศรษฐกิจในชุมชน

7.3.2 เร่งรัดการพัฒนาศักยภาพและพัฒนาความรู้ของชุมชนในการจัดการมลพิษและของเสีย

7.3.3 เสริมสร้างความตระหนักและการมีส่วนร่วมรับผิดชอบในการจัดการขยะและมลพิษ
สิ่งแวดล้อมในชุมชน

7.3.4 สร้างความพร้อมเพื่อรองรับภัยพิบัติจากธรรมชาติโดยเฉพาะเรื่องของภัยแล้งและ
น้ำท่วม

ยุทธศาสตร์ที่ 8 การบริหารจัดการบ้านเมืองที่ดี มีประสิทธิภาพ

**มาตรการที่ 8.1 เพิ่มประสิทธิภาพและพัฒนาระบบคุณภาพของการบริหารจัดการ
องค์กรปกครองส่วนท้องถิ่นให้ได้ตามเกณฑ์มาตรฐานการบริหารกิจการบ้านเมืองที่ดี**

แนวทาง

8.1.1 ปรับปรุงและพัฒนาระเบียบ และกฎเกณฑ์ต่างๆ ในการบริหารจัดการให้เอื้อต่อ
ระบบการบริหารจัดการขององค์กรปกครองส่วนท้องถิ่นให้มีประสิทธิภาพ โปร่งใสและสามารถ
ตรวจสอบได้

8.1.2 ทบทวนและปรับปรุงกระบวนการสนับสนุนการบริหารจัดการให้มีประสิทธิภาพ
ยิ่งขึ้น

8.1.3 ปรับปรุงระบบการให้บริการในลักษณะการลดขั้นตอนการทำงาน และการพัฒนาให้
มีลักษณะการให้บริการแบบเบ็ดเสร็จ (One Stop Service)

8.1.4 พัฒนาระบบการติดตามประเมินผล ตลอดจนการรับฟังความคิดเห็นจากภาค
ประชาชน เพื่อการปรับปรุงและพัฒนาการดำเนินงานขององค์กร

8.1.5 นำเทคโนโลยีที่ทันสมัยมาสนับสนุนการตัดสินใจด้านการบริหารและการให้บริการ

8.1.6 พัฒนาดัชนีชี้วัดการให้บริการ (KPI) ในระดับองค์กร ระดับหน่วยงานและระดับ
บุคคล

8.1.7 ส่งเสริมให้มีกระบวนการมีส่วนร่วมระหว่างภาครัฐและภาคประชาชนในการบริหาร
ท้องถิ่น

**มาตรการที่ 8.2 ส่งเสริมการประชาสัมพันธ์เชิงรุกเพื่อสนับสนุนภารกิจขององค์กร
ปกครองส่วนท้องถิ่น**

แนวทาง

8.2.1 เผยแพร่ข้อมูลข่าวสารจากองค์กรปกครองส่วนท้องถิ่น และสื่อสาธารณะให้กับ
ประชาชนในพื้นที่อย่างถูกต้องและรวดเร็ว

8.2.2 สร้างเครือข่ายความร่วมมือกับสื่อมวลชนทั้งภาครัฐและเอกชนในพื้นที่เพื่อการ
เผยแพร่ข่าวสารให้กับประชาชน

8.2.3 จัดกิจกรรมเพื่อการประชาสัมพันธ์การดำเนินงานขององค์กรในรูปแบบต่างๆ

**มาตรการที่ 8.3 ส่งเสริมและพัฒนาขีดความสามารถของบุคลากรองค์กรปกครอง
ส่วนท้องถิ่นอย่างต่อเนื่อง**

แนวทาง

8.3.1 วิเคราะห์โครงสร้างอัตรากำลังบุคลากรโดยเฉพาะสาขาเฉพาะด้านให้สอดคล้องและเอื้อต่อการปฏิบัติงานเพื่อการพัฒนาองค์กรปกครองส่วนท้องถิ่นอย่างมีประสิทธิภาพ

8.3.2 สนับสนุนการพัฒนาบุคลากรให้มีศักยภาพและมีความเชี่ยวชาญในงานที่รับผิดชอบมากยิ่งขึ้นโดยพัฒนาความร่วมมือกับสถาบันอุดมศึกษาในพื้นที่และจังหวัดใกล้เคียง

8.3.3 พัฒนาบุคลากรในหน่วยงานให้มีขีดความสามารถด้านภาษาของรับการก้าวสู่ประชาคมอาเซียน

มาตรการที่ 8.4 สร้างความตระหนักและจิตสำนึกในการให้บริการแก่บุคลากรองค์กรปกครองส่วนท้องถิ่น

แนวทาง

8.4.1 ส่งเสริมการสร้างทัศนคติที่ดีในการปฏิบัติงานและความภาคภูมิใจต่อองค์กรให้กับบุคลากรในองค์กรปกครองส่วนท้องถิ่น

8.4.2 ส่งเสริมคุณธรรม และจริยธรรมในการปฏิบัติงานให้กับบุคลากรขององค์กรปกครองส่วนท้องถิ่น

2. ยุทธศาสตร์ขององค์การบริหารส่วนตำบลภูแลนคา

2.1 วิสัยทัศน์

องค์การบริหารส่วนตำบลภูแลนคา ได้กำหนดวิสัยทัศน์ (Vision) เพื่อแสดงสถานการณ์ในอนาคต ซึ่งเป็นจุดมุ่งหมายความคาดหวังที่ต้องการให้เกิดขึ้นในอนาคตข้างหน้า ซึ่งจะสามารถสะท้อนถึงสภาพการณ์ของท้องถิ่นในอนาคตอย่างรอบด้าน ภายใต้การเปลี่ยนแปลงของสภาพแวดล้อมด้านต่างๆ จึงได้กำหนดวิสัยทัศน์ไว้ ดังนี้

“การบริหารอย่างมีส่วนร่วม ส่งเสริมคุณภาพชีวิตที่ดี มีการท่องเที่ยวเชิงอนุรักษ์ เกษตรกรรมคุณภาพยั่งยืน มุ่งสู่ประชาคมเศรษฐกิจอาเซียน”

2.2 ยุทธศาสตร์

องค์การบริหารส่วนตำบลภูแลนคา ได้กำหนดประเด็นยุทธศาสตร์การพัฒนา เพื่อเป็นจุดมุ่งหมายและเป็นกรอบในการพัฒนาที่จะให้เกิดขึ้นหรือบรรลุผลในอนาคตข้างหน้า โดยการกำหนดยุทธศาสตร์การพัฒนาได้ยึดหลักวิชาการจากผลการวิเคราะห์ข้อมูลอย่างรอบด้าน จึงได้กำหนดประเด็นยุทธศาสตร์ แนวทางการพัฒนา และตัวชี้วัด ดังนี้

ยุทธศาสตร์ที่ 1 การพัฒนาด้านการบริหารจัดการบ้านเมืองที่ดี

ยุทธศาสตร์ที่ 2 การพัฒนาด้านการท่องเที่ยว

ยุทธศาสตร์ที่ 3 การพัฒนาด้านทรัพยากรธรรมชาติและสิ่งแวดล้อม

ยุทธศาสตร์ที่ 4 การพัฒนาด้านโครงสร้างพื้นฐาน

ยุทธศาสตร์ที่ 5 การพัฒนาด้านคุณภาพชีวิตและสังคม

ยุทธศาสตร์ที่ 6 การพัฒนาด้านเศรษฐกิจและส่งเสริมอาชีพ

2.3 เป้าประสงค์

1. สนับสนุนระบบการบริหารจัดการบ้านเมืองที่ดี ตามหลักธรรมาภิบาลโดยให้ประชาชนมีส่วนร่วมในการตัดสินใจการวางแผนพัฒนา การตรวจสอบเพื่อให้เกิดความโปร่งใสในการบริหารและการปกครอง

2. บริหารจัดการและพัฒนาทรัพยากรธรรมชาติและการท่องเที่ยวอย่างครบถ้วนและยั่งยืน

3. พัฒนาระบบการจัดการสิ่งแวดล้อมอันพึงปรารถนาร่วมกันไม่ให้มีปัญหาภายในชุมชน

4. ก่อสร้างและซ่อมบำรุงโครงสร้างพื้นฐานในเขตองค์การบริหารส่วนตำบลให้มีความสะดวกได้มาตรฐานเพื่อสนับสนุนยุทธศาสตร์ด้านอื่นๆ ให้ประสบความสำเร็จ โดยเฉพาะอย่างยิ่งด้านคมนาคมขนส่ง ด้านความสงบเรียบร้อยและความสงบสุขของประชาชนและด้านเศรษฐกิจ

5. เสริมสร้างทักษะของคนภายในชุมชนทั้งทางด้านจิตใจด้านสุขภาพอนามัย ด้านสวัสดิการและสังคม ด้านกีฬาให้มีคุณภาพและพึ่งพาตนเองได้

6. สนับสนุนเสริมสร้างความเข้มแข็งของชุมชนทางเศรษฐกิจระดับบุคคล ครอบครัวและชุมชนท้องถิ่น โดยเฉพาะผลิตผลทางการเกษตรอินทรีย์ให้มีความสามารถและทักษะในการพัฒนาฝีมือในการผลิตเพิ่มมูลค่าของสินค้า

2.4 ตัวชี้วัด

1. จำนวนประชาชนที่เข้าร่วมกิจกรรมต่างๆของ อบต.

2. จำนวนบุคลากรที่ได้รับการฝึกอบรมในด้านต่างๆ

3. จำนวนประชาชนที่ได้รับการบริการสาธารณะ จาก อบต.

4. จำนวนแหล่งท่องเที่ยวที่ได้มาตรฐาน

5. จำนวนโครงการ/กิจกรรมที่พัฒนาและส่งเสริมการท่องเที่ยว

6. จำนวนประชาชนที่มีส่วนร่วมในการอนุรักษ์และฟื้นฟูทรัพยากรธรรมชาติและสิ่งแวดล้อม

7. จำนวนถนนที่สร้างได้มาตรฐาน

8. จำนวนครัวเรือนที่มีไฟฟ้าใช้

9. จำนวนครัวเรือนที่มีน้ำประปาใช้

10. จำนวนแหล่งน้ำที่ใช้ประโยชน์ในการทำการเกษตรและ การอุปโภคบริโภค

11. จำนวนประชาชนที่ได้รับการศึกษาขั้นพื้นฐาน

12. จำนวนประชาชนที่ได้รับความใส่ใจด้านสุขภาพ

13. จำนวนประชาชนที่ได้รับสวัสดิการตามสิทธิที่ควรได้รับจากภาครัฐ

14. จำนวนโครงการ/กิจกรรมที่ส่งเสริมให้ครัวเรือนและกลุ่มอาชีพมีรายได้เพิ่มขึ้น

2.5 ค่าเป้าหมาย

1. การจัดการภาครัฐที่ดีและมีส่วนร่วมจากทุกภาคส่วน
2. แหล่งท่องเที่ยวเป็นที่รู้จักของคนทั่วไป สร้างรายได้จากการท่องเที่ยวสู่ชุมชน
3. ทรัพยากรธรรมชาติมีความอุดมสมบูรณ์ สิ่งแวดล้อมไม่เป็นพิษทำให้ชุมชนน่าอยู่
4. การบริการด้านโครงสร้างพื้นฐานมีความปลอดภัย สะดวกและรวดเร็ว
5. ประชาชนมีคุณภาพชีวิตที่ดี
6. ประชาชนมีศักยภาพมีรายได้เพียงพอสามารถพึ่งพาตนเองได้

2.6 กลยุทธ์

ยุทธศาสตร์ที่ 1 การพัฒนาด้านการบริหารจัดการบ้านเมืองที่ดี

1. ส่งเสริมการมีส่วนร่วมของประชาชนและองค์กรทุกภาคส่วน
2. ส่งเสริมพัฒนาบุคลากรและองค์กรให้มีประสิทธิภาพในการปฏิบัติราชการ
3. ส่งเสริมการพัฒนาจัดระเบียบของชุมชนและสังคม
4. การป้องกันและแก้ไขปัญหาเสพติด

ยุทธศาสตร์ที่ 2 การพัฒนาด้านการท่องเที่ยว

1. พัฒนาโครงสร้างพื้นฐานทางการท่องเที่ยว
2. ส่งเสริมสนับสนุนและพัฒนาการท่องเที่ยว

ยุทธศาสตร์ที่ 3 การพัฒนาด้านทรัพยากรธรรมชาติและสิ่งแวดล้อม

1. สร้างจิตสำนึก และส่งเสริมให้ชุมชนมีส่วนร่วมในการอนุรักษ์และฟื้นฟูทรัพยากรธรรมชาติและสิ่งแวดล้อม
2. ส่งเสริมและสนับสนุนงานป้องกันและบรรเทาสาธารณภัย
3. ส่งเสริมและรณรงค์การกำจัดขยะมูลฝอย

ยุทธศาสตร์ที่ 4 การพัฒนาด้านโครงสร้างพื้นฐาน

1. การก่อสร้างปรับปรุงและซ่อมแซมถนน สะพาน ทางเท้า ท่อระบายน้ำ รางระบายน้ำ ให้เป็นไปด้วยความสะดวก

2. การขยายเขตปรับปรุงและซ่อมแซมไฟฟ้าภายในหมู่บ้าน

3. การก่อสร้างขยายเขตปรับปรุงและซ่อมแซมระบบประปา

4. การพัฒนาแหล่งน้ำเพื่อการเกษตรและการบริโภค-อุปโภค

ยุทธศาสตร์ที่ 5 การพัฒนาด้านคุณภาพชีวิตและสังคม

1. ส่งเสริมกิจกรรมงานรัฐพิธี ศาสนา ประเพณี วัฒนธรรมและภูมิปัญญาท้องถิ่น

2. พัฒนาและส่งเสริมการศึกษา

3. พัฒนาและส่งเสริมกิจกรรมด้านสาธารณสุข

4. การพัฒนาและส่งเสริมด้านสวัสดิการของชุมชน

5. การพัฒนาและส่งเสริมการกีฬาและนันทนาการ

ยุทธศาสตร์ที่ 6 การพัฒนาด้านเศรษฐกิจ และส่งเสริมอาชีพ

1. ส่งเสริมศักยภาพและขีดความสามารถในการเพิ่มผลผลิตทางการเกษตร
2. ส่งเสริมการสร้างงานสร้างอาชีพและพัฒนารายได้ในชุมชน
3. การใช้ที่ดินเพื่อการเกษตร

2.7 จุดยืนทางยุทธศาสตร์

องค์การบริหารส่วนตำบลมีจุดเด่นและจุดแข็ง ดังนี้

2.3.1 ประชาชนส่วนใหญ่มีอาชีพทำการเกษตรที่เป็นอาชีพหลัก

2.3.2 มีภูมิประเทศและอากาศรวมทั้งสภาวะแวดล้อมที่เหมาะสมแก่การทำการเกษตร

2.3.3 มีเส้นทางคมนาคมขนส่งเข้าออกพื้นที่การเกษตร สามารถติดต่อได้ตลอดพื้นที่ และมีถนนสายหลักตัดผ่าน

2.3.4 มีแหล่งทรัพยากรธรรมชาติที่อุดมสมบูรณ์

ฉะนั้น ด้วยสภาพพื้นที่องค์การบริหารส่วนตำบลภูแลนคาที่มีความอุดมสมบูรณ์ ทั้งทรัพยากรธรรมชาติและปัจจัยที่เอื้อต่างๆ จึงเหมาะแก่การทำการเกษตร จึงกำหนดจุดยืนทางยุทธศาสตร์ (Positioning) ของตำบลภูแลนคา

- ❖ พัฒนาเส้นทางคมนาคมขนส่งเพื่อรองรับการขยายตัวทางการเกษตร
- ❖ เป็นชุมชนเกษตรกรรมก้าวหน้าและยั่งยืน
- ❖ เป็นแหล่งผลิตพืชผลการเกษตรคุณภาพ

2.8 ความเชื่อมโยงของยุทธศาสตร์ในภาพรวม

จากประเด็นความเชื่อมโยงยุทธศาสตร์ที่สำคัญของแผนพัฒนาเศรษฐกิจและสังคมแห่งชาติฉบับที่ 12 ยุทธศาสตร์ชาติ และยุทธศาสตร์จังหวัด จะเห็นได้ว่ามีความเชื่อมโยงกันอย่างชัดเจนในการนำมาเป็นแนวทางกำหนดประเด็นยุทธศาสตร์การพัฒนาขององค์กรปกครองส่วนท้องถิ่น ซึ่งการกำหนดประเด็นยุทธศาสตร์การพัฒนาที่ชัดเจนจะเป็นการเตรียมการพัฒนา เป็นการนำภูมิคุ้มกันที่มีอยู่พร้อมทั้งเร่งสร้างภูมิคุ้มกันในท้องถิ่นให้เข้มแข็งขึ้น เพื่อเตรียมความพร้อมคน สังคม และระบบเศรษฐกิจของชุมชนให้สามารถปรับตัวรองรับผลกระทบจากการสภาวะการณ์เปลี่ยนแปลงได้อย่างเหมาะสมโดยให้ความสำคัญกับการพัฒนาคน สังคม เศรษฐกิจภายในชุมชนให้มีคุณภาพ ใช้ทรัพยากรที่มีอยู่ภายในชุมชนอย่างคุ้มค่าและเกิดประโยชน์สูงสุดรวมทั้งสร้างโอกาสทางเศรษฐกิจด้วยฐานความรู้ เทคโนโลยี นวัตกรรมและความคิดสร้างสรรค์ บนพื้นฐานการผลิตและการบริโภคที่เป็นมิตรต่อสิ่งแวดล้อมซึ่งจะนำไปสู่การพัฒนาเพื่อประโยชน์สุขที่ยั่งยืนของชุมชนตามหลักปรัชญาของเศรษฐกิจพอเพียง

3. การวิเคราะห์เพื่อพัฒนาองค์การบริหารส่วนตำบลภูแลนคา

3.1 การวิเคราะห์กรอบการจัดทำยุทธศาสตร์ขององค์การบริหารส่วนตำบลภูแลนคา (ใช้การวิเคราะห์ SWOT Analysis/Demand (Demand Analysis)/Global Demand และ Trend ปัจจุบันและสถานการณ์การเปลี่ยนแปลงที่มีผลต่อการพัฒนา อย่างน้อยต้องประกอบด้วย การวิเคราะห์ศักยภาพด้านเศรษฐกิจ, ด้านสังคม ด้านทรัพยากรธรรมชาติและสิ่งแวดล้อม) องค์การบริหารส่วนตำบลภูแลนคา ได้วิเคราะห์ศักยภาพเพื่อประเมินสถานการณ์พัฒนาโอกาสการพัฒนาในอนาคต โดยการวิเคราะห์ใช้หลัก SWOT Analysis (จุดแข็ง จุดอ่อน โอกาสและอุปสรรค) ดังนี้

จุดแข็ง (S:Strength)

1. มีสภาพพื้นที่เหมาะสมในการทำเกษตร สามารถเพาะปลูกพืชเศรษฐกิจหลายชนิด ได้แก่ ข้าว มันสำปะหลัง อ้อย และยางพารา
2. มีแหล่งน้ำธรรมชาติ เช่น ห้วย หนอง คลอง บึง เพื่อทำการเกษตร
3. มีทรัพยากรป่าไม้ ภูเขา และมีน้ำซีโหลผ่านตอนบนเหมาะที่จะส่งเสริมการท่องเที่ยวเชิงอนุรักษ์
4. มีทรัพยากรธรรมชาติที่อุดมสมบูรณ์ เช่น ผักหวาน เห็ด หน่อไม้ เป็นต้น
5. มีโรงเรียนสถานศึกษาเพียงพอ สามารถรองรับการเรียนของเด็กนักเรียนได้อย่างทั่วถึง
6. มีสถานบริการด้านสาธารณสุขและบุคลากร โดยมีโรงพยาบาลส่งเสริมสุขภาพตำบลจำนวน 2 แห่ง สำหรับให้บริการประชาชน
7. มีบริการรถหน่วยการแพทย์ฉุกเฉินไว้คอยบริการผู้ป่วยหรือผู้ประสบเหตุในตำบล
8. มีที่พักรถสายตรวจ 1 แห่ง สำหรับสอดส่องดูแลความปลอดภัยในชีวิตและทรัพย์สินของประชาชน
9. มีขนบธรรมเนียมประเพณีและวัฒนธรรมอันดีงามที่ถือปฏิบัติสืบเนื่องกันมาจนถึงปัจจุบัน
10. ผู้นำชุมชนสมานสามัคคีมีความร่วมมือกันในการปกครองและการบริหารการพัฒนา
11. มีองค์การบริหารส่วนตำบลที่มีศักยภาพเพียงพอที่จะรองรับการบริการสาธารณะและแก้ไขปัญหาความเดือดร้อนของประชาชน
12. มีการประสานความร่วมมือกันระหว่างองค์การบริหารส่วนตำบลกับภาคีเครือข่าย
13. มีกลุ่ม/มวลชน/องค์กรต่างๆ ที่เอื้อประโยชน์ให้กับคนในชุมชน
14. มีการรวมกลุ่มอาชีพเพื่อสร้างรายได้เสริมภายในครัวเรือน
15. มีเส้นทางคมนาคมขนส่งเชื่อมต่อระหว่างหมู่บ้าน และตำบล
16. มีที่สาธารณะประโยชน์สำหรับพัฒนาเพื่อใช้ประโยชน์ร่วมกันได้ในชุมชน

จุดอ่อน (W:Weakness)

1. ฝนไม่ตกต้องตามฤดูกาล
2. มีแหล่งต้นน้ำแต่ขาดการพัฒนาระบบการกักเก็บที่ดีทำให้น้ำไม่พอใช้ตลอดปี

3. ขาดระบบการวางผังเมืองที่ได้มาตรฐาน
4. เส้นทางคมนาคมยังไม่ได้มาตรฐาน
5. ระบบสาธารณสุขโรคสาธารณสุขการยังมีไม่เพียงพอ
6. ประชาชนยังขาดความเอาใจใส่ดูแลสุขภาพของตน
7. เด็กและเยาวชนบางส่วนที่มีพฤติกรรมที่เสี่ยงต่อการเสพติด
8. ปัญหาหนี้สินในครัวเรือน
9. ประชาชนขาดแหล่งเงินทุนที่ใช้ในการลงทุนในอัตราดอกเบี้ยต่ำ
10. พื้นที่การเกษตรส่วนใหญ่ไม่มีเอกสารสิทธิ์
11. มีการบุกรุก รุกป่าที่สาธารณประโยชน์
12. ที่ดินส่วนใหญ่เป็นของ สปก.และป่าสงวนแห่งชาติ ถูกจำกัดในด้านการพัฒนาเพื่อเพิ่ม

มูลค่าของที่ดิน เช่น การพัฒนาด้านกิจการพาณิชย์

13. ประชาชนยังมีค่านิยมที่ใช้สารเคมีในการเพิ่มผลผลิตทางการเกษตร
14. แหล่งท่องเที่ยวในพื้นที่ยังไม่ได้รับการพัฒนาสิ่งอำนวยความสะดวก ขาดการบริหาร

จัดการ

15. ขาดการส่งเสริมด้านการกีฬา

โอกาส (O:Opportunity)

1. จังหวัดชัยภูมิสามารถสนับสนุนงบประมาณให้องค์การบริหารส่วนตำบลภูแลนคา ที่มีแผนงานโครงการตามแนวทางยุทธศาสตร์การพัฒนาจังหวัด
2. มีความเหมาะสมในการลงทุนด้านการแปรรูปผลผลิตทางการเกษตร
3. สามารถพัฒนาเศรษฐกิจด้านการท่องเที่ยว
4. การกระจายอำนาจสู่ท้องถิ่นเพิ่มโอกาสในการพัฒนาที่สอดคล้องกับสภาพปัญหาและความต้องการของประชาชนทำให้ชุมชนเข้ามามีส่วนร่วมได้ดียิ่งขึ้น และมีอิสระในการบริหารจัดการในพื้นที่มากขึ้น

5. รัฐบาลมีนโยบายปราบปรามยาเสพติดอย่างจริงจัง
6. นโยบายสู่ประชาคมเศรษฐกิจอาเซียน ในปี พ.ศ.2558

อุปสรรค (T:Threat)

1. การจัดสรรงบประมาณและระยะเวลาการเบิกจ่ายไม่เหมาะสมกับเวลาดำเนินการ
2. งบประมาณไม่เพียงพอต่อการพัฒนา
3. กฎหมาย ระเบียบ ข้อบังคับ มีการเปลี่ยนแปลงตลอดเวลา
4. ปัจจัยการผลิตในภาคเกษตรมีราคาสูงขึ้น ส่งผลกระทบต่อการผลิตภาคเกษตรและความเป็นอยู่ของประชาชน
5. ราคาผลผลิตทางการเกษตรตกต่ำ การลงทุนเพื่อการผลิตสูง
6. ผลกระทบจากความขัดแย้งทางการเมืองระดับประเทศ
7. ปัญหาภัยคุกคามต่างๆ จากการเปิดเสรีการค้าในกลุ่มประเทศอาเซียน

8. ปัญหาร้ายธรรมชาติ
9. การกระจายอำนาจยังไม่มีประสิทธิภาพในการให้บริการประชาชน
10. ทศนคติที่เหมาะสมต่อการพัฒนาของผู้ที่เกี่ยวข้องอยู่ในเกณฑ์ต่ำ

ปัจจัยและสถานการณ์การเปลี่ยนแปลงที่มีผลต่อการพัฒนา

ผลการวิเคราะห์ปัญหาและความต้องการของประชาชนในท้องถิ่นตามประเด็นการพัฒนาท้องถิ่น ประกอบด้วย ขอบข่ายและปริมาณของปัญหา พื้นที่เป้าหมายกลุ่มเป้าหมาย และการคาดการณ์แนวโน้มในอนาคต

ปัญหา	ขอบข่ายและปริมาณปัญหา	พื้นที่เป้าหมายกลุ่มเป้าหมาย	การคาดการณ์แนวโน้มในอนาคต
1. ด้านโครงสร้างพื้นฐาน	1.1 เส้นทางคมนาคมขนส่ง ส่วนใหญ่เป็นถนนลูกรัง มีสภาพเป็นหลุมเป็นบ่อ มีฝุ่นละออง ปัญหาน้ำเซาะข้างทางทำให้ถนนแคบไม่สะดวกในการเดินทางสัญจร และพื้นที่การเกษตรบางแห่งยังไม่มีถนนสำหรับรถบรรทุกวิ่งขนถ่ายผลผลิตทางการเกษตรเข้าถึง	ทุกหมู่บ้าน	ความต้องการเส้นทางคมนาคมที่สะดวก ปลอดภัย และรวดเร็วในการเดินทาง และการขนส่งผลผลิตทางการเกษตร จะมีเพิ่มมากขึ้น
	1.2 ไม่มีระบบการระบายน้ำ เพื่อแก้ปัญหาเวลาฝนตกน้ำไหลเข้าบ้านเรือน และรองรับน้ำเสียจากครัวเรือน	ทุกหมู่บ้าน	การเพิ่มขึ้นของจำนวนประชากรและครัวเรือนทำให้การใช้ชีวิตประจำวันและกิจกรรมในแต่ละวันเพิ่มขึ้น จำเป็นต้องมีระบบระบายน้ำภายในชุมชนเพื่อรองรับการระบายน้ำเสียจากครัวเรือนเพื่อรักษาความสะอาดและความเป็นระเบียบเรียบร้อยภายในชุมชน
	1.3 น้ำประปาไม่สะอาดและไม่เพียงพอต่อความต้องการของประชาชน	ทุกหมู่บ้าน	การเพิ่มขึ้นของจำนวนประชากรและครัวเรือน ทำให้ความต้องการใช้น้ำเพื่อการอุปโภคบริโภคมีมากขึ้น อาจส่งผลให้แหล่งน้ำที่ใช้ในการผลิตน้ำประปามีไม่เพียงพอต่อความต้องการ จึงจำเป็นต้องเพิ่มแหล่งน้ำใต้ดินและผิวดินสำหรับผลิตน้ำประปาเพิ่มขึ้น

ปัญหา	ขอข่ายและปริมาณปัญหา	พื้นที่เป้าหมาย กลุ่มเป้าหมาย	การคาดการณ์แนวโน้ม ในอนาคต
1. ด้านโครงสร้าง พื้นฐาน	1.4 ไฟฟ้ายังไม่ทั่วถึงทุกครัวเรือน โดยเฉพาะครัวเรือนที่ตั้งอยู่ห่างไกลจากแหล่งชุมชน รวมถึงไฟฟ้าสาธารณะริมทางยังไม่ทั่วถึงซึ่งแสงสว่างไม่เพียงพอก่อให้เกิดความไม่ปลอดภัยในชีวิตและทรัพย์สิน	ทุกหมู่บ้าน	ขยายเขตไฟฟ้า และติดตั้งไฟฟ้าสาธารณะให้มีไฟฟ้าและแสงสว่างอย่างทั่วถึงเพียงพอเพิ่มความปลอดภัยในชีวิตและทรัพย์สิน
	1.5 ขาดแคลนแหล่งน้ำเพื่อการเกษตรและอุปโภคบริโภค มีไม่เพียงพอโดยเฉพาะฤดูแล้ง	ทุกหมู่บ้าน	การเพิ่มขึ้นของจำนวนประชากร และการขยายตัวทางการเกษตร การส่งเสริมการปลูกพืชทางการเกษตร ทำให้ความต้องการใช้น้ำเพื่อการเกษตรและการอุปโภคบริโภคมีปริมาณเพิ่มขึ้นเรื่อยๆ ซึ่งท้องถิ่นต้องบริหารจัดการจัดหาให้เพียงพอ
2. ด้านสังคมและ คุณภาพชีวิต	2.1 การแพร่ระบาดของยาเสพติดในกลุ่มเยาวชนและวัยรุ่น	เยาวชนและวัยรุ่น ทุกหมู่บ้าน	การขยายตัวทางเศรษฐกิจ ปัญหาครอบครัว พฤติกรรมเลียนแบบ อาจส่งผลให้การแพร่ระบาดของยาเสพติดยังคงมีอยู่ในชุมชน
	2.2 การแพร่ระบาดของโรคติดต่อ	ทุกหมู่บ้าน	จากการเปลี่ยนแปลงของสภาพอากาศ การเคลื่อนย้ายแรงงานต่างด้าว (เมื่อเข้าสู่ประชาคมอาเซียน) ส่ง ผลให้เกิดโรคติดต่อตามมา ท้องถิ่นต้องเฝ้าระวัง ระวังโรคให้ประชาชนดูแลสุขภาพของตนเอง ป้องกันและจำกัดแหล่งกำเนิดโรคติดต่อ

ปัญหา	ขอบข่ายและปริมาณปัญหา	พื้นที่เป้าหมาย กลุ่มเป้าหมาย	การคาดการณ์แนวโน้ม ในอนาคต
2. ด้านสังคมและ คุณภาพชีวิต	2.3 ปัญหาการก้าวเข้าสู่สังคม ผู้สูงอายุ	ผู้สูงอายุ	ประเทศไทยกำลังก้าวเข้าสู่สังคม ผู้สูงอายุ ซึ่งจะมีผู้สูงอายุเพิ่มขึ้น ทุกปี ท้องถิ่นจึงต้องมีการ เตรียมพร้อมรับมือในด้าน สวัสดิการ การอำนวยความสะดวก สะดวก การส่งเสริมอาชีพและ การดูแลสุขภาพของผู้สูงอายุ
	2.4 ปัญหาครอบครัว เด็กและ ผู้สูงอายุอยู่ตามลำพัง ผู้สูงอายุ รับภาระในการดูแลเด็ก	เด็กและผู้สูงอายุ	ค่าครองชีพที่สูงขึ้น และการ ขยายตัวทางเศรษฐกิจทำให้ ้วย แรงงานไปทำงานในเมืองหรือ ต่างจังหวัดปล่อยให้เด็กและ ผู้สูงอายุอยู่กันตามลำพัง
	2.5 รายได้ไม่เพียงพอกับรายจ่าย	ทุกหมู่บ้าน	ประชากรส่วนใหญ่ประกอบ อาชีพเกษตรกรรม ซึ่งผลผลิตไม่ มีความแน่นอนขึ้นอยู่กับสภาพ ดินฟ้าอากาศ ประชาชนควรมี อาชีพเสริม เพื่อให้มีรายได้ เพียงพอต่อการดำรงชีพ ท้องถิ่น ควรให้การสนับสนุนส่งเสริม กลุ่มอาชีพเพื่อสร้างรายได้ให้แก่ ประชาชนเพิ่มขึ้น
3. ด้านเศรษฐกิจ	3.1 ปัญหาราคาผลผลิตทาง การเกษตรตกต่ำ ผลผลิตล้น ตลาด และปุ๋ย ยาเคมีทาง การเกษตรมีราคาแพง	ทุกหมู่บ้าน	ปัญหายังคงมีต่อเนื่อง โดย เฉพาะเมื่อเข้าสู่ประชาคม เศรษฐกิจอาเซียน การค้าขาย อย่างเสรีทำให้เกิดการแข่งขันทั้ง ด้านราคาและคุณภาพของ ผลผลิต ท้องถิ่นจึงต้องส่งเสริม ให้กลุ่มเกษตรกรได้พัฒนา ศักยภาพการผลิตและคุณภาพ ของสินค้าให้สามารถแข่งขันกับ ประเทศเพื่อนบ้านได้ และต้อง ส่งเสริมการเกษตรอินทรีย์ เพื่อ ลดต้นทุนการผลิต และเพื่อส่ง เสริมสุขอนามัยของผู้บริโภคไป พร้อมกัน

ปัญหา	ขอบข่ายและปริมาณปัญหา	พื้นที่เป้าหมาย กลุ่มเป้าหมาย	การคาดการณ์แนวโน้ม ในอนาคต
3. ด้านเศรษฐกิจ	3.2 กลุ่มอาชีพต่างๆ ในหมู่บ้าน ขาดเสถียรภาพในการบริหาร จัดการของกลุ่ม ทำให้ไม่ต่อเนื่อง และไม่ยั่งยืน	ทุกหมู่บ้าน	เนื่องจากการเข้าสู่ประชาคม เศรษฐกิจอาเซียนที่มีการค้า ขายอย่างเสรี ทำให้การแข่งขัน ทางเศรษฐกิจสูง จะเกิดการ รวมตัวของกลุ่มอาชีพต่างๆ เพื่อ พัฒนาการผลิตและผลผลิตให้ มีคุณภาพเพื่อแข่งขันกับประเทศ เพื่อนบ้านได้ ท้องถิ่นควรให้การ ส่งเสริมพัฒนาศักยภาพและ สนับสนุนงบประมาณให้แก่กลุ่ม อาชีพต่างๆ เพื่อให้เกิดการ พัฒนาอย่างต่อเนื่องและยั่งยืน
	3.3 ผู้ประกอบอาชีพต่างๆ ยัง ขาดองค์ความรู้ และทักษะในการ ประกอบอาชีพ	ทุกหมู่บ้าน	เนื่องจากการเข้าสู่ประชาคม เศรษฐกิจอาเซียนที่มีการค้า ขายอย่างเสรี ทำให้การแข่งขัน ทางเศรษฐกิจสูง ท้องถิ่นควรให้ การส่งเสริมด้านองค์ความรู้และ ทักษะเพื่อพัฒนาศักยภาพของผู้ ประกอบอาชีพด้านต่างๆ เพื่อให้ เกิดการพัฒนาอย่างต่อเนื่อง
	3.4 แหล่งท่องเที่ยวไม่ได้ มาตรฐาน ขาดการพัฒนาอย่าง ต่อเนื่อง	แหล่งท่องเที่ยว ภายในตำบล	การท่องเที่ยวเป็นการกระตุ้น เศรษฐกิจเพิ่มรายได้ให้แก่คนใน ชุมชนได้อีกทางหนึ่ง หากแหล่ง ท่องเที่ยวได้รับการพัฒนา ปรับปรุงให้ได้มาตรฐานเป็นที่ รู้จักของคนทั่วไปนักท่องเที่ยว เข้ามาเที่ยวมากขึ้น ส่งผลให้ ชุมชนมีรายได้จากนักท่องเที่ยว เพิ่มขึ้น ท้องถิ่นควรให้ ความสำคัญในการพัฒนาแหล่ง ท่องเที่ยวปรับปรุงพัฒนาให้ได้ มาตรฐานทั้งด้านโครงสร้าง พื้นฐาน การพัฒนาระบบ สาธารณูปโภค/สาธารณูปการ

ปัญหา	ขอบข่ายและปริมาณปัญหา	พื้นที่เป้าหมาย กลุ่มเป้าหมาย	การคาดการณ์แนวโน้ม ในอนาคต
4. ด้านทรัพยากร ธรรมชาติและสิ่ง แวดล้อม	4.1 ปัญหาการบุกรุกที่ สาธารณประโยชน์เพื่ออยู่อาศัย และทำกิน	ทุกหมู่บ้าน	แนวโน้มการขยายตัวของจำนวน ประชากรเพิ่มขึ้น ทำให้มีการบุกรุก รุกเข้าไปในเขตที่สาธารณะเพื่อ สร้างที่อยู่อาศัย และลูก้าที่ สาธารณะเพื่อทำการเกษตร มากขึ้น
	4.2 ปัญหาไฟป่า	พื้นที่ป่าสาธารณะ ป่าชุมชน	เกิดจากความมั่งงายขาดความ ยั้งคิดของน้ำมือมนุษย์ และไฟ ป่าที่เกิดขึ้นเองตามธรรมชาติ เนื่องจากภาวะโลกร้อนใน ปัจจุบันที่มีความรุนแรงมากขึ้น
	4.3 การบริหารจัดการขยะมูล ฝอย ยังไม่มีระบบกำจัดขยะ ภายในชุมชน ไม่มีสถานที่ทิ้งขยะ	ทุกหมู่บ้าน	แนวโน้มการขยายตัวของจำนวน ประชากรและการเติบโตทาง เศรษฐกิจ ทำให้ปริมาณขยะมี แนวโน้มเพิ่มขึ้นเป็นเงาตามตัว หากปล่อยให้ครัวเรือนกำจัดเอง คงไม่เพียงพอ อาจมีการลักลอบ นำขยะไปทิ้งในที่สาธารณะซึ่งจะ ก่อให้เกิดมลพิษอื่นๆ ตามมา

3.2 การประเมินสถานการณ์สภาพแวดล้อมภายนอกที่เกี่ยวข้อง

การใช้ผังเมืองรวม มีนโยบายและมาตรการเพื่อจัดระบบการใช้ประโยชน์ที่ดินโครงข่าย
คมนาคมขนส่งและบริการสาธารณะให้มีประสิทธิภาพ สามารถรองรับและสอดคล้องกับการขยายตัว
ของชุมชนในอนาคต ซึ่งความเจริญและการขยายตัวอย่างต่อเนื่องก่อให้เกิดปัญหาต่างๆ ตามมา เช่น
ปัญหาด้านที่อยู่อาศัย ปัญหาด้านการสาธารณสุขปโภค และสาธารณสุขการ ปัญหาขยะและสิ่งแวดล้อม
ปัญหาที่ดินทำกิน เป็นต้น

สำหรับที่ดินในเขตตำบลภูแลนคาเป็นที่ดินประเภทชนบทและเกษตรกรรม เพื่อรองรับการ
ขยายตัวของจำนวนประชากรที่เพิ่มขึ้น และการเติบโตทางเศรษฐกิจ เพื่อให้ชุมชนในระดับหมู่บ้าน
สามารถเติบโตอย่างมีระเบียบมีแผนการขยายตัวอย่างเป็นระบบ จึงควรมีแนวทางการจัดระเบียบผัง
เมืองในอนาคต ดังนี้

1. ที่ดินประเภทเกษตรกรรม ควรเพิ่มประสิทธิภาพในกรณีเพิ่มผลผลิตแทนการขยายพื้นที่
การเกษตรเข้าไปพื้นที่ป่าชุมชน โดยการปลูกพืชที่เหมาะสมกับสภาพดิน ฤดูกาลปลูกและปริมาณน้ำ
รวมทั้งหลีกเลี่ยงการใช้ยาฆ่าแมลงและสารเคมี

2. ที่ดินประเภทที่อยู่อาศัย ควรมีการขยายตัวโดยใช้พื้นที่ว่างเปล่าภายในชุมชน/หมู่บ้าน และพื้นที่ต่อเนื่อง ไม่ควรขยายตัวกระจัดกระจายเข้าไปในพื้นที่เกษตรกรรมและควรส่งเสริมให้มีสภาพแวดล้อมที่ดีภายในหมู่บ้าน เช่น การปลูกต้นไม้ การรักษาความสะอาด จัดสภาพแวดล้อมให้เหมาะสมสำหรับการอยู่อาศัย

3. ด้านการคมนาคมขนส่ง เนื่องจากพื้นที่ส่วนใหญ่ในเขตพื้นที่องค์การบริหารส่วนตำบล ภูแลนคาเป็นที่ดินเพื่อการเกษตรกรรม จึงจำเป็นต้องพัฒนาระบบคมนาคมขนส่งจัดระบบถนนเชื่อมโยงโครงข่ายระดับอำเภอ ตำบล และหมู่บ้าน และพัฒนาปรับปรุงถนนสู่พื้นที่เกษตร เพื่อความสะดวก รวดเร็วและเพิ่มความปลอดภัยในการคมนาคมขนส่ง

4. ด้านการสาธารณูปโภคและสาธารณูปการ

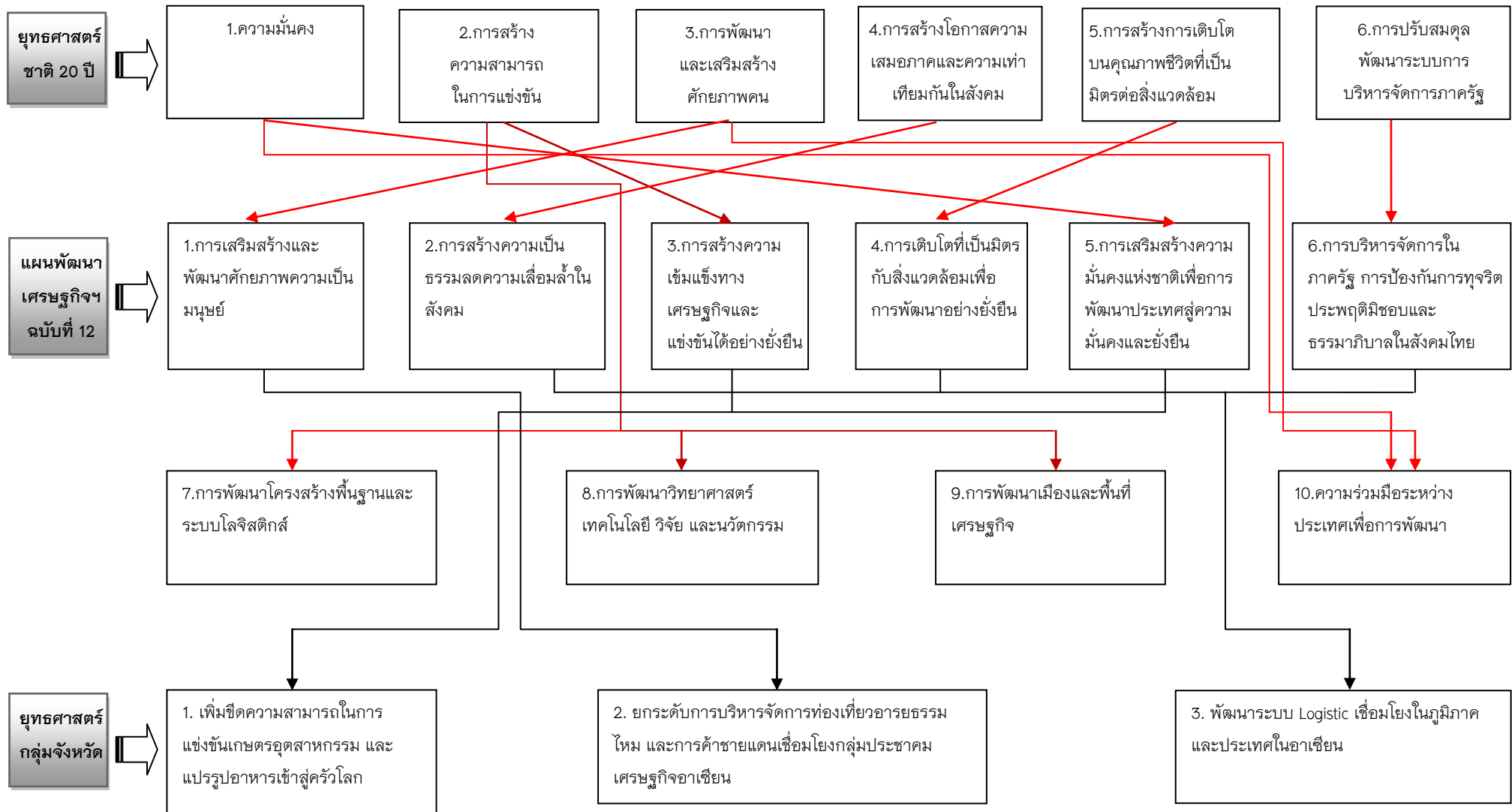
- ไฟฟ้า ขยายเขตไฟฟ้าสาธารณะ ติดตั้งและปรับปรุงซ่อมแซมไฟฟ้ารายทางสองข้างทางภายในหมู่บ้าน เพื่อให้มีแสงสว่างเพียงพอ เพื่อลดการเกิดอุบัติเหตุและเพิ่มความปลอดภัยในชีวิตและทรัพย์สิน

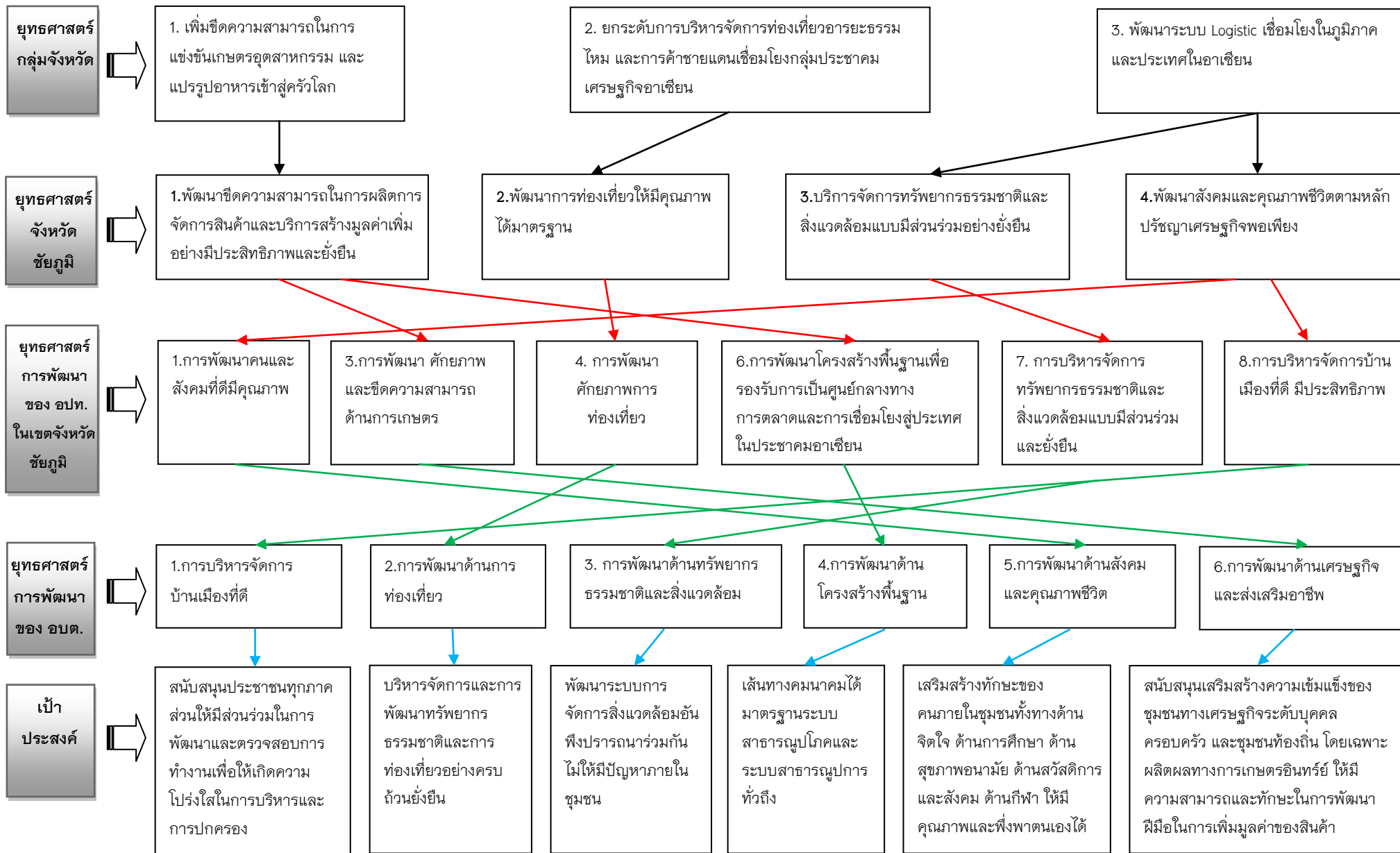
- ประปาหมู่บ้าน ขยายเขต และปรับปรุงซ่อมแซมระบบประปาหมู่บ้าน เพื่อให้มีน้ำประปาใช้ทั่วถึงทุกครัวเรือน และปรับปรุงคุณภาพน้ำที่ดีในการอุปโภคบริโภคและเพียงพอกับความ ต้องการของประชาชนในหมู่บ้าน

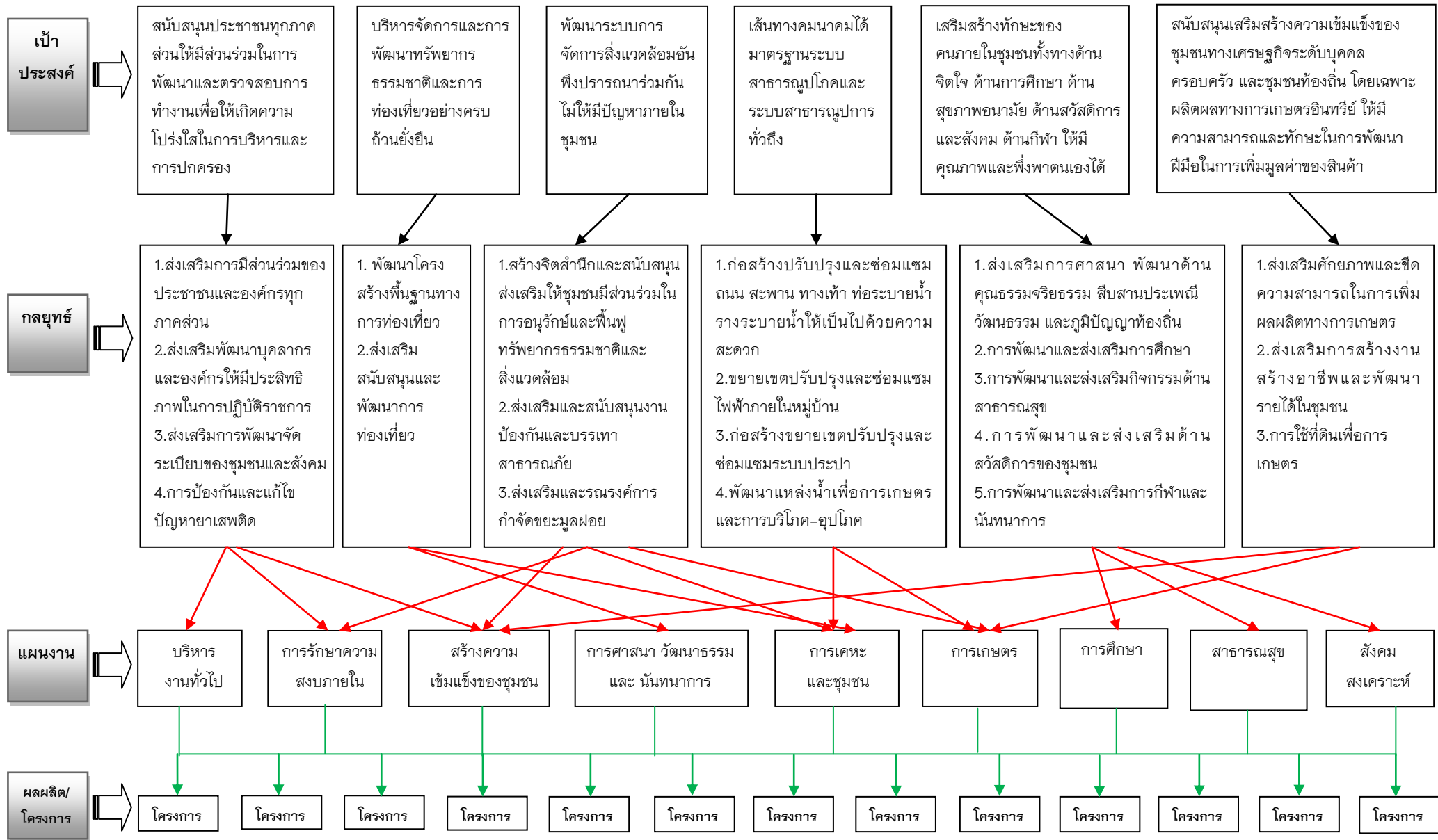
- แหล่งน้ำเพื่อการเกษตร และอุปโภคบริโภค จัดหาแหล่งน้ำเพื่อการเกษตร และอุปโภคบริโภค เช่น ก่อสร้างฝาย ขุดลอก ขุดขยายสระ เพื่อเพิ่มปริมาณการกักเก็บน้ำ

3.3 ความเชื่อมโยงยุทธศาสตร์การพัฒนาจังหวัดกับยุทธศาสตร์การพัฒนาขององค์การบริหารส่วนตำบลภูแลนคา

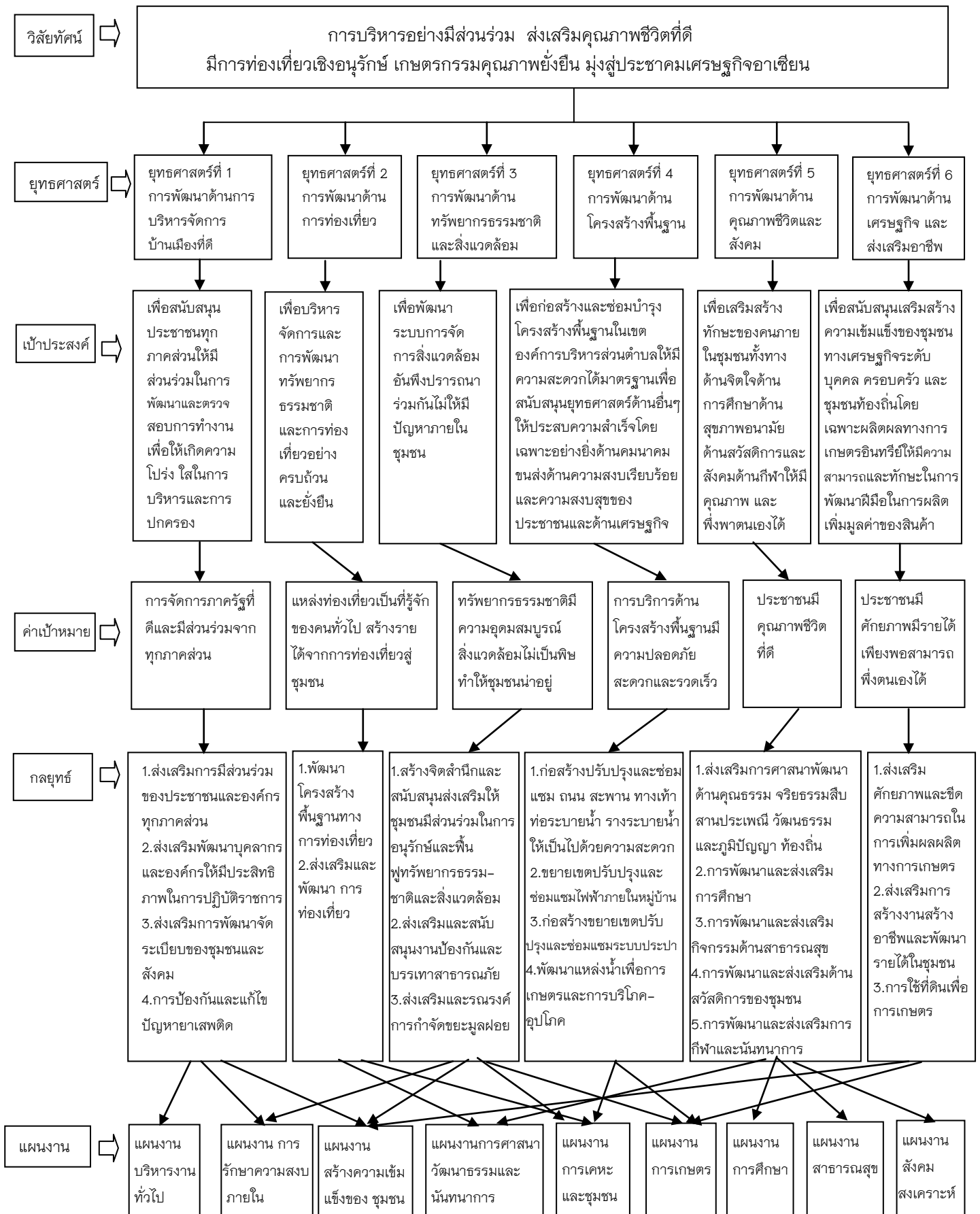
โครงสร้างความเชื่อมโยงแผนยุทธศาสตร์การพัฒนา (พ.ศ.2561-2564)







3.4 แผนผังยุทธศาสตร์ (Strategic map)



3.5 รายละเอียดแผนยุทธศาสตร์ องค์การบริหารส่วนตำบลภูแลนคา

ความเชื่อมโยง กับยุทธศาสตร์ จังหวัด	ยุทธศาสตร์ อปท.ในเขต จังหวัด	ยุทธศาสตร์ อปท.	เป้าประสงค์	ตัวชี้วัด ผลผลิต/โครงการ	ค่าเป้าหมาย				ความก้าวหน้า ของเป้าหมาย	กลยุทธ์	ผลผลิต/ โครงการ	หน่วยงาน รับผิดชอบ หลัก	หน่วย สนับสนุน
					61	62	63	64					
พัฒนาสังคม และคุณภาพ ชีวิตตามหลัก ปรัชญา เศรษฐกิจ พอเพียง	การบริหาร จัดการบ้าน เมืองที่ดีมี ประสิทธิภาพ	การพัฒนา ด้านการ บริหาร จัดการบ้าน เมืองที่ดี	สนับสนุน ประชาชนทุกภาค ส่วนให้มีส่วนร่วม ในการพัฒนาและ ตรวจสอบการ ทำงานเพื่อให้เกิด ความโปร่งใสใน การบริหารและ การปกครอง	จำนวนประชาชนที่มี ส่วนร่วมในกิจกรรม ต่างๆของ อปต.	3	6	9	12	ปีละ 3 โครงการ	1.ส่งเสริมการมี ส่วนร่วมของ ประชาชนและ องค์กรทุกภาคส่วน	-สนับสนุนการจัดทำ แผนพัฒนาหมู่บ้าน และประชาคม -ส่งเสริมให้ประชาชน และองค์กรเข้ามามี บทบาทและส่วนร่วม ในการพัฒนาท้องถิ่น -ส่งเสริมประชาธิปไตย ในทุกระดับ	สำนักปลัด	
				-จำนวนบุคลากรที่ ได้รับการส่งเสริม พัฒนาเพิ่มศักยภาพใน การปฏิบัติราชการ -ระดับผลการประเมิน ความพึงพอใจของ ประชาชนต่อการ ดำเนินงานของ อปต.	8	16	24	32	ปีละ 8 โครงการ	2.ส่งเสริมพัฒนา บุคลากรและ องค์กรให้มี ประสิทธิภาพใน การปฏิบัติราชการ	-สนับสนุนส่งเสริม เพิ่มความรู้ทักษะ ศักยภาพแก่บุคลากร องค์กรบริหารส่วน ตำบล -ส่งเสริมสนับสนุน ศักยภาพในการ บริหารจัดการ	สำนักปลัด	กองช่าง กองคลัง

ความเชื่อมโยง กับยุทธศาสตร์ จังหวัด	ยุทธศาสตร์ อปท.ในเขต จังหวัด	ยุทธศาสตร์ อปท.	เป้าประสงค์	ตัวชี้วัด ผลผลิต/โครงการ	ค่าเป้าหมาย				ความก้าวหน้า ของเป้าหมาย	กลยุทธ์	ผลผลิต/ โครงการ	หน่วยงาน รับผิดชอบ หลัก	หน่วย สนับสนุน
					61	62	63	64					
พัฒนาสังคม และคุณภาพ ชีวิตตามหลัก ปรัชญา เศรษฐกิจ พอเพียง	การบริหาร จัดการ บ้านเมือง ที่ดีมีประ สิทธิภาพ	การบริหาร จัดการบ้าน เมืองที่ดี	สนับสนุน ประชาชนทุกภาค ส่วนให้มีส่วนร่วม ในการพัฒนาและ ตรวจสอบการ ทำงานเพื่อให้เกิด ความโปร่งใสใน การบริหารและ การปกครอง	-ร้อยละของประชาชน มีความปลอดภัยใน ชีวิตและทรัพย์สิน -ร้อยละของประชาชนที่ มีความรู้ในระบบ ประชาธิปไตย	5	10	15	20	ปีละ 5 โครงการ	3.ส่งเสริมการ พัฒนาจัดระเบียบ ของชุมชนและ สังคม	-ส่งเสริมเพิ่ม ศักยภาพการดูแล รักษาความสงบความ ปลอดภัยภายใน ชุมชน -ส่งเสริมความรู้ เกี่ยวกับระบอบ ประชาธิปไตย -ส่งเสริมการจัด ระเบียบชุมชนสังคม	สำนักปลัด	กองช่าง
				-จำนวนผู้ค้าและผู้ เสพยาเสพติดลดลง	3	6	9	12	ปีละ 3 โครงการ	4. ป้องกันและ แก้ไขปัญหายาเสพ ติด	-ส่งเสริมสนับสนุน การป้องกันแก้ไข ปัญหายาเสพติด -สนับสนุนการบำบัด ฟื้นฟูผู้ติดยาเสพติด	สำนักปลัด	กอง สวัสดิการ สังคม

ความเชื่อมโยง กับยุทธศาสตร์ จังหวัด	ยุทธศาสตร์ อปท.ในเขต จังหวัด	ยุทธศาสตร์ อปท.	เป้าประสงค์	ตัวชี้วัด ผลผลิต/โครงการ	ค่าเป้าหมาย				ความก้าวหน้า ของเป้าหมาย	กลยุทธ์	ผลผลิต/ โครงการ	หน่วยงาน รับผิดชอบ หลัก	หน่วย สนับสนุน
					61	62	63	64					
พัฒนาการ ท่องเที่ยวให้มี คุณภาพได้ มาตรฐาน	การพัฒนา ศักยภาพการ ท่องเที่ยว	การพัฒนา ด้านการ ท่องเที่ยว	บริหารจัดการ และการพัฒนา ทรัพยากร ธรรมชาติและ การท่องเที่ยว อย่างครบถ้วน ยั่งยืน	จำนวนแหล่งท่องเที่ยว ที่ปรับปรุงแล้วเสร็จ และได้มาตรฐาน (มี ระบบสาธารณสุขโรค และความปลอดภัย)	2	4	8	10	ปีละ 2 โครงการ	1.พัฒนาโครงสร้าง พื้นฐานทางการ ท่องเที่ยว	-ก่อสร้างปรับปรุง ซ่อมแซมถนนเข้าสู่ แหล่งท่องเที่ยว -ขยายเขตไฟฟ้าสู่แห่ง ท่องเที่ยว -ก่อสร้างระบบ ประปาขยายเขต ประปาสู่แหล่ง ท่องเที่ยว -พัฒนาปรับปรุง แหล่งท่องเที่ยว	สำนักปลัด	กองช่าง
				จำนวนนักท่องเที่ยวที่ เพิ่มขึ้น	2	4	6	8	ปีละ 2 โครงการ	2.ส่งเสริม สนับสนุนและ พัฒนาการ ท่องเที่ยว	-ส่งเสริมการ ประชาสัมพันธ์การ ท่องเที่ยว -ส่งเสริมและ สนับสนุนการบริหาร จัดการการท่องเที่ยว	สำนักปลัด	

ความเชื่อมโยง กับยุทธศาสตร์ จังหวัด	ยุทธศาสตร์ อปท.ในเขต จังหวัด	ยุทธศาสตร์ อปท.	เป้าประสงค์	ตัวชี้วัด ผลผลิต/โครงการ	ค่าเป้าหมาย				ความก้าวหน้า ของเป้าหมาย	กลยุทธ์	ผลผลิต/ โครงการ	หน่วยงาน รับผิดชอบ หลัก	หน่วย สนับสนุน
					61	62	63	64					
บริหารจัดการ ทรัพยากร ธรรมชาติและ สิ่งแวดล้อมแบบ มีส่วนร่วมอย่าง ยั่งยืน	บริการจัดการ ทรัพยากร ธรรมชาติและ สิ่งแวดล้อม แบบมีส่วน ร่วมและยั่งยืน	การพัฒนา ด้านทรัพยากร ธรรมชาติและ สิ่งแวดล้อม	พัฒนาระบบ การจัดการ สิ่งแวดล้อมอัน พึงปรารถนา ร่วมกันไม่ให้มี ปัญหาภายใน ชุมชน	-จำนวนประชาชน ที่มีส่วนร่วมในการ อนุรักษ์ฟื้นฟู ทรัพยากรธรรมชาติ และสิ่งแวดล้อม	3	6	9	12	ปีละ 3 โครงการ	1.สร้างจิตสำนึก และส่งเสริมให้ ชุมชนมีส่วนร่วม ในการอนุรักษ์และ ฟื้นฟูทรัพยากร ธรรมชาติและสิ่ง แวดล้อม	-รณรงค์ส่งเสริมเพื่อ สร้างจิตสำนึกให้ ชุมชนเกิดความ ห่วงหาและอนุรักษ์ ทรัพยากรสิ่งแวด ล้อม -ส่งเสริมปลูกป่า เพิ่มพื้นที่สีเขียว -จัดตั้งธนาคาร ต้นไม้	สำนักปลัด	กองช่าง
				จำนวนกิจกรรม/ โครงการที่ดำเนิน การ	3	6	9	12	ปีละ 3 โครงการ	2.ส่งเสริมและ สนับสนุนงาน ป้องกันและ บรรเทาสาธารณ ภัย	งานป้องกันและ บรรเทาสาธารณภัย ทั่วไปและการดูแล ความปลอดภัยในชีวิต และทรัพย์สิน	สำนักปลัด	
				จำนวนขยะมูลฝอย ในชุมชน ลดลง	3	6	9	12	ปีละ 3 โครงการ	3.ส่งเสริมและ รณรงค์การกำจัด ขยะมูลฝอย	-ส่งเสริมสนับสนุน การกำจัดขยะครบ วงจร -รณรงค์สร้าง จิตสำนึกในการจำกัด ขยะมูลฝอย	สำนักปลัด	กองช่าง

ความเชื่อมโยง กับยุทธศาสตร์ จังหวัด	ยุทธศาสตร์ อปท.ในเขต จังหวัด	ยุทธศาสตร์ อปท.	เป้าประสงค์	ตัวชี้วัดผลผลิต/ โครงการ	ค่าเป้าหมาย				ความก้าว หน้าของ เป้าหมาย	กลยุทธ์	ผลผลิต/ โครงการ	หน่วยงาน รับผิดชอบ หลัก	หน่วย สนับสนุน
					61	62	63	64					
พัฒนาขีดความสามารถในการ ผลิตการจัดการ สินค้าและบริการ สร้างมูลค่าเพิ่ม อย่างมีระสิทธิ ภาพและยั่งยืน	การพัฒนา โครงสร้างพื้นฐานเพื่อรองรับการเป็น ศูนย์กลางทางการตลาดและการเชื่อมโยงสู่ ประเทศใน อาเซียน	การพัฒนา ด้านโครงสร้าง พื้นฐาน	เส้นทางคมนาคมได้ มาตรฐานระบบ สาธารณูปโภค ทั่วถึง	จำนวนถนน สะพาน ท่อระบายน้ำ ราง ระบายน้ำที่ได้ มาตรฐานเพิ่มขึ้น	20	40	60	80	ปีละ 20 โครงการ	1.การก่อสร้าง ปรับปรุงและ ซ่อมแซม ถนน สะพาน ทางเท้า ท่อระบายน้ำ รางระบายน้ำให้ เป็นไปด้วยความ สะดวก	-ก่อสร้างถนน คสล. ภายในหมู่บ้าน, ตำบล -ก่อสร้างถนนลาด ยางเชื่อมระหว่าง หมู่บ้าน, ตำบล -ก่อสร้าง ปรับปรุง ซ่อมแซมถนนลูกรัง ภายในหมู่บ้าน, ตำบล -ก่อสร้าง ปรับปรุง ซ่อมแซมถนนดิน ภายในหมู่บ้าน, ตำบล -ก่อสร้าง ปรับปรุง ซ่อมแซม สะพาน	กองช่าง	อบจ.
				-จำนวนครัวเรือนที่ มีไฟฟ้าใช้เพิ่มขึ้น -เพิ่มความส่อง สว่างภายในหมู่บ้าน	5	10	15	20	ปีละ 5 โครงการ	2.การขยายเขต ปรับปรุงและ ซ่อมแซมไฟฟ้า ภายในหมู่บ้าน	-ขยายเขตไฟฟ้า ภายในหมู่บ้าน -ติดตั้ง ปรับปรุง ซ่อมแซมไฟฟ้า สาธารณะภายใน หมู่บ้าน	กองช่าง	การไฟฟ้า

ความเชื่อมโยง กับยุทธศาสตร์ จังหวัด	ยุทธศาสตร์ อปท. ในเขต จังหวัด	ยุทธศาสตร์ อปท.	เป้าประสงค์	ตัวชี้วัดผลผลิต/ โครงการ	ค่าเป้าหมาย				ความก้าวหน้า ของเป้าหมาย	กลยุทธ์	ผลผลิต/ โครงการ	หน่วยงาน รับผิดชอบ หลัก	หน่วย สนับสนุน
					61	62	63	64					
พัฒนาขีดความสามารถในการ ผลิตการจัดการ สินค้าและบริการ สร้างมูลค่าเพิ่ม อย่างมีระสิทธิ ภาพและยั่งยืน	การพัฒนา โครงสร้างพื้นฐานเพื่อ รองรับ การเป็นศูนย์ กลางทางการ ตลาดและการ เชื่อมโยงสู่ประ เทศในประชา คมอาเซียน	การพัฒนา ด้านโครงสร้าง พื้นฐาน	เส้นทางคมนาคมได้ มาตรฐานระบบ สาธารณูปโภคทั่วถึง	จำนวนครัวเรือน ที่มีน้ำประปาใช้ เพิ่มขึ้น	5	10	15	20	ปีละ 5 โครงการ	3.การก่อสร้าง ขยายเขตและ ปรับปรุงซ่อม แซมระบบประปา	-ขยายเขตน้ำ ประปาภายใน หมู่บ้าน -ก่อสร้างระบบ ประปาหมู่บ้าน -ปรับปรุงซ่อมแซม ระบบประปาหมู่บ้าน -ก่อสร้าง ปรับปรุง ซ่อมแซมถึงฟักน้ำ	กองช่าง	
				ปริมาณน้ำเพื่อ การเกษตรและ อุปโภคบริโภค เพิ่มขึ้น	5	10	15	20	ปีละ 5 โครงการ	4.การพัฒนา แหล่งน้ำเพื่อ การเกษตรและ การบริโภค- อุปโภค	-ก่อสร้าง ปรับปรุง ซ่อมแซมฝาย -ขุดเจาะ ปรับปรุง ซ่อมแซมบ่อบาดาล -ก่อสร้างคลองส่งน้ำ เพื่อการเกษตร -ขุดลอก ขยายอ่าง เก็บน้ำลำห้วย/คลอง -กำจัดวัชพืชแหล่ง เก็บน้ำ -ก่อสร้างสถานีสูบ น้ำเพื่อการเกษตร	กองช่าง	สำนักปลัด

ความเชื่อมโยง กับยุทธศาสตร์ จังหวัด	ยุทธศาสตร์ อปท.ในเขต จังหวัด	ยุทธศาสตร์ อปท.	เป้าประสงค์	ตัวชี้วัดผลผลิต/ โครงการ	ค่าเป้าหมาย				ความก้าวหน้า ของเป้าหมาย	กลยุทธ์	ผลผลิต/ โครงการ	หน่วยงาน รับผิดชอบ หลัก	หน่วย สนับสนุน
					61	62	63	64					
พัฒนาลังคมและ คุณภาพชีวิตตาม หลักปรัชญา เศรษฐกิจพอเพียง	การพัฒนา คนและสังคม ที่มีคุณภาพ	การพัฒนา ด้านสังคม และคุณภาพ ชีวิต	เสริมสร้างทักษะ ของคนภายใน ชุมชนทั้งทางด้าน จิตใจ ด้านการ ศึกษา ด้านสุขภาพ อนามัย ด้าน สวัสดิการและ สังคม ด้านกีฬาให้ มีคุณภาพและ พึ่งพาตนเองได้	จำนวนโครงการ/ กิจกรรมด้านงาน รัฐพิธี ศาสนา ประเพณี วัฒนธรรมและภูมิ ปัญญาท้องถิ่น ที่ดำเนินการ	8	16	24	32	ปีละ 8 โครงการ	1.ส่งเสริมการ ศาสนา พัฒนา ด้านคุณธรรม จริยธรรม สืบ สานประเพณี วัฒนธรรมและ ภูมิปัญญาท้องถิ่น	-ส่งเสริมอนุรักษ์ ประเพณี วัฒนธรรม ภูมิปัญญาท้องถิ่น -รณรงค์สร้างจิต สำนึกและอบรมให้ความ รู้ด้านคุณธรรมจริยธรรม	กองการ ศึกษา	สำนักปลัด กอง สวัสดิการ สังคม
				จำนวนเด็กเล็ก และเด็กนักเรียนที่ ได้รับการศึกษาที่ มีคุณภาพได้ มาตรฐานตาม เกณฑ์ที่กำหนด	5	10	15	20	ปีละ 5 โครงการ	2.การพัฒนา และส่งเสริม การศึกษา	-ส่งเสริมพัฒนาศักยภาพ ทางการศึกษาแก่ บุคลากรทางการศึกษา เด็กเล็กและนักเรียน -สนับสนุนอาหาร กลางวันและอาหาร เสริม(นม) แก่เด็ก เล็กและเด็กนักเรียน -ก่อสร้างปรับปรุงศูนย์ พัฒนาเด็กเล็ก	กองการ ศึกษา	กองช่าง

ความเชื่อมโยง กับยุทธศาสตร์ จังหวัด	ยุทธศาสตร์ อปท.ในเขต จังหวัด	ยุทธศาสตร์ อปท.	เป้าประสงค์	ตัวชี้วัดผลผลิต/ โครงการ	ค่าเป้าหมาย				ความก้าวหน้า ของเป้าหมาย	กลยุทธ์	ผลผลิต/ โครงการ	หน่วยงาน รับผิดชอบ หลัก	หน่วย สนับสนุน
					61	62	63	64					
พัฒนาสังคมและ คุณภาพชีวิตตาม หลักปรัชญา เศรษฐกิจพอเพียง	การพัฒนา คนและสังคม ที่มีคุณภาพ	การพัฒนา ด้านสังคม และคุณภาพ ชีวิต	เสริมสร้างทักษะ ของคนภายใน ชุมชนทั้งทางด้าน จิตใจ ด้าน การศึกษา ด้าน สุขภาพอนามัย ด้านสวัสดิการและ สังคม ด้านกีฬาให้ มีคุณภาพและ พึ่งพาตนเองได้	-จำนวนประชาชน ที่มีสุขภาพร่างกาย แข็งแรงเพิ่มขึ้น -จำนวนผู้ป่วยจาก โรคติดต่อลดลง	5	10	15	20	ปีละ 5 โครงการ	3.การพัฒนาและ ส่งเสริม กิจกรรมด้าน สาธารณสุข	-สนับสนุนกองทุน หลักประกันสุขภาพ -ส่งเสริมและสนับสนุน สาธารณสุข มูลฐาน -ป้องกันควบคุม โรคติดต่อ/ไม่ติดต่อ และกำจัดพาหะนำ โรคในชุมชน	สำนักปลัด	
				จำนวนประชาชน ผู้สูงอายุ ผู้ด้อย โอกาส ผู้พิการ ได้รับสวัสดิการและ มีคุณภาพชีวิตที่ดี ขึ้น	4	8	12	16	ปีละ 4 โครงการ	4.การพัฒนา และส่งเสริมด้าน สวัสดิการของ ชุมชน	-ส่งเสริมและสนับสนุน กิจกรรมผู้สูง อายุ/ผู้พิการ/กลุ่ม สตรี/แม่บ้าน/อสม. -ช่วยเหลือ สงเคราะห์ผู้สูงอายุ ผู้พิการ ผู้ป่วยเอดส์ และผู้ด้อยโอกาส -สนับสนุนกองทุน สวัสดิการชุมชน	กองสวัสดิการ สังคม	

ความเชื่อมโยง กับยุทธศาสตร์ จังหวัด	ยุทธศาสตร์ อปท. ในเขต จังหวัด	ยุทธศาสตร์ อปท.	เป้าประสงค์	ตัวชี้วัดผลผลิต/ โครงการ	ค่าเป้าหมาย				ความก้าวหน้า ของเป้าหมาย	กลยุทธ์	ผลผลิต/ โครงการ	หน่วยงาน รับผิดชอบ หลัก	หน่วย สนับสนุน
					61	62	63	64					
พัฒนาสังคมและ คุณภาพชีวิตตาม หลักปรัชญา เศรษฐกิจพอเพียง	การพัฒนาคน และสังคมที่มี คุณภาพ	การพัฒนา ด้านสังคม และคุณภาพ ชีวิต	สนับสนุนเสริมสร้าง ความเข้มแข็งของ ชุมชนทาง เศรษฐกิจระดับ บุคคล ครอบครัว และชุมชนท้องถิ่น โดยเฉพาะผลิตผล ทางการเกษตร อินทรีย์ ให้มี ความสามารถและ ทักษะในการพัฒนา ฝีมือในการเพิ่ม มูลค่าของสินค้า	จำนวนประชาชน ที่ได้รับการออก กำลังกายมี สุขภาพ แข็งแรงห่างไกล ยาเสพติดเพิ่มขึ้น	4	8	12	16	ปีละ 4 โครงการ	5.การพัฒนา และส่งเสริม การกีฬาและ นันทนาการ	-สนับสนุนอุปกรณ์ กีฬาแก่หมู่บ้าน/ โรงเรียนในตำบล -ก่อสร้างลานกีฬา/ สวนสุขภาพประจำ หมู่บ้าน/ตำบล -สนับสนุนการแข่งขัน กีฬาเยาวชน ประชาชน/โรงเรียน ตำบลภูแลนคา และ กีฬา อบต.สัมพันธ์ -ส่งเสริมพัฒนาเพิ่ม ศักยภาพทางการ กีฬา	กองการ ศึกษา	กองช่าง

ความเชื่อมโยง กับยุทธศาสตร์ จังหวัด	ยุทธศาสตร์ อปท.ในเขต จังหวัด	ยุทธศาสตร์ อปท.	เป้าประสงค์	ตัวชี้วัด ผลผลิต/โครงการ	ค่าเป้าหมาย				ความก้าวหน้า ของเป้าหมาย	กลยุทธ์	ผลผลิต/ โครงการ	หน่วยงาน รับผิดชอบ หลัก	หน่วย สนับสนุน
					60	61	62	63					
พัฒนาขีดความสามารถในการ ผลิตการจัดการ สินค้าและบริการ สร้างมูลค่าเพิ่ม อย่างมี ประสิทธิภาพ และยั่งยืน	การพัฒนา ศักยภาพและขีด ความสามารถ ด้านการเกษตร	การพัฒนา ด้านเศรษฐกิจ และส่งเสริม อาชีพ	สนับสนุน เสริมสร้างความ เข้มแข็งของ ชุมชนทาง เศรษฐกิจระดับ บุคคล ครอบครัว และชุมชน ท้องถิ่น โดยเฉพาะ ผลิตผลทาง การเกษตร อินทรีย์ ให้มี ความสามารถ และทักษะในการ พัฒนาฝีมือใน การเพิ่มมูลค่า ของสินค้า	จำนวนผลผลิตทาง การเกษตรไร่เพิ่ม ขึ้น	4	8	12	16	ปีละ 4 โครงการ	1.ส่งเสริมศักยภาพ และขีดความสามารถ ในการเพิ่มผลผลิตทาง การเกษตร	-สนับสนุน ศบกด. -ส่งเสริมสนับสนุน หมู่บ้านเศรษฐกิจ พอเพียง -พัฒนาส่งเสริม การประกอบอาชีพ เกษตรกรรม -สนับสนุนการลด ต้นทุน/เพิ่มผลผลิต ทางการเกษตร	สำนักปลัด	
				จำนวนรายได้ของ ครัวเรือนเพิ่มขึ้น	2	4	6	8	ปีละ 2 โครงการ	2.ส่งเสริมอาชีพและ พัฒนารายได้ในชุมชน	-ส่งเสริมสนับสนุน กลุ่มอาชีพ -จัดให้มีตลาดซื้อ ขายสินค้าประจำ ตำบล	กอง สวัสดิการ สังคม	สำนักปลัด
				ดินที่ใช้ทำการ เกษตรมีความอุดม สมบูรณ์เพิ่มขึ้น	2	4	6	8	ปีละ 2 โครงการ	3.การใช้ที่ดิน เพื่อการเกษตร	-ส่งเสริมการปลูก หมุนเวียนพืชบำรุง ดิน -ส่งเสริมการไถกลบ ตอฟางแทนการเผา -รณรงค์ส่งเสริม การใช้ปุ๋ยอินทรีย์	สำนักปลัด	

ส่วนที่ 4

การนำแผนพัฒนาท้องถิ่นสี่ปี (พ.ศ.2561-2564) ไปสู่การปฏิบัติ

1. แผนงานและยุทธศาสตร์การพัฒนา

ที่	ยุทธศาสตร์	ด้าน	แผนงาน	หน่วยงาน รับผิดชอบหลัก	หน่วยงาน สนับสนุน
1	การพัฒนาด้าน การบริหารจัดการ บ้านเมืองที่ดี	บริหารงานทั่วไป	บริหารงานทั่วไป	สำนักปลัด	
			การรักษาความ สงบภายใน	สำนักปลัด	กองช่าง
			สร้างความ เข้มแข็งของชุมชน	สำนักปลัด	กองสวัสดิการ สังคม
2	การพัฒนาด้าน การท่องเที่ยว	ด้านบริการชุมชน และสังคม	การศาสนาวัฒนา ธรรมและ นันทนาการ	สำนักปลัด	กองช่าง
		ด้านการเศรษฐกิจ	อุตสาหกรรมและ การโยธา	สำนักปลัด	กองช่าง
3	การพัฒนา ด้านทรัพยากร ธรรมชาติและ สิ่งแวดล้อม	บริหารงานทั่วไป	การรักษาความ สงบภายใน	สำนักปลัด	
		บริการชุมชนและ สังคม	เคหะและชุมชน	สำนักปลัด	กองช่าง
			สร้างความ เข้มแข็งของชุมชน	สำนักปลัด	
		การเศรษฐกิจ	การเกษตร	สำนักปลัด	กองช่าง
4	การพัฒนาด้าน โครงสร้างพื้นฐาน	บริการชุมชนและ สังคม	เคหะและชุมชน	กองช่าง	
		การเศรษฐกิจ	อุตสาหกรรมและ การโยธา	กองช่าง	

ที่	ยุทธศาสตร์	ด้าน	แผนงาน	หน่วยงาน รับผิดชอบหลัก	หน่วยงาน สนับสนุน
5	การพัฒนาด้าน สังคมและ คุณภาพชีวิต	บริการชุมชนและ สังคม	การศึกษา	กองการศึกษา ศาสนาและ วัฒนธรรม	
			สาธารณสุข	สำนักปลัด	กองสวัสดิการ สังคม
			สังคมสงเคราะห์	กองสวัสดิการ และสังคม	
			การศาสนา วัฒนธรรมและ นันทนาการ	กองการศึกษา ศาสนาและ วัฒนธรรม	
6	การพัฒนาด้าน เศรษฐกิจและ ส่งเสริมอาชีพ	บริการชุมชนและ สังคม	สร้างความ เข้มแข็งของชุมชน	สำนักปลัด	กองสวัสดิการ สังคม
		การเศรษฐกิจ	การเกษตร	สำนักปลัด	

บัญชีสรุปโครงการพัฒนา
แผนพัฒนาสี่ปี (พ.ศ.2561 - 2564)

องค์การบริหารส่วนตำบลภูแลนคา อำเภอบ้านเขว้า จังหวัดชัยภูมิ

ยุทธศาสตร์	ปี 2561		ปี 2562		ปี 2563		ปี 2564		รวม 4 ปี	
	จำนวนโครงการ	งบประมาณ (บาท)	จำนวนโครงการ	งบประมาณ (บาท)	จำนวนโครงการ	งบประมาณ (บาท)	จำนวนโครงการ	งบประมาณ (บาท)	จำนวนโครงการ	งบประมาณ (บาท)
1. การพัฒนาด้านการบริหารจัดการบ้านเมืองที่ดี										
1.1 แผนงาน บริหารงานทั่วไป	23	7,090,000	23	6,790,000	23	6,790,000	23	6,790,000	92	27,460,000
1.2 แผนงาน รักษาความสงบภายใน	13	920,000	13	920,000	13	920,000	13	920,000	52	3,680,000
1.3 แผนงาน สร้างความเข้มแข็งของชุมชน	13	990,000	9	990,000	9	990,000	9	990,000	52	3,960,000
รวม	49	9,000,000	49	8,700,000	49	8,700,000	49	8,700,000	196	35,100,000
2. การพัฒนาด้านการท่องเที่ยว										
2.1 แผนงาน การเคหะและชุมชน	9	2,650,000	9	2,650,000	9	2,650,000	9	2,650,000	36	10,600,000
2.2 แผนงาน การศาสนา วัฒนธรรม และนันทนาการ	1	270,000	1	270,000	1	270,000	1	270,000	4	1,080,000
รวม	10	2,920,000	10	2,920,000	10	2,920,000	10	2,920,000	40	11,680,000
3. การพัฒนาด้านทรัพยากรธรรมชาติและสิ่งแวดล้อม										
3.1 แผนงาน รักษาความสงบภายใน	3	95,000	3	95,000	3	95,000	3	95,000	12	380,000
3.2 แผนงาน เคหะและชุมชน	6	4,330,000	6	4,330,000	6	4,330,000	6	4,330,000	24	17,320,000
3.3 แผนงานสร้างความเข้มแข็งของชุมชน	2	150,000	2	150,000	2	150,000	2	150,000	8	600,000
3.4 แผนงาน การเกษตร	6	350,000	6	350,000	6	350,000	6	350,000	24	14,000,000
รวม	17	4,925,000	17	4,925,000	17	4,925,000	17	4,925,000	68	19,700,000

ยุทธศาสตร์	ปี 2561		ปี 2562		ปี 2563		ปี 2564		รวม 4 ปี	
	จำนวนโครงการ	งบประมาณ (บาท)	จำนวนโครงการ	งบประมาณ (บาท)	จำนวนโครงการ	งบประมาณ (บาท)	จำนวนโครงการ	งบประมาณ (บาท)	จำนวนโครงการ	งบประมาณ (บาท)
4. การพัฒนาด้านโครงสร้างพื้นฐาน										
4.1 แผนงาน เเคะและชุมชน	171	27,994,500	171	27,994,500	171	27,994,500	171	27,994,500	684	111,978,000
4.2 แผนงาน การเกษตร	49	11,850,000	49	11,850,000	49	11,850,000	49	11,850,000	196	47,400,000
รวม	220	39,844,500	220	39,844,500	220	39,844,500	220	39,844,500	880	159,378,000
5. การพัฒนาด้านสังคมและคุณภาพชีวิต										
5.1 แผนงาน การศึกษา	17	5,655,000	17	5,655,000	17	5,655,000	17	5,655,000	68	22,620,000
5.2 แผนงาน สาธารณสุข	6	525,200	6	525,200	6	525,200	6	525,200	24	2,100,800
5.3 แผนงานสังคมสงเคราะห์	8	620,000	8	620,000	8	620,000	8	620,000	48	2,480,000
5.4 แผนงานการศาสนา วัฒนธรรมและนันทนาการ	15	1,512,000	15	1,512,000	15	1,512,000	15	1,512,000	60	6,048,000
5.5 แผนงานงบกลาง	5	6,862,000	5	6,862,000	5	6,862,000	5	6,862,000	20	27,448,000
รวม	51	15,174,200	51	15,174,200	51	15,174,200	51	15,174,200	204	60,696,800
6. การพัฒนาด้านเศรษฐกิจและส่งเสริมอาชีพ										
6.1 แผนงาน สร้างความเข้มแข็งของชุมชน	8	1,000,000	8	1,000,000	8	1,000,000	8	1,000,000	32	4,000,000
6.2 แผนงาน การเกษตร	8	500,000	8	500,000	8	500,000	8	500,000	32	2,000,000
รวม	16	1,500,000	16	1,500,000	16	1,500,000	16	1,500,000	64	6,000,000
รวมทั้งสิ้น	363	73,363,700	363	73,063,700	363	73,063,700	363	73,063,700	1,452	292,554,800

4.2 บัญชีโครงการพัฒนา

รายละเอียดโครงการพัฒนา
แผนพัฒนาท้องถิ่นสี่ปี (พ.ศ.2561 – 2564)
สำหรับองค์การปกครองส่วนท้องถิ่นดำเนินการ
องค์การบริหารส่วนตำบลภูแลนคา อำเภอบ้านเขว้า จังหวัดชัยภูมิ

- ยุทธศาสตร์จังหวัด ยุทธศาสตร์ที่ 4 พัฒนาสังคมและคุณภาพชีวิตตามหลักปรัชญาเศรษฐกิจพอเพียง
- ยุทธศาสตร์การพัฒนาของ อปท.ในเขตจังหวัด ยุทธศาสตร์ที่ 8 การบริหารจัดการบ้านเมืองที่ดี มีประสิทธิภาพ
1. ยุทธศาสตร์การพัฒนาด้านการบริหารจัดการบ้านเมืองที่ดี

1.1 แผนงาน บริหารงานทั่วไป

ที่	โครงการ	วัตถุประสงค์	เป้าหมาย (ผลผลิตของ โครงการ)	งบประมาณและที่ผ่านมา				ตัวชี้วัด (KPI)	ผลที่คาดว่าจะ ได้รับ	หน่วยงาน รับผิดชอบ หลัก
				2561	2562	2563	2564			
1.	โครงการพัฒนา ศักยภาพกลุ่มเยาวชน ตำบลภูแลนคา	เพื่อพัฒนาศักยภาพกลุ่ม เยาวชนตำบลภูแลนคา	เยาวชน (อายุ 18-25ปี) จำนวน 1 กลุ่ม	50,000	50,000	50,000	50,000	ร้อยละของเยาวชน ที่ได้รับการพัฒนา เพิ่มประสิทธิภาพ	เยาวชนได้รับองค์ ความรู้ที่เหมาะสม ในการดำรงชีวิต	สำนักปลัด
2.	โครงการจัดงานรัฐพิธี ต่างๆ	เพื่อให้ประชาชน ผู้บริหาร สมาชิก อบต. พนักงานส่วน ตำบลและพนักงานจ้างมี ส่วนร่วมและเกิดจิตสำนึก รักเทิดทูนสถาบัน พระมหากษัตริย์	3 ครั้ง	50,000	50,000	50,000	50,000	จำนวนโครงการที่ ดำเนินการ	ประชาชน ผู้บริหาร สมาชิก อบต.มีจิต สำนึกรักและเทิด ทูนสถาบันพระมหา กษัตริย์	สำนักปลัด กอง สวัสดิการ

ที่	โครงการ	วัตถุประสงค์	เป้าหมาย (ผลผลิตของ โครงการ)	งบประมาณและที่ผ่านมา				ตัวชี้วัด (KPI)	ผลที่คาดว่าจะ ได้รับ	หน่วยงาน รับผิดชอบ หลัก
				2561	2562	2563	2564			
3.	โครงการจัดหาครุภัณฑ์ สำหรับใช้ในสำนักงานที่ ทำการ อบต.	เพื่อเพิ่มประสิทธิภาพและ ประสิทธิผลในการ ปฏิบัติงานของพนักงาน เจ้าหน้าที่ในการให้บริการ ประชาชน	-ตู้เหล็ก 2 บานเลื่อน -ตู้เหล็ก 2 บานปิด มือจับชนิดปิด -ตู้เหล็กเก็บแบบฟอร์ม ขนาด15ลิ้นชัก -เก้าอี้สำนักงาน -เก้าอี้พลาสติก -โต๊ะทำงานระดับ1-3 -เครื่องดูดฝุ่นขนาด 25 ลิตร -เครื่องพิมพ์ดีด -Note Book -เครื่องพิมพ์ชนิด สี-ขาวดำ -เต็นท์ผ้าใบ 2 ช่อง ขนาด 4x8 เมตร -โต๊ะคอมพิวเตอร์ -เครื่องคอมพิวเตอร์ -ชุด Slump test (ชุดทดสอบค่ายวบตัวของคอนกรีต)	250,000	250,000	250,000	250,000	จำนวนครุภัณฑ์	การปฏิบัติงานของ พนักงานเจ้าหน้าที่ มีประสิทธิภาพ มากขึ้น	สำนักปลัด กองคลัง กองช่าง กองการศึกษา กองสวัสดิการฯ

ที่	โครงการ	วัตถุประสงค์	เป้าหมาย (ผลผลิตของ โครงการ)	งบประมาณและที่ผ่านมา				ตัวชี้วัด (KPI)	ผลที่คาดว่าจะ ได้รับ	หน่วยงาน รับผิดชอบ หลัก
				2561	2562	2563	2564			
4.	โครงการเลือกตั้ง ผู้บริหาร/สมาชิกสภา อบต.	เพื่อเลือกตั้งกรณีครบ วาระ/เลือกตั้งซ่อม กรณี ลาออกหรือเสียชีวิต	- ผู้บริหาร 1 คน - ส.อบต. 16 คน	350,000	50,000	50,000	50,000	จำนวนผู้บริหาร/ สมาชิก อบต.ที่ ได้รับการเลือกตั้ง	มีผู้บริหาร และ ผู้ตรวจสอบที่ดีมี คุณธรรม	สำนักปลัด
5.	โครงการจ้างเหมา บริการ	เพื่อจ่ายเป็นค่าจ้างเหมา บริการให้ผู้รับจ้างทำการอย่าง ใดอย่างหนึ่ง ซึ่งมีใช้เป็นการ ประกอบตัดแปลง ต่อเติม ครุภัณฑ์หรือสิ่งก่อสร้างและ อยู่ในความรับผิดชอบของผู้ รับจ้าง	- รพก. - ตัวแทน ประชาคมตรวจ รับงานจ้าง	80,000	80,000	80,000	80,000	ผลสำเร็จของงาน	เพื่อรองรับภารกิจ ของ อบต.ที่เพิ่มขึ้น	สำนักปลัด กองช่าง
6.	โครงการฝึกอบรม/สัมมนา /ศึกษาดูงานพัฒนา ศักยภาพคณะผู้บริหาร สมาชิก อบต.พนักงานส่วน ตำบล และพนักงานจ้าง	เพื่อเพิ่มขีดความสามารถ และศักยภาพของบุคลากร	คณะผู้บริหาร สมาชิก อบต. พนักงานส่วนตำบล พนักงานจ้าง	400,000	400,000	400,000	400,000	ร้อยละของบุคลากร ที่มีศักยภาพและ ความสามารถใน การปฏิบัติงาน	บุคลากรมี ศักยภาพรองรับ การปฏิบัติงาน	สำนักปลัด
7.	โครงการฝึกอบรม คุณธรรมจริยธรรม	เพื่ออบรมคุณธรรม จริยธรรมสำหรับผู้บริหาร สมาชิก อบต.พนักงานส่วน ตำบลและพนักงานจ้าง	คณะผู้บริหาร สมาชิก อบต. พนักงานส่วนตำบล พนักงานจ้าง	30,000	30,000	30,000	30,000	ร้อยละของเข้าร่วม ฝึกอบรมมีคุณธรรม จริยธรรมในการ ปฏิบัติตัวมากขึ้น	คณะผู้บริหาร สมาชิก อบต.พนักงาน ส่วนตำบล พนักงาน จ้างมีคุณธรรม จริยธรรมมากขึ้น	สำนักปลัด

ที่	โครงการ	วัตถุประสงค์	เป้าหมาย (ผลผลิตของ โครงการ)	งบประมาณและที่ผ่านมา				ตัวชี้วัด (KPI)	ผลที่คาดว่าจะ ได้รับ	หน่วยงาน รับผิดชอบ หลัก
				2561	2562	2563	2564			
8.	โครงการก่อสร้างโรงจอดรถที่ทำการ อบต.	เพื่อจัดสถานที่สำหรับจอดรถของ อบต.และประชาชนผู้มาติดต่อราชการ	โรงจอดรถ 1 หลัง	600,000	600,000	600,000	600,000	โรงจอดรถ 1 หลัง	มีสถานที่สำหรับ จอดรถที่ทำการ อบต.และประชาชน ผู้มาติดต่อราชการ	กองช่าง
9.	โครงการปรับปรุง ภูมิทัศน์ที่ทำการ อบต. ภูแลนคา	เพื่อปรับปรุงภูมิทัศน์บริเวณ สำนักงานที่ทำการ อบต. ภูแลนคาให้เป็นระเบียบ เรียบร้อย น่าอยู่	ปรับปรุงภูมิทัศน์ บริเวณที่ทำการ อบต.	400,000	400,000	400,000	400,000	ร้อยละของที่ทำ การ อบต.ได้รับ การปรับปรุงภูมิทัศน์ ให้น่าอยู่	ที่ทำการ อบต.มี ภูมิทัศน์ที่ดูน่าอยู่ สะอาดเป็นระเบียบ เรียบร้อย	สำนักปลัด กองช่าง
10.	โครงการก่อสร้างป้ายชื่อ ที่ทำการ อบต.	เพื่อก่อสร้างป้ายชื่อที่ทำ การ อบต.	ป้ายชื่อที่ทำการ อบต.ภูแลนคา	200,000	200,000	200,000	200,000	ป้ายชื่อที่ทำการ อบต.	มีป้ายชื่อ อบต. บอกตำแหน่งที่ทำ การ อบต.ชัดเจน	สำนักปลัด กองช่าง
11.	โครงการตกแต่งห้อง ประชุมสภา อบต.ภูแลน คา	เพื่อตกแต่งห้องประชุม สภา อบต.ให้เป็นระเบียบ เหมาะแก่การใช้งาน	ปรับปรุงห้องประชุม สภา	200,000	200,000	200,000	200,000	ร้อยละของห้อง ประชุมสภาได้รับ การปรับปรุงตกแต่ง ให้ดีขึ้น	ห้องประชุมสภา ได้รับการปรับปรุง ตกแต่งให้เหมาะแก่ การใช้งานมากขึ้น	สำนักปลัด กองช่าง
12.	โครงการขยายเขต ประปาเข้าที่ทำการ อบต.ภูแลนคา	เพื่อให้ที่ทำการ อบต.มีน้ำ ใช้สำหรับอุปโภคบริโภค	ขยายเขตประปาเข้าที่ ทำการ อบต.ภูแลนคา	300,000	300,000	300,000	300,000	ขยายเขตประปาสู่ ที่ทำการ อบต.1 แห่ง	ที่ทำการ อบต.มีน้ำ ประปาใช้สำหรับ อุปโภคบริโภค	กองช่าง

ที่	โครงการ	วัตถุประสงค์	เป้าหมาย (ผลผลิตของ โครงการ)	งบประมาณและที่ผ่านมา				ตัวชี้วัด (KPI)	ผลที่คาดว่าจะ ได้รับ	หน่วยงาน รับผิดชอบ หลัก
				2561	2562	2563	2564			
13.	โครงการติดตั้งไฟฟ้า สาธารณะหน้าที่ทำการ อบต.	เพื่อเพิ่มไฟส่องสว่างใน เวลาค่ำคืน	ติดตั้งไฟฟ้า สาธารณะ 5 จุด	100,000	100,000	100,000	100,000	จำนวนไฟฟ้า สาธารณะที่ติดตั้ง	ประชาชนที่ใช้ เส้นทางสัญจรมี ความปลอดภัยใน ชีวิตและทรัพย์สิน	กองช่าง
14.	โครงการก่อสร้างระบบ ประปาที่ทำการ อบต.	เพื่อให้ที่ทำการ อบต.มีน้ำ ใช้สำหรับอุปโภคบริโภค	ที่ทำการ อบต.ภูแลนคา	700,000	700,000	700,000	700,000	ระบบประปา 1 แห่ง	ที่ทำการ อบต.มี น้ำประปาใช้สำหรับ อุปโภคบริโภค	กองช่าง
15.	โครงการจัดทำ ข้อบัญญัติท้องถิ่น	เพื่อจัดทำข้อบัญญัติ ท้องถิ่นว่าด้วยขยะมูลฝอย	ข้อบัญญัติท้องถิ่นว่า ด้วยขยะมูลฝอย	40,000	40,000	40,000	40,000	ข้อบัญญัติท้องถิ่น เพิ่มขึ้นจำนวน 1 ฉบับ	มีข้อบัญญัติ ท้องถิ่น ว่าด้วย ขยะมูลฝอย	สำนักปลัด
16.	โครงการจัดทำแผนที่ ภาษี	เพื่อให้การจัดเก็บข้อมูล ภาษีได้ถูกต้องและรวดเร็ว	จัดเก็บภาษีถูกต้อง ครบถ้วน	50,000	100,000	150,000	150,000	ร้อยละที่จัดเก็บภาษี ได้	ประสิทธิภาพใน การเก็บภาษี เพิ่มขึ้น	กองคลัง
17.	โครงการต่อเติมอาคาร เอนกประสงค์ ที่ทำการ อบต.	เพื่อใช้รองรับปริมาณงาน ที่เพิ่มขึ้นตามภารกิจ	ต่อเติมอาคาร เอนกประสงค์	300,000	300,000	300,000	300,000	ร้อยละอาคาร เอนกประสงค์เสร็จ สมบูรณ์พร้อมใช้ งาน	มีอาคารเอนก ประสงค์ไว้รองรับ งานตามภารกิจ	กองช่าง
18.	โครงการก่อสร้าง หอประชุม อบต.	เพื่อใช้สำหรับประชุมและ จัดกิจกรรมต่างๆ	1 หลัง	2,000,000	2,000,000	2,000,000	2,000,000	หอประชุมที่ทำการ 1 หลัง	มีหอประชุมไว้ สำหรับประชุมและ จัดกิจกรรมต่างๆ	กองช่าง

ที่	โครงการ	วัตถุประสงค์	เป้าหมาย (ผลผลิตของ โครงการ)	งบประมาณและที่ผ่านมา				ตัวชี้วัด (KPI)	ผลที่คาดว่าจะ ได้รับ	หน่วยงาน รับผิดชอบ หลัก
				2561	2562	2563	2564			
19.	โครงการจัดซื้อรถยนต์ ส่วนกลาง	เพื่อรองรับปริมาณงานที่ เพิ่มขึ้นตามภารกิจ	1 คัน	800,000	800,000	800,000	800,000	รถยนต์ส่วนกลาง 1 คัน	มีรถยนต์ส่วนกลาง ไว้ใช้งานตามภารกิจ	สำนักปลัด
20.	โครงการ อบต.เคลื่อนที่	เพื่อออกให้บริการ ประชาชนนอกสถานที่และ รับฟังความคิดเห็นจาก ประชาชน	บริการประชาชนใน ตำบลภูแลนคา	20,000	20,000	20,000	20,000	ร้อยละของ ประชาชนที่ได้รับ บริการ อบต. เคลื่อนที่	ประชาชนได้รับ บริการจาก อบต. อย่างทั่วถึง	สำนักปลัด
21.	โครงการจัดทำสื่อ ผลงาน/สื่อวารสารของ อบต.	เพื่อประชาสัมพันธ์ผลงาน โครงการต่างๆ ของ อบต.	เผยแพร่โครงการ/ กิจกรรมที่ อบต. ดำเนินการ	100,000	100,000	100,000	100,000	จำนวนโครงการที่ อบต.ดำเนินการ ถูกเผยแพร่ต่อ สาธารณชน	ประชาชนได้รับรู้ ข้อมูลข่าวสาร อย่างทั่วถึง	สำนักปลัด
22.	โครงการจ้างเหมาจัดทำ เว็บไซต์องค์การบริหาร ส่วนตำบลภูแลนคา	เพื่อประชาสัมพันธ์ผลงาน โครงการ/กิจกรรมงาน ต่างๆ ของ อบต.	เปิดข้อมูลข่าวสาร ผ่านทางเว็บไซต์	30,000	30,000	30,000	30,000	ร้อยละของ ประชาชนที่เข้าถึง ข้อมูลข่าวสาร อบต.	ประชาชนได้รับรู้ ข้อมูลข่าวสาร อย่างทั่วถึง	สำนักปลัด
รวม	22 โครงการ	-	-	7,050,000	6,750,000	6,750,000	6,750,000	-	-	-

1.2 แผนงานการรักษาความสงบภายใน

23.	โครงการก่อสร้างชุมชน ประตูบ้าน	เพื่อก่อสร้างป้ายชุมชนประตู บอกชื่อหมู่บ้าน	ชุมชนประตูบ้านชื่อ หมู่บ้าน ม.6, 7, 3, 4, 2, 5, 8	100,000	100,000	100,000	100,000	จำนวนชุมชนประตู บ้าน	มีชุมชนประตูบ้านชื่อ หมู่บ้านบอกชื่อ หมู่บ้านชัดเจน	สำนักปลัด กองช่าง
-----	-----------------------------------	--	---	---------	---------	---------	---------	-------------------------	---	----------------------

ที่	โครงการ	วัตถุประสงค์	เป้าหมาย (ผลผลิตของ โครงการ)	งบประมาณและที่ผ่านมา				ตัวชี้วัด (KPI)	ผลที่คาดว่าจะ ได้รับ	หน่วยงาน รับผิดชอบ หลัก
				2561	2562	2563	2564			
24.	โครงการติดตั้งเสียงตามสายภายในหมู่บ้าน	เพื่อประชาสัมพันธ์ข้อมูลข่าวสารให้ประชาชนได้รับข้อมูลข่าวสารอย่างทั่วถึง	หมู่ที่ 1, 6	200,000	200,000	200,000	200,000	ร้อยละของประชาชนที่ได้รับข้อมูลข่าวสารอย่างทั่วถึง	ประชาชนได้รับข้อมูลข่าวสารอย่างทั่วถึง	กองช่าง
25.	โครงการปรับปรุงหอกระจายข่าว (เสียงตามสาย) ประจำหมู่บ้าน	เพื่อปรับปรุงหอกระจายข่าวสำหรับประชาสัมพันธ์ข้อมูลข่าวสารให้ประชาชนได้รับข้อมูลข่าวสารอย่างทั่วถึง	หมู่ที่ 6, 7, 4, 1, 2, 3, 5, 8	100,000	100,000	100,000	100,000	ร้อยละของประชาชนที่ได้รับข้อมูลข่าวสารอย่างทั่วถึง	ประชาชนได้รับข้อมูลข่าวสารอย่างทั่วถึง	กองช่าง
26.	โครงการอบรมวิถีประชาธิปไตยกับการพัฒนาท้องถิ่น	เพื่อส่งเสริมกระบวนการเรียนรู้วิถีทางประชาธิปไตยเพื่อส่งเสริมกระบวนการพัฒนาท้องถิ่น	ส่งเสริมระบบประชาธิปไตยประชาชนตำบลภูแลนคา	50,000	50,000	50,000	50,000	ร้อยละของประชาชนที่มีความรู้วิถีประชาธิปไตย	ประชาชนมีความรู้วิถีทางประชาธิปไตย	สำนักปลัด
27.	โครงการติดตั้งเครื่องหมาย/สัญญาณจราจรภายในหมู่ บ้าน/ตำบล	เพื่อเพิ่มความปลอดภัยและลดอุบัติเหตุทางถนน	จำนวน 10 จุด	50,000	50,000	50,000	50,000	ร้อยละของการเกิดอุบัติเหตุลดลง	ประชาชนมีความปลอดภัยในชีวิตและทรัพย์สิน	กองช่าง
28.	โครงการติดตั้งกระจกมองทางภายในหมู่บ้าน	เพื่อลดปัญหาอุบัติเหตุเพิ่มความปลอดภัยในชีวิตและทรัพย์สิน	หมู่ที่ 2, 5, 1, 3, 4, 6, 7, 8	50,000	50,000	50,000	50,000	ร้อยละของการเกิดอุบัติเหตุลดลง	ประชาชนมีความปลอดภัยในชีวิตและทรัพย์สินเพิ่มขึ้น	กองช่าง

ที่	โครงการ	วัตถุประสงค์	เป้าหมาย (ผลผลิตของ โครงการ)	งบประมาณและที่ผ่านมา				ตัวชี้วัด (KPI)	ผลที่คาดว่าจะ ได้รับ	หน่วยงาน รับผิดชอบ หลัก
				2561	2562	2563	2564			
29.	โครงการขับขี่ปลอดภัย	เพื่อปลูกฝังวินัยจราจรการใช้รถใช้ถนนอย่างปลอดภัย	อบรมให้ความรู้กฎระเบียบวินัยจราจรประชาชนอายุ 15 ปี ขึ้นไป	50,000	50,000	50,000	50,000	ร้อยละของผู้เข้าร่วมโครงการมีวินัยจราจรการใช้รถใช้ถนนอย่างปลอดภัย	ประชาชนมีความรู้จราจรและมีวินัยในการใช้รถใช้ถนน	สำนักปลัด
30.	โครงการเพิ่มศักยภาพอาสาสมัครป้องกันภัยฝ่ายพลเรือน (อปพร.)	เพื่อฝึกอบรมทบทวนความรู้เพิ่มศักยภาพและทักษะให้แก่ อปพร.	สมาชิก อปพร. จำนวน 90 คน	60,000	60,000	60,000	60,000	ร้อยละของ อปพร. มีทักษะในการปฏิบัติหน้าที่มากขึ้น	อปพร. มีความรู้และทักษะเพิ่มขึ้น	สำนักปลัด
31.	โครงการก่อสร้างป้ายประชาสัมพันธ์ประจำหมู่บ้าน	เพื่อเพิ่มช่องทางให้ประชาชนในหมู่บ้านรับทราบข้อมูลข่าวสารอย่างทั่วถึง	ป้ายประชาสัมพันธ์ข้อมูลข่าวสารประจำหมู่บ้าน ม.1 – 8	60,000	90,000	90,000	90,000	ร้อยละของประชาชนที่ได้รับข้อมูลข่าวสาร	มีช่องทางประชาสัมพันธ์ข้อมูลข่าวสารเพิ่มขึ้น	สำนักปลัด
32.	โครงการจัดทำป้ายบอกทางเข้า-ออกหมู่บ้าน	เพื่อบอกทางเข้า-ออกหมู่บ้าน	หมู่ที่ 1 – 8	30,000	30,000	30,000	30,000	จำนวนป้ายบอกทาง เข้า-ออกหมู่บ้าน	มีป้ายบอกทางเข้า-ออกหมู่บ้านชัดเจน	กองช่าง
33.	โครงการส่งเสริมการปรับปรุงภูมิทัศน์ที่สาธารณะหรือบ้านเรือนชุมชนน่าอยู่	เพื่อให้บ้านเรือนและชุมชนสะอาดเรียบร้อย	หมู่ที่ 1-8	100,000	100,000	100,000	100,000	ร้อยละของประชาชนที่มีส่วนร่วมในการรักษาความสะอาด	บ้านเรือนและชุมชนมีความสะอาดเรียบร้อย	สำนักปลัด

ที่	โครงการ	วัตถุประสงค์	เป้าหมาย (ผลผลิตของ โครงการ)	งบประมาณและที่ผ่านมา				ตัวชี้วัด (KPI)	ผลที่คาดว่าจะ ได้รับ	หน่วยงาน รับผิดชอบ หลัก
				2561	2562	2563	2564			
34.	โครงการสำรวจ/จัดทำ เครื่องหมายแสดงเขต พื้นที่หมู่บ้าน/ตำบล	เพื่อแสดงเขตพื้นที่ รับผิดชอบของหมู่บ้าน/ ตำบล	ตำบลภูแลนคา	50,000	50,000	50,000	50,000	ร้อยละของตำบล ภูแลนคามีแนวเขตที่ ชัดเจน	มีแนวเขตบอกพื้นที่ รับผิดชอบของหมู่บ้าน/ ตำบลชัดเจน	กองช่าง
35.	โครงการสำรวจที่ สาธารณะประโยชน์	เพื่อป้องกันการรุกล้ำที่ สาธารณะประโยชน์	สำรวจที่สาธารณะ ตำบลภูแลนคา	20,000	20,000	20,000	20,000	ร้อยละของการ รุกล้ำที่สาธารณะ ประโยชน์ลดลง	ประชาชนทราบถึง แนวเขตที่ สาธารณะประโยชน์ อย่างชัดเจน	กองช่าง
รวม	13 โครงการ	-	-	920,000	920,000	920,000	920,000	-	-	-

1.3 แผนงานสร้างความเข้มแข็งของชุมชน

36.	โครงการจัดทำ แผนพัฒนาท้องถิ่น	เพื่อส่งเสริมการมีส่วนร่วม ของประชาชนในการจัดทำ แผนพัฒนาหมู่บ้าน/ แผนพัฒนา อบต.	ประชาคมท้องถิ่น คณะกรรมการฯ ที่ เกี่ยวข้องในการจัดทำ แผนพัฒนาท้องถิ่น	30,000	30,000	30,000	30,000	จำนวนโครงการ พัฒนา	ประชาชนตำบล ภูแลนคามีส่วนร่วม ในการจัดทำแผน พัฒนาหมู่บ้าน แผนพัฒนา อบต.	สำนักปลัด
37.	โครงการพัฒนา ศักยภาพคณะกรรมการ จัดทำแผนพัฒนาหมู่บ้าน	เพื่อเพิ่มประสิทธิภาพการ จัดทำแผนให้กับ คณะกรรมการจัดทำแผน ระดับหมู่บ้าน	คณะกรรมการ จัดทำแผนระดับ หมู่บ้าน	40,000	40,000	40,000	40,000	ร้อยละของการ จัดทำแผนพัฒนา หมู่บ้านมีประสิทธิภาพ มากขึ้น	คณะกรรมการฯ มี ความเข้าใจในการ จัดทำแผนอย่าง ถูกต้อง เหมาะสม และมีประสิทธิภาพ	สำนักปลัด

ที่	โครงการ	วัตถุประสงค์	เป้าหมาย (ผลผลิตของ โครงการ)	งบประมาณและที่ผ่านมา				ตัวชี้วัด (KPI)	ผลที่คาดว่าจะ ได้รับ	หน่วยงาน รับผิดชอบ หลัก
				2561	2562	2563	2564			
38.	โครงการส่งเสริมกระบวนการเรียนรู้เพื่อการพัฒนาท้องถิ่นอย่างยั่งยืน	เพื่ออบรมให้ความรู้แก่เยาวชนและนำความรู้ที่ได้มาพัฒนาท้องถิ่น	เยาวชน ตำบลภูแลนคา	20,000	20,000	20,000	20,000	ร้อยละของเยาวชนได้รับความรู้เพื่อนำมาพัฒนาท้องถิ่น	เยาวชนมีความรู้สามารถนำมาพัฒนาท้องถิ่นให้ดีขึ้น	สำนักปลัด
39.	โครงการจัดหาครุภัณฑ์ประจำหมู่บ้าน	เพื่อจัดหาครุภัณฑ์ไว้ใช้ประโยชน์ร่วมกันภายในหมู่บ้าน	โต๊ะ/เก้าอี้/ เต็นท์	150,000	150,000	150,000	150,000	จำนวนโต๊ะ/เก้าอี้/เต็นท์ที่จัดหาให้หมู่บ้าน	ประชาชนในหมู่บ้านมีโต๊ะ/เก้าอี้/เต็นท์ไว้ใช้ในการจัดงาน/กิจกรรมต่างๆ	สำนักปลัด
40.	โครงการก่อสร้างศาลาประชาคมหมู่บ้าน	เพื่อก่อสร้างศาลาประชาคมสำหรับใช้ประชุมและทำกิจกรรมต่างๆในหมู่บ้าน	1 หลัง	400,000	400,000	400,000	400,000	จำนวนศาลาประชาคมที่ก่อสร้าง	มีศาลาประชาคมหมู่บ้านสำหรับใช้ประชุมและกิจกรรมต่างๆในหมู่บ้าน	สำนักปลัด
41.	โครงการจัดตั้งจุดตรวจชุมชนป้องกันปราชยาเสพติดและเพิ่มความปลอดภัยทางถนน	- เพื่อป้องกันและลดการเกิดอุบัติเหตุในช่วงเทศกาลต่างๆ - เพื่อลดปัญหายาเสพติดในชุมชน	หมู่ที่ 1 - 8	80,000	80,000	80,000	80,000	ร้อยละของอุบัติเหตุทางถนนและยาเสพติดลดลง	ประชาชนได้รับความปลอดภัยในชีวิตและทรัพย์สิน, ลดปัญหายาเสพติด	สำนักปลัด
42.	โครงการอบรมการป้องกันและแก้ไขปัญหายาเสพติด	เพื่อให้ความรู้เกี่ยวกับการป้องกันและแก้ปัญหายาเสพติด	ประชาชนและนักเรียนในตำบลภูแลนคา	50,000	50,000	50,000	50,000	ร้อยละของปัญหายาเสพติดในพื้นที่ลดลง	การแพร่ระบาดของยาเสพติดในชุมชนลดลง	สำนักปลัด

ที่	โครงการ	วัตถุประสงค์	เป้าหมาย (ผลผลิตของ โครงการ)	งบประมาณและที่ผ่านมา				ตัวชี้วัด (KPI)	ผลที่คาดว่าจะ ได้รับ	หน่วยงาน รับผิดชอบ หลัก
				2561	2562	2563	2564			
43.	โครงการณรงค์ป้องกัน ปัญหายาเสพติด	เพื่อลดการแพร่ระบาดของ ยาเสพติดในชุมชน	ประชาชน ตำบลภูแลนคา	50,000	50,000	50,000	50,000	ร้อยละของปัญหา ยาเสพติดในพื้นที่ ลดลง	การแพร่ระบาดของ ยาเสพติดในชุมชน ลดลง	สำนักปลัด
44.	โครงการรณรงค์วันงด สูบบุหรี่โลก	เพื่อรณรงค์ให้ประชาชนงด สูบบุหรี่	ประชาชน ตำบลภูแลนคา	20,000	20,000	20,000	20,000	จำนวนผู้สูบบุหรี่ ลดลง	จำนวนผู้สูบบุหรี่ ลดลง	กอง สวัสดิการฯ
45.	โครงการรณรงค์เลิก เหล้าเข้าพรรษา	เพื่อรณรงค์ให้ประชาชน เลิกเหล้าในช่วงเข้าพรรษา	ประชาชน ตำบลภูแลนคา	20,000	20,000	20,000	20,000	จำนวนผู้ดื่มเหล้า ในช่วงเข้าพรรษา ลดลง	จำนวนผู้ดื่มเหล้า ลดลง	กอง สวัสดิการฯ
46.	โครงการบำบัดฟื้นฟูผู้ติด ยาเสพติด	เพื่อดูแลรักษาและติดตาม ผู้ติดยาเสพติดอย่าง ต่อเนื่อง	ผู้ติดยาเสพติดใน ตำบลภูแลนคา	50,000	50,000	50,000	50,000	ร้อยละของผู้ติดยา เสพติดได้เข้ารับ การบำบัดฟื้นฟู ร่างกายและจิตใจ	ผู้ติดยาเสพติดได้รับ การบำบัดฟื้นฟูทั้ง ร่างกายและจิตใจ	สำนักปลัด
47.	โครงการสนับสนุนศูนย์ ต่อสู้เอาชนะยาเสพติด องค์การบริหารส่วน ตำบลภูแลนคา	เพื่อเป็นค่าใช้จ่ายในการ แก้ไขปัญหายาเสพติด ตำบลภูแลนคา	หมู่ที่ 1 – 8	50,000	50,000	50,000	50,000	ร้อยละของปัญหา ยาเสพติดภายใน พื้นที่ลดลง	ปัญหายาเสพติด ลดลง	สำนักปลัด
48.	โครงการรณรงค์งาน บุญ/งานคร่ำปลอดเหล่า ปลอดอบายมุข	เพื่อลดค่าใช้จ่าย และลด ปัญหาการทะเลาะวิวาทที่ เกิดจากการดื่มเหล้าเมา	หมู่ที่ 1 – 8	30,000	30,000	30,000	30,000	ร้อยละของการจัด งานศพ/งานบุญ ปราศ จากเหล้า/ อบายมุข	ค่าใช้จ่ายในการจัด งานลดลง และไม่มี ปัญหาการทะเลาะ วิวาท	สำนักปลัด
รวม	13 โครงการ	-	-	990,000	990,000	990,000	990,000	-	-	-

ยุทธศาสตร์จังหวัด ยุทธศาสตร์ที่ 2 พัฒนาการท่องเที่ยวให้มีคุณภาพได้มาตรฐาน

- ยุทธศาสตร์การพัฒนาของ อปท. ในเขตจังหวัด ยุทธศาสตร์ที่ 4 การพัฒนาศักยภาพการท่องเที่ยว

2. ยุทธศาสตร์การพัฒนาด้านการท่องเที่ยว

2.1 แผนงานการศาสนา วัฒนธรรม และนันทนาการ

ที่	โครงการ	วัตถุประสงค์	เป้าหมาย (ผลผลิตของ โครงการ)	งบประมาณและที่ผ่านมา				ตัวชี้วัด (KPI)	ผลที่คาดว่าจะ ได้รับ	หน่วยงาน รับผิดชอบ หลัก
				2561	2562	2563	2564			
49.	โครงการปรับปรุงภูมิทัศน์ แหล่งท่องเที่ยวหน้าตกหินลาด ทองคำ	เพื่อปรับปรุงภูมิทัศน์ หน้าตกหินลาดทองคำ ให้น่าเที่ยวมากขึ้น	หน้าตกหินลาด ทองคำ	300,000	100,000	100,000	100,000	ร้อยละของนักท่องเที่ยว ที่ได้รับการปรับปรุง ภูมิทัศน์ให้สวยงาม น่าเที่ยว	หน้าตกหินลาด ทองคำมีความ สวยงามน่าเที่ยว มากขึ้น	กองช่าง
50.	โครงการปรับปรุงอ่างเก็บน้ำ ภายในแหล่งท่องเที่ยวหน้าตก หินลาดทองคำ N15.949515 E101.770882	เพื่อปรับปรุงอ่างเก็บ น้ำแหล่งท่องเที่ยว หน้าตกหินลาดทองคำ ให้ได้มาตรฐาน	อ่างเก็บน้ำ หน้าตกหินลาด ทองคำ	500,000	500,000	500,000	500,000	ร้อยละของอ่าง เก็บน้ำได้รับการ ปรับปรุงพัฒนา ให้ดีขึ้น	อ่างเก็บน้ำหน้าตกหิน ลาดทองคำได้รับ การปรับปรุงให้ดีขึ้น	กองช่าง
51.	โครงการขุดลอกอ่างเก็บน้ำ หินลาดทองคำ	เพื่อเพิ่มปริมาณการ กักเก็บน้ำมากขึ้น	อ่างเก็บน้ำหน้าตก หินลาดทองคำ	500,000	500,000	500,000	500,000	ร้อยละของ ปริมาณการกัก เก็บน้ำที่เพิ่มขึ้น	ปริมาณน้ำเพิ่ม มากขึ้น	กองช่าง
52.	โครงการปรับปรุงภูมิทัศน์ แหล่งท่องเที่ยวล่องแก่งท่า สาร	เพื่อปรับปรุงภูมิทัศน์ แหล่งท่องเที่ยวล่อง แก่งท่าสารให้น่า เที่ยวมากขึ้น	แก่งท่าสาร	300,000	300,000	300,000	300,000	ร้อยละของแก่งท่า สารที่ได้รับการ ปรับปรุงภูมิทัศน์ให้ สวยงามน่าเที่ยว	แหล่งท่องเที่ยวล่อง แก่งท่าสารน่าเที่ยว มากขึ้น	สำนักปลัด

ที่	โครงการ	วัตถุประสงค์	เป้าหมาย (ผลผลิตของ โครงการ)	งบประมาณและที่ผ่านมา				ตัวชี้วัด (KPI)	ผลที่คาดว่าจะ ได้รับ	หน่วยงาน รับผิดชอบ หลัก
				2561	2562	2563	2564			
53.	โครงการพัฒนาเส้นทางทัวร์ อีแต๊กซี	เพื่อรองรับการ ท่องเที่ยวด้วยรถ อีแต๊กซี	เส้นทางในสถานที่ แหล่งท่องเที่ยว	100,000	100,000	100,000	100,000	ร้อยละของเส้น ทางรถอีแต๊กซี ได้รับการพัฒนา	เส้นทางวิ่งรถอีแต๊ก ซีได้รับการพัฒนา เพิ่มความปลอดภัย	กองช่าง
54.	โครงการเผยแพร่ ประชาสัมพันธ์การท่องเที่ยว	เพื่อเผยแพร่ข้อมูล ข่าวสารการ ท่องเที่ยว	แหล่งท่องเที่ยว ตำบลภูแลนคา	50,000	50,000	50,000	50,000	ร้อยละของ นักท่องเที่ยวที่เข้า มาเที่ยวเพิ่มขึ้น	นักท่องเที่ยวรู้จัก แหล่งท่องเที่ยว ตำบลภูแลนคา มากขึ้น	สำนักปลัด
55.	โครงการพัฒนาแหล่ง ท่องเที่ยวเชิงวิถีชีวิต	เพื่อสร้างโอกาสและ เพิ่มรายได้ให้กับ ประชาชนเพื่อพัฒนา ศักยภาพพื้นที่	หมู่ที่ 1 - 8	200,000	200,000	200,000	200,000	ร้อยละของ ประชาชนที่ได้รับ ประโยชน์จากการ พัฒนาแหล่งท่อง เที่ยวเชิงวิถีชีวิต	ประชาชนได้รับ โอกาสและเพิ่ม รายได้จากการ พัฒนาแหล่ง ท่องเที่ยวเชิงวิถีชีวิต	สำนักปลัด
56.	โครงการก่อสร้างห้องน้ำ สาธารณะภายในแหล่งท่อง เที่ยวน้ำตกหินลาดทองคำ	เพื่อให้บริการแก่ นักท่องเที่ยว	1 หลัง	500,000	500,000	500,000	500,000	จำนวนห้องน้ำ	มีห้องน้ำไว้ให้ บริการนักท่องเที่ยว	สำนักปลัด
57.	โครงการสำรวจแหล่ง ท่องเที่ยวทางโบราณคดี	เพื่อค้นหาและ อนุรักษ์แหล่ง โบราณคดีซึ่งเป็น สมบัติของแผ่นดิน	หมู่ที่ 7 หมู่ที่ 8	200,000	200,000	200,000	200,000	จำนวนร่องรอย ทางโบราณคดีที่ ค้นพบ	มีแหล่งท่องเที่ยว ทางโบราณคดี	สำนักปลัด
รวม	9 โครงการ	-	-	2,650,000	2,650,000	2,650,000	2,650,000	-	-	-

ที่	โครงการ	วัตถุประสงค์	เป้าหมาย (ผลผลิตของ โครงการ)	งบประมาณและที่ผ่านมา				ตัวชี้วัด (KPI)	ผลที่คาดว่าจะ ได้รับ	หน่วยงาน รับผิดชอบ หลัก
				2561	2562	2563	2564			
2.2 แผนงานการเคหะและชุมชน										
58.	โครงการปรับปรุง/ซ่อมแซม ถนนลูกรัง เข้า-ออก แหล่ง ท่องเที่ยวหน้าตึกหินดาด ทองคำ N15.940803 E101.771080 N15.950029 E101.771383	เพื่อให้นักท่องเที่ยวมี ความสะดวกสบายใน การเดินทางเข้า- ออก แหล่งท่องเที่ยว	ถนนกว้าง 6 เมตร ยาว 2,500 เมตร หนาเฉลี่ย 0.10 ม.	270,000	270,000	270,000	270,000	ร้อยละของถนน ลูกรังได้รับการ ปรับปรุงซ่อมแซม ให้ดีขึ้น	นักท่องเที่ยวได้รับ ความสะดวกสบาย ในการเดินทางสู่ แหล่งท่องเที่ยว	สำนักปลัด กองช่าง
รวม	1 โครงการ	-	-	270,000	270,000	270,000	270,000	-	-	-

ยุทธศาสตร์จังหวัด ยุทธศาสตร์ที่ 3 บริหารจัดการทรัพยากรธรรมชาติและสิ่งแวดล้อมแบบมีส่วนร่วมอย่างยั่งยืน

- ยุทธศาสตร์การพัฒนาของ อปท. ในเขตจังหวัด ยุทธศาสตร์ที่ 7 บริหารจัดการทรัพยากรธรรมชาติและสิ่งแวดล้อมแบบมีส่วนร่วมและยั่งยืน

3. ยุทธศาสตร์การพัฒนาด้านทรัพยากรธรรมชาติและสิ่งแวดล้อม

3.1 แผนงานการรักษาความสงบภายใน

ที่	โครงการ	วัตถุประสงค์	เป้าหมาย (ผลผลิตของ โครงการ)	งบประมาณและที่ผ่านมา				ตัวชี้วัด (KPI)	ผลที่คาดว่าจะ ได้รับ	หน่วยงาน รับผิดชอบ หลัก
				2561	2562	2563	2564			
59.	โครงการอบรม ทบทวนและฟื้นฟู พัฒนาศักยภาพอาสา สมัครควบคุมไฟฟ้า และหมอกควัน	เพื่อให้อาสาสมัครมี ความรู้และทักษะใน การควบคุมไฟฟ้าและ หมอกควัน	อาสาสมัคร ตำบลภูแลนคา จำนวน 68 คน	50,000	50,000	50,000	50,000	ร้อยละของอาสา สมัครมีทักษะในการ ควบคุมไฟฟ้าและ หมอกควันเพิ่มขึ้น	อาสาสมัครมีความ รู้และทักษะในการ ควบคุมไฟฟ้าและ หมอกควัน	สำนักปลัด
60.	โครงการจัดหาวัสดุ อุปกรณ์/ครุภัณฑ์เพื่อ ใช้ในงานป้องกันและ บรรเทาสาธารณภัย	เพื่อเพิ่มประสิทธิภาพ และประสิทธิผลใน การปฏิบัติงานของ พนักงานเจ้าหน้าที่ ด้านงานป้องกันและ บรรเทาสาธารณภัย	สายสูบน้ำพร้อม หัวกะโหลก ขนาด 4 นิ้ว ยาว 12 เมตร	15,000	15,000	15,000	15,000	ร้อยละที่สามารถ ป้องกันและบรรเทา สาธารณภัยเพิ่มขึ้น	การปฏิบัติงานด้าน ป้องกันและบรรเทา สาธารณภัยมี ประสิทธิภาพมาก ขึ้น	สำนักปลัด
61.	โครงการรณรงค์สร้าง จิตสำนึกป้องกันไฟฟ้า	เพื่อลดปัญหาไฟฟ้าที่ เกิดจากน้ำมือมนุษย์	เยาวชน ประชาชน ตำบลภูแลนคา	30,000	30,000	30,000	30,000	ร้อยละของปัญหา ไฟฟ้าในพื้นที่ลดลง	ปัญหาไฟฟาลดลง	สำนักปลัด
รวม	3 โครงการ	-	-	95,000	95,000	95,000	95,000	-	-	-

ที่	โครงการ	วัตถุประสงค์	เป้าหมาย (ผลผลิตของ โครงการ)	งบประมาณและที่ผ่านมา				ตัวชี้วัด (KPI)	ผลที่คาดว่าจะ ได้รับ	หน่วยงาน รับผิดชอบ หลัก
				2561	2562	2563	2564			
3.2 แผนงานเคหะและชุมชน										
62.	โครงการก่อสร้างอาคารสถานที่ตั้งเตาเผาขยะไร้มลพิษประจำตำบล	เพื่อก่อสร้างอาคารที่ตั้งเตาเผาขยะไร้มลพิษประจำตำบล	ที่สาธารณะ หมู่ที่ 2	1,000,000	1,000,000	1,000,000	1,000,000	อาคารที่ตั้งเตาเผาขยะไร้มลพิษประจำตำบล 1 หลัง	มีอาคารที่ตั้งเตาเผาขยะและสถานที่สำหรับวางขยะคัดแยกก่อนเผา	สำนักปลัด กองช่าง
63.	โครงการจัดหาภาชนะรองรับขยะภายในหมู่บ้าน	เพื่อรองรับขยะภายในหมู่บ้าน	ถังขยะ 1,000 ใบ	200,000	200,000	200,000	200,000	ร้อยละของปัญหาขยะภายในหมู่บ้านที่ลดลง	ชุมชนสะอาดปัญหาขยะเคลื่อนกลาดลดลง	สำนักปลัด
64.	โครงการจัดซื้อรถบรรทุกขยะ	เพื่อให้บริการเก็บขยะในตำบลอย่างทั่วถึงและรวดเร็ว ลดปัญหาขยะตกค้าง	1 คัน	3,000,000	3,000,000	3,000,000	3,000,000	จำนวนรถบรรทุกขยะ 1 คัน	มีรถสำหรับขนขยะ ไม่มีปัญหาขยะตกค้างในชุมชน	สำนักปลัด
65.	โครงการรณรงค์สร้างจิตสำนึก ในการกำจัดขยะมูลฝอย	เพื่อให้ประชาชนเกิดจิตสำนึกในการกำจัดขยะ	ประชาชน ตำบลภูแลนคา	50,000	50,000	50,000	50,000	ร้อยละของประชาชนมีจิตสำนึกในการกำจัดขยะเพิ่มขึ้น	ชุมชนสะอาดปัญหาขยะเคลื่อนกลาดลดลง	สำนักปลัด
66.	โครงการส่งเสริมการคัดแยกขยะ	เพื่อให้ประชาชนคัดแยกขยะก่อนทิ้ง	ทุกครัวเรือน	30,000	30,000	30,000	30,000	ร้อยละของครัวเรือนที่มีการคัดแยกขยะก่อนทิ้ง	ปริมาณขยะก่อนทิ้งลงถังมีน้อยลง	สำนักปลัด

ที่	โครงการ	วัตถุประสงค์	เป้าหมาย (ผลผลิตของ โครงการ)	งบประมาณและที่ผ่านมา				ตัวชี้วัด (KPI)	ผลที่คาดว่าจะ ได้รับ	หน่วยงาน รับผิดชอบ หลัก
				2561	2562	2563	2564			
67.	โครงการส่งเสริมและสนับสนุนการจัดตั้งธนาคารขยะ	เพื่อคัดแยกขยะนำกลับมาใช้ใหม่หรือแปรรูป	1 แห่ง	50,000	50,000	50,000	50,000	ธนาคารขยะ 1 แห่ง	ปัญหาขยะในชุมชนลดลง	สำนักปลัด
รวม	6 โครงการ	-	-	4,330,000	4,330,000	4,330,000	4,330,000	-	-	-

3.3 แผนงานสร้างความเข้มแข็งของชุมชน

68.	โครงการอบรมที่ดินน้อยตำบลภูแล่นคา	เพื่อปลูกจิตสำนึกให้เด็กและเยาวชนรู้จักที่ดินสาธารณะประโยชน์ และอนุรักษ์ดูแลทรัพยากรทรัพย์สินของชุมชนตนเองในหมู่บ้าน	เด็กและเยาวชนตำบลภูแล่นคา	50,000	50,000	50,000	50,000	จำนวนเด็กและเยาวชนที่มีจิตสำนึกในการอนุรักษ์ดูแลที่สาธารณะประโยชน์ของหมู่บ้านตนเอง	เด็กและเยาวชนสามารถรู้จักพื้นที่สาธารณะประโยชน์และอนุรักษ์ดูแลร่วมกัน	สำนักปลัด
69.	โครงการส่งเสริมพัฒนาพลังงานทดแทน	เพื่อสร้างแรงบันดาลใจ ในการสร้างสรรค์หรือการแสวงหาพลังงานทางเลือก	หมู่ที่ 1-8	100,000	100,000	100,000	100,000	ร้อยละของประชาชนที่เปลี่ยนมาใช้พลังงานทดแทน	ประชาชนเปลี่ยนมาใช้พลังงานทดแทนเพื่อลดค่าใช้จ่าย	สำนักปลัด
รวม	2 โครงการ	-	-	150,000	150,000	150,000	150,000	-	-	-

ที่	โครงการ	วัตถุประสงค์	เป้าหมาย (ผลผลิตของ โครงการ)	งบประมาณและที่ผ่านมา				ตัวชี้วัด (KPI)	ผลที่คาดว่าจะ ได้รับ	หน่วยงาน รับผิดชอบ หลัก
				2561	2562	2563	2564			
3.4 แผนงานการเกษตร										
70.	โครงการปลูกหญ้า แฝก	เพื่อป้องกันการ พังทลายของหน้าดิน	บริเวณลำห้วย/ คลอง/ที่สาธารณะ	50,000	50,000	50,000	50,000	ร้อยละการพังทลาย ของหน้าดินที่ลดลง	การพังทลายของ หน้าดินลดลง	สำนักปลัด
71.	โครงการเพิ่มพื้นที่สี เขียวเฉลิมพระเกียรติ	เพื่อเพิ่มพื้นที่ป่าของ ตำบลภูแลนคา	ที่ สาธารณประโยชน์ ตำบลภูแลนคา	50,000	50,000	50,000	50,000	ร้อยละของที่ สาธารณประโยชน์มี ป่าไม้เพิ่มขึ้น	มีพื้นที่ป่าเพิ่มขึ้น เพิ่มความสมดุล ทางธรรมชาติ	สำนักปลัด
72.	โครงการอบรมส่งเสริม พัฒนาศักยภาพแกนนำ อนุรักษ์พิทักษ์ ทรัพยากรธรรมชาติ	เพื่อเพิ่มศักยภาพและ องค์ความรู้ให้แกนนำ ในการอนุรักษ์ ทรัพยากรธรรมชาติ	เยาวชน ประชาชน ตำบลภูแลนคา	50,000	50,000	50,000	50,000	จำนวนแกนนำที่มี ศักยภาพในการ อนุรักษ์บำรุงรักษา ทรัพยากรธรรมชาติ	ทรัพยากร ธรรมชาติมีความ อุดมสมบูรณ์	สำนักปลัด
73.	โครงการก่อสร้างฝาย ชะลอน้ำเฉลิมพระ เกียรติ	เพื่อรักษาความชุ่มชื้น ของพื้นที่ป่าและรักษาสม ดุลของระบบนิเวศน์	1 แห่ง	50,000	50,000	50,000	50,000	จำนวนฝายชะลอน้ำ 1 แห่ง	พื้นที่ป่ามีความชุ่มชื้น และอุดมสมบูรณ์ขึ้น	สำนักปลัด
74.	โครงการจัดตั้งศูนย์ ศึกษาพันธุ์ไม้ท้องถิ่น/ ธนาคารต้นไม้	เพื่อให้มีแหล่งเรียนรู้ เกี่ยวกับพันธุ์ไม้ ท้องถิ่น	1 ศูนย์	50,000	50,000	50,000	50,000	ศูนย์ศึกษาพันธุ์ไม้ จำนวน 1 ศูนย์	มีแหล่งเรียนรู้เกี่ยว กับพันธุ์ไม้ท้องถิ่น	สำนักปลัด
75.	โครงการจัดทำแนว เขตที่ดิน สาธารณประโยชน์	เพื่อป้องกันการบุกรุก ที่ดิน สาธารณประโยชน์	ที่ สาธารณประโยชน์ ตำบลภูแลนคา	100,000	100,000	100,000	100,000	ร้อยละของการ บุกรุกที่สาธารณะ ประโยชน์ลดลง	ปัญหาการบุกรุกที่ สาธารณประโยชน์ หมดไป	สำนักปลัด
รวม	6 โครงการ	-	-	350,000	350,000	350,000	350,000	-	-	-

ยุทธศาสตร์จังหวัด ยุทธศาสตร์ที่ 1 พัฒนาขีดความสามารถในการผลิต การจัดการสินค้าและบริการสร้างมูลค่าเพิ่มอย่างมีประสิทธิภาพและยั่งยืน

- ยุทธศาสตร์การพัฒนาของ อปท. ในเขตจังหวัด ยุทธศาสตร์ที่ 6 การพัฒนาโครงสร้างพื้นฐานเพื่อรองรับการเป็นศูนย์กลางทางการตลาดและการเชื่อมโยงสู่ประเทศในประชาคมอาเซียน

4. ยุทธศาสตร์การพัฒนาด้านโครงสร้างพื้นฐาน

4.1 แผนงานเคหะและชุมชน

ที่	โครงการ	วัตถุประสงค์	เป้าหมาย (ผลผลิตของ โครงการ)	งบประมาณและที่ผ่านมา				ตัวชี้วัด (KPI)	ผลที่คาดว่าจะ ได้รับ	หน่วยงาน รับผิดชอบ หลัก
				2561	2562	2563	2564			
งานไฟฟ้า										
76.	โครงการขยายเขตไฟฟ้าภายในหมู่บ้าน บ้านป่าปอแดง ม.8	เพื่อให้ประชาชนมีไฟฟ้าใช้อย่างทั่วถึง	หมู่ที่ 8	100,000	100,000	100,000	100,000	ร้อยละของครัวเรือนที่มีไฟฟ้าใช้	ประชาชนมีไฟฟ้าใช้ทุกครัวเรือน	กองช่าง
77.	โครงการติดตั้งไฟฟ้าสาธารณะภายในหมู่บ้าน บ้านโนนเหลื่อม ม.7	เพื่อเพิ่มไฟฟ้าส่องสว่างในเวลาค่ำคืน	ตามจุดเสี่ยง	100,000	100,000	100,000	100,000	จำนวนไฟฟ้าสาธารณะที่ติดตั้ง	ประชาชนได้รับความสะดวกและปลอดภัยในการใช้ถนนในเวลาค่ำคืน	กองช่าง
78.	โครงการติดตั้งไฟฟ้าสาธารณะภายในหมู่บ้าน บ้านแก้งยาว ม.2	เพื่อเพิ่มไฟฟ้าส่องสว่างในเวลาค่ำคืน	ตามจุดเสี่ยง	100,000	100,000	100,000	100,000	จำนวนไฟฟ้าสาธารณะที่ติดตั้ง	ประชาชนได้รับความสะดวกและปลอดภัยในการใช้ถนนในเวลาค่ำคืน	กองช่าง

ที่	โครงการ	วัตถุประสงค์	เป้าหมาย (ผลผลิตของ โครงการ)	งบประมาณและที่ผ่านมา				ตัวชี้วัด (KPI)	ผลที่คาดว่าจะ ได้รับ	หน่วยงาน รับผิดชอบ หลัก
				2561	2562	2563	2564			
79.	โครงการติดตั้งไฟฟ้าสาธารณะ ภายในหมู่บ้าน บ้านห้วยน้ำคำ ม.3	เพื่อเพิ่มไฟฟ้าส่อง สว่างในเวลาค่ำคืน	ตามจุดเสี่ยง	100,000	100,000	100,000	100,000	จำนวนไฟฟ้า สาธารณะที่ ติดตั้ง	ประชาชนได้รับ ความสะดวก และปลอดภัยใน การใช้ถนนใน เวลาค่ำคืน	กองช่าง
80.	โครงการขยายเขตไฟฟ้าภายใน หมู่บ้าน บ้านห้วยเต่า ม.1	เพื่อให้ประชาชนมี ไฟฟ้าใช้อย่างทั่วถึง	หมู่ที่ 1	300,000	300,000	300,000	300,000	ร้อยละของ ครัวเรือนที่มี ไฟฟ้าใช้	ประชาชนมีไฟฟ้า ใช้ทุกครัวเรือน	กองช่าง
81.	โครงการติดตั้งไฟฟ้าสาธารณะ ภายในหมู่บ้าน บ้านห้วยเต่า ม.1	เพื่อเพิ่มไฟฟ้าส่อง สว่างในเวลาค่ำคืน	ตามจุดเสี่ยง	100,000	100,000	100,000	100,000	จำนวนไฟฟ้า สาธารณะที่ ติดตั้ง	ประชาชนได้รับ ความสะดวก และปลอดภัยใน การใช้ถนนใน เวลาค่ำคืน	กองช่าง
82.	โครงการปรับปรุง/ซ่อมแซม ไฟฟ้าสาธารณะภายในหมู่บ้าน บ้านห้วยเต่า ม.1	เพื่อปรับปรุง/ ซ่อมแซมไฟฟ้า สาธารณะที่ชำรุด เสียหายให้ใช้งานได้ ตามปกติ	ไฟฟ้าสาธารณะที่ ชำรุดเสียหาย ม.1	30,000	30,000	30,000	30,000	ร้อยละของไฟฟ้า สาธารณะที่ชำรุด เสียหาย ได้รับ การปรับปรุง ซ่อมแซมให้ใช้ งานได้ตามปกติ	ประชาชนได้รับ ความสะดวก และปลอดภัยใน การใช้ถนนใน เวลาค่ำคืน	กองช่าง

ที่	โครงการ	วัตถุประสงค์	เป้าหมาย (ผลผลิตของ โครงการ)	งบประมาณและที่ผ่านมา				ตัวชี้วัด (KPI)	ผลที่คาดว่าจะ ได้รับ	หน่วยงาน รับผิดชอบ หลัก
				2561	2562	2563	2564			
83.	โครงการปรับปรุง/ซ่อมแซม ไฟฟ้าสาธารณะภายในหมู่บ้าน บ้านแก่งยาว ม.2	เพื่อปรับปรุง/ ซ่อมแซมไฟฟ้า สาธารณะที่ชำรุด เสียหายให้ใช้งานได้ ตามปกติ	ไฟฟ้าสาธารณะที่ ชำรุดเสียหาย ม.2	30,000	30,000	30,000	30,000	ร้อยละของไฟฟ้า สาธารณะที่ชำรุด เสียหาย ได้รับ การปรับปรุง ซ่อมแซมให้ใช้ งานได้ตามปกติ	ประชาชนได้รับ ความสะดวก และปลอดภัยใน การใช้ถนนใน เวลาค่าคืน	กองช่าง
84.	โครงการขยายเขตไฟฟ้าภายใน หมู่บ้าน บ้านแก่งยาว ม.2	เพื่อให้ประชาชนมี ไฟฟ้าใช้อย่างทั่วถึง	หมู่ที่ 2	100,000	100,000	100,000	100,000	ร้อยละของ ครัวเรือนที่มี ไฟฟ้าใช้	ประชาชนมีไฟฟ้า ใช้ทุกครัวเรือน	กองช่าง
85.	โครงการปรับปรุง/ซ่อมแซม ไฟฟ้าสาธารณะภายในหมู่บ้าน บ้านห้วยน้ำคำ ม.3	เพื่อปรับปรุง/ ซ่อมแซมไฟฟ้า สาธารณะที่ชำรุด เสียหายให้ใช้งานได้ ตามปกติ	ไฟฟ้าสาธารณะที่ ชำรุดเสียหาย ม.3	30,000	30,000	30,000	30,000	ร้อยละของไฟฟ้า สาธารณะที่ชำรุด เสียหาย ได้รับ การปรับปรุง ซ่อมแซมให้ใช้ งานได้ตามปกติ	ประชาชนได้รับ ความสะดวก และปลอดภัยใน การใช้ถนนใน เวลาค่าคืน	กองช่าง
86.	โครงการขยายเขตไฟฟ้าภายใน หมู่บ้าน บ้านห้วยน้ำคำ ม.3	เพื่อให้ประชาชนมี ไฟฟ้าใช้อย่างทั่วถึง	หมู่ที่ 3	100,000	100,000	100,000	100,000	ร้อยละของ ครัวเรือนที่มี ไฟฟ้าใช้	ประชาชนมีไฟฟ้า ใช้ทุกครัวเรือน	กองช่าง

ที่	โครงการ	วัตถุประสงค์	เป้าหมาย (ผลผลิตของ โครงการ)	งบประมาณและที่ผ่านมา				ตัวชี้วัด (KPI)	ผลที่คาดว่าจะ ได้รับ	หน่วยงาน รับผิดชอบ หลัก
				2561	2562	2563	2564			
87.	โครงการติดตั้งไฟฟ้าสาธารณะ ภายในหมู่บ้าน บ้านนาอินทร์ แต่ง ม.4	เพื่อเพิ่มไฟฟ้าส่อง สว่างในเวลาค่ำคืน	ตามจุดเสี่ยง	100,000	100,000	100,000	100,000	จำนวนไฟฟ้า สาธารณะที่ ติดตั้ง	ประชาชนได้รับ ความสะดวก และปลอดภัยใน การใช้ถนนใน เวลาค่ำคืน	กองช่าง
88.	โครงการปรับปรุง/ซ่อมแซม ไฟฟ้าสาธารณะภายในหมู่บ้าน ม.4	เพื่อปรับปรุง/ ซ่อมแซมไฟฟ้า สาธารณะที่ชำรุด เสียหายให้ใช้งานได้ ตามปกติ	ไฟฟ้าสาธารณะที่ ชำรุดเสียหาย ม.4	30,000	30,000	30,000	30,000	ร้อยละของไฟฟ้า สาธารณะที่ชำรุด เสียหายได้รับการ ปรับปรุง ซ่อมแซมให้ใช้ งานได้ปกติ	ประชาชนได้รับ ความสะดวก และปลอดภัยใน การใช้ถนนใน เวลาค่ำคืน	กองช่าง
89.	โครงการขยายเขตไฟฟ้าภายใน หมู่บ้าน บ้านนาอินทร์แต่ง ม.4	เพื่อให้ประชาชนมี ไฟฟ้าใช้อย่างทั่วถึง	หมู่ที่ 4	100,000	100,000	100,000	100,000	ร้อยละของ ครัวเรือนที่มี ไฟฟ้าใช้	ประชาชนมีไฟฟ้า ใช้ทุกครัวเรือน	กองช่าง
90.	โครงการเพิ่มเฟสไฟฟ้าหมู่บ้าน บ้านนาอินทร์แต่ง ม.4	เพื่อเพิ่มกระแสไฟ ฟ้าให้มีกำลังไฟฟ้า เพียงพอต่อความ ต้องการใช้งานของ ประชาชน	เพิ่มเฟสไฟฟ้า จาก 2 เฟส เป็น 3 เฟส	600,000	600,000	600,000	600,000	ไฟฟ้า 3 เฟส	ประชาชนได้รับ ความสะดวกใน การใช้ชีวิต ประจำวัน	กองช่าง

ที่	โครงการ	วัตถุประสงค์	เป้าหมาย (ผลผลิตของ โครงการ)	งบประมาณและที่ผ่านมา				ตัวชี้วัด (KPI)	ผลที่คาดว่าจะ ได้รับ	หน่วยงาน รับผิดชอบ หลัก
				2561	2562	2563	2564			
91.	โครงการขยายเขตไฟฟ้า ภายในหมู่บ้าน บ้านซับปลากั้ง ม.5	เพื่อให้ประชาชนมี ไฟฟ้าใช้อย่างทั่วถึง	หมู่ที่ 5	300,000	300,000	300,000	300,000	ร้อยละของ ครัวเรือนที่มี ไฟฟ้าใช้	ประชาชนมีไฟฟ้า ใช้ทุกครัวเรือน	กองช่าง
92.	โครงการติดตั้งไฟฟ้าสาธารณะ ภายในหมู่บ้าน บ้านซับปลากั้ง ม.5	เพื่อเพิ่มไฟฟ้าส่อง สว่างในเวลาค่ำคืน	ตามจุดเสี่ยง	100,000	100,000	100,000	100,000	จำนวนไฟฟ้า สาธารณะที่ ติดตั้ง	ประชาชนได้รับ ความสะดวก และปลอดภัยใน การใช้ถนนใน เวลาค่ำคืน	กองช่าง
93.	โครงการปรับปรุง/ซ่อมแซม ไฟฟ้าสาธารณะภายในหมู่บ้าน บ้านซับปลากั้ง ม.5	เพื่อปรับปรุง/ ซ่อมแซมไฟฟ้า สาธารณะที่ชำรุด เสียหายให้ใช้งานได้ ตามปกติ	ไฟฟ้าสาธารณะที่ ชำรุดเสียหาย ม.5	30,000	30,000	30,000	30,000	ร้อยละของไฟฟ้า สาธารณะที่ชำรุด เสียหาย ได้รับ การปรับปรุง ซ่อมแซมให้ใช้ งานได้ตามปกติ	ประชาชนได้รับ ความสะดวก และปลอดภัยใน การใช้ถนนใน เวลาค่ำคืน	กองช่าง
94.	โครงการปรับปรุง/ซ่อมแซม ไฟฟ้าสาธารณะภายในหมู่บ้าน บ้านซับน ม.6	เพื่อปรับปรุง/ ซ่อมแซมไฟฟ้า สาธารณะที่ชำรุด เสียหายให้ใช้งานได้ ตามปกติ	ไฟฟ้าสาธารณะที่ ชำรุดเสียหาย ม.6	30,000	30,000	30,000	30,000	ร้อยละของไฟฟ้า สาธารณะที่ชำรุด เสียหาย ได้รับ การปรับปรุง ซ่อมแซมให้ใช้ งานได้ตามปกติ	ประชาชนได้รับ ความสะดวก และปลอดภัยใน การใช้ถนนใน เวลาค่ำคืน	กองช่าง

ที่	โครงการ	วัตถุประสงค์	เป้าหมาย (ผลผลิตของ โครงการ)	งบประมาณและที่ผ่านมา				ตัวชี้วัด (KPI)	ผลที่คาดว่าจะ ได้รับ	หน่วยงาน รับผิดชอบ หลัก
				2561	2562	2563	2564			
95.	โครงการขยายเขตไฟฟ้าภายในหมู่บ้าน บ้านชีบน ม.6	เพื่อให้ประชาชนมีไฟฟ้าใช้อย่างทั่วถึง	หมู่ที่ 6	100,000	100,000	100,000	100,000	ร้อยละของครัวเรือนที่มีไฟฟ้าใช้	ประชาชนมีไฟฟ้าใช้ทุกครัวเรือน	กองช่าง
96.	โครงการติดตั้งไฟฟ้าสาธารณะภายในหมู่บ้าน บ้านชีบน ม.6	เพื่อเพิ่มไฟฟ้าส่องสว่างในเวลาค่ำคืน	ตามจุดเสี่ยง	100,000	100,000	100,000	100,000	จำนวนไฟฟ้าสาธารณะที่ติดตั้ง	ประชาชนได้รับความสะดวกและปลอดภัยในการใช้ถนนในเวลาค่ำคืน	กองช่าง
97.	โครงการปรับปรุง/ซ่อมแซมไฟฟ้าสาธารณะภายในหมู่บ้านบ้านโนนเหลื่อม ม.7	เพื่อปรับปรุง/ซ่อมแซมไฟฟ้าสาธารณะที่ชำรุดเสียหายให้ใช้งานได้ตามปกติ	ไฟฟ้าสาธารณะที่ชำรุดเสียหาย ม.7	30,000	30,000	30,000	30,000	ร้อยละของไฟฟ้าสาธารณะที่ชำรุดเสียหาย ได้รับการปรับปรุงซ่อมแซมให้ใช้งานได้ตามปกติ	ประชาชนได้รับความสะดวกและปลอดภัยในการใช้ถนนในเวลาค่ำคืน	กองช่าง
98.	โครงการขยายเขตไฟฟ้าภายในหมู่บ้าน บ้านโนนเหลื่อม ม.7	เพื่อให้ประชาชนมีไฟฟ้าใช้อย่างทั่วถึง	หมู่ที่ 7	100,000	100,000	100,000	100,000	ร้อยละของครัวเรือนที่มีไฟฟ้าใช้	ประชาชนมีไฟฟ้าใช้ทุกครัวเรือน	กองช่าง
99.	โครงการเพิ่มเฟสไฟฟ้าหมู่บ้านบ้านโนนเหลื่อม ม.7	เพื่อเพิ่มกระแสไฟฟ้าให้มีกำลังไฟฟ้าเพียงพอต่อความต้องการใช้งาน	เพิ่มเฟสไฟฟ้าจาก 2 เฟส เป็น 3 เฟส	600,000	600,000	600,000	600,000	ไฟฟ้า 3 เฟส	ประชาชนได้รับความสะดวกในการใช้ชีวิตประจำวัน	กองช่าง

ที่	โครงการ	วัตถุประสงค์	เป้าหมาย (ผลผลิตของ โครงการ)	งบประมาณและที่ผ่านมา				ตัวชี้วัด (KPI)	ผลที่คาดว่าจะ ได้รับ	หน่วยงาน รับผิดชอบ หลัก
				2561	2562	2563	2564			
100.	โครงการปรับปรุง/ซ่อมแซม ไฟฟ้าสาธารณะภายในหมู่บ้าน บ้านป่าปอแดง ม.8	เพื่อปรับปรุง/ ซ่อมแซมไฟฟ้า สาธารณะที่ชำรุด เสียหายให้ใช้งานได้ ตามปกติ	ไฟฟ้าสาธารณะที่ ชำรุดเสียหาย ม.8	30,000	30,000	30,000	30,000	ร้อยละของไฟฟ้า สาธารณะที่ชำรุด เสียหาย ได้รับการ ปรับปรุง ซ่อมแซมให้ใช้ งานได้ตามปกติ	ประชาชนได้รับ ความสะดวก และปลอดภัยใน การใช้ถนนใน เวลาค่าคืน	กองช่าง
101.	โครงการติดตั้งไฟฟ้าสาธารณะ ภายในหมู่บ้าน บ้านป่าปอแดง ม.8	เพื่อเพิ่มไฟฟ้าส่อง สว่างในเวลาค่าคืน	ตามจุดเสี่ยง	100,000	100,000	100,000	100,000	จำนวนไฟฟ้า สาธารณะที่ ติดตั้ง	ประชาชนได้รับ ความสะดวก และปลอดภัยใน การใช้ถนนใน เวลาค่าคืน	กองช่าง
102.	โครงการติดตั้งไฟฟ้าสาธารณะ พลังงานแสงอาทิตย์	เพื่อเพิ่มไฟฟ้าส่อง สว่างในเวลาค่าคืน	หมู่ที่ 1-8	200,000	200,000	200,000	200,000	ร้อยละของ ประชาชนที่ได้ รับความสะดวก ในการสัญจรใน เวลาค่าคืน	ประชาชนได้รับ ความสะดวก และปลอดภัยใน การใช้ถนนใน เวลาค่าคืน	กองช่าง
ประปา										
103.	โครงการขยายเขต/ปรับปรุง/ ซ่อมแซมประปาภายในหมู่บ้าน บ้านห้วยเต่า ม.1	เพื่อให้ประชาชนมี น้ำ ประปาใช้สำหรับ อุปโภคบริโภคอย่าง ทั่วถึง	หมู่ที่ 1	200,000	200,000	200,000	200,000	ร้อยละของ ครัวเรือนที่มี น้ำประปาใช้	ประชาชนมี น้ำประปาใช้ อย่างทั่วถึง	กองช่าง

ที่	โครงการ	วัตถุประสงค์	เป้าหมาย (ผลผลิตของ โครงการ)	งบประมาณและที่ผ่านมา				ตัวชี้วัด (KPI)	ผลที่คาดว่าจะ ได้รับ	หน่วยงาน รับผิดชอบ หลัก
				2561	2562	2563	2564			
104.	โครงการปรับปรุงคุณภาพ น้ำประปา บ้านซับปลากั้ง ม.5	เพื่อให้ได้น้ำประปา สะอาดสำหรับใช้ อุปโภค-บริโภค	ประปา ม.5	50,000	50,000	50,000	50,000	ร้อยละของน้ำ ประปามี คุณภาพมากขึ้น	ประชาชนมีน้ำ ประปาสะอาด สำหรับอุปโภค- บริโภค	กองช่าง
105.	โครงการขยายเขต/ปรับปรุง/ ซ่อมแซมระบบประปา บ้านแก่งยาว ม.2	เพื่อให้ประชาชนมี น้ำประปาใช้อุปโภค บริโภคอย่างทั่วถึง	ประปา ม.2	200,000	200,000	200,000	200,000	ร้อยละของ ครัวเรือนที่มี น้ำประปาใช้	ประชาชนมี น้ำประปาใช้ อย่างทั่วถึง	กองช่าง
106.	โครงการขยายเขต/ปรับปรุง/ ซ่อมแซมระบบประปา บ้านห้วยน้ำคำ ม.3	เพื่อให้ได้ระบบ ประปาที่มีคุณภาพ	ประปา ม.3	100,000	100,000	100,000	100,000	ร้อยละของ ครัวเรือนที่มี น้ำประปาใช้	ประปาได้ คุณภาพ	กองช่าง
107.	โครงการก่อสร้างถังเก็บน้ำ คสล. บ้านห้วยน้ำคำ ม.3	เพื่อเพิ่มปริมาณการ รองรับน้ำประปาให้ ได้มากขึ้น	1 ถัง	200,000	200,000	200,000	200,000	ร้อยละการกัก เก็บน้ำเพิ่มขึ้น	ประชาชนมีน้ำ ประปาใช้อย่าง ทั่วถึง	กองช่าง
108.	โครงการขยายเขต/ปรับปรุง/ ซ่อมแซมระบบน้ำประปา บ้านนาอินทร์แดง ม.4	เพื่อให้ประชาชนมี น้ำประปาใช้อุปโภค บริโภคอย่างทั่วถึง	ประปา ม.4	200,000	200,000	200,000	200,000	ร้อยละของ ครัวเรือนที่มี น้ำประปาใช้	ประชาชนมี น้ำประปาใช้ อย่างทั่วถึง	กองช่าง
109.	โครงการขยายเขต/ปรับปรุง/ ซ่อมแซมระบบน้ำประปา บ้านซับปลากั้ง ม.5	เพื่อให้ประชาชนมี น้ำประปาใช้สำหรับ อุปโภคบริโภคอย่าง ทั่วถึง	ประปา ม.5	200,000	200,000	200,000	200,000	ร้อยละของ ครัวเรือนที่มี น้ำประปาใช้	ประชาชนมี น้ำประปาใช้ อย่างทั่วถึง	กองช่าง

ที่	โครงการ	วัตถุประสงค์	เป้าหมาย (ผลผลิตของ โครงการ)	งบประมาณและที่ผ่านมา				ตัวชี้วัด (KPI)	ผลที่คาดว่าจะ ได้รับ	หน่วยงาน รับผิดชอบ หลัก
				2561	2562	2563	2564			
110.	โครงการก่อสร้างถังเก็บน้ำ คสล. บ้านชีบน ม.6	เพื่อเพิ่มปริมาณการ รองรับน้ำประปาให้ ได้มากขึ้น	1 ถัง	200,000	200,000	200,000	200,000	ร้อยละการกัก เก็บน้ำเพิ่มขึ้น	ประชาชนมีน้ำ ประปาใช้อย่าง ทั่วถึง	กองช่าง
111.	โครงการขยายเขต/ปรับปรุง/ ซ่อมแซมระบบประปา บ้านชีบน ม.6	เพื่อให้ประชาชนมี น้ำประปาใช้สำหรับ อุปโภคบริโภคอย่าง ทั่วถึง	ประปา ม.6	200,000	200,000	200,000	200,000	ร้อยละของ ครัวเรือนที่มี น้ำประปาใช้	ประชาชนมี น้ำประปาใช้ อย่างทั่วถึง	กองช่าง
112.	โครงการขยายเขต/ปรับปรุง/ ซ่อมแซมระบบประปา บ้านโนนเหลื่อม ม.7	เพื่อให้ประชาชนมี น้ำประปาใช้สำหรับ อุปโภคบริโภคอย่าง ทั่วถึง	ประปา ม.7	200,000	200,000	200,000	200,000	ร้อยละของ ครัวเรือนที่มี น้ำประปาใช้	ประชาชนมี น้ำประปาใช้ อย่างทั่วถึง	กองช่าง
113.	โครงการขยายเขต/ปรับปรุง/ ซ่อมแซมระบบน้ำประปา บ้านป่าปอแดง ม.8	เพื่อให้ประชาชนมี น้ำประปาใช้สำหรับ อุปโภคบริโภคอย่าง ทั่วถึง	ประปา ม.8	200,000	200,000	200,000	200,000	ร้อยละของ ครัวเรือนที่มี น้ำประปาใช้	ประชาชนมี น้ำประปาใช้ อย่างทั่วถึง	กองช่าง
114.	โครงการปรับปรุงระบบสูบ น้ำประปาเป็นพลังงาน แสงอาทิตย์ บ้านแก่งยาว ม.2	เพื่อให้ลดต้นทุน ค่าใช้จ่ายในการ ผลิตน้ำประปา	หมู่ที่ 2	500,000	500,000	500,000		ร้อยละของ ต้นทุนที่ลดลง	ต้นทุนในการ ผลิตน้ำประปา ลดลง	กองช่าง

ที่	โครงการ	วัตถุประสงค์	เป้าหมาย (ผลผลิตของ โครงการ)	งบประมาณและที่ผ่านมา				ตัวชี้วัด (KPI)	ผลที่คาดว่าจะ ได้รับ	หน่วยงาน รับผิดชอบ หลัก
				2561	2562	2563	2564			
วางระบบน้ำ										
115.	โครงการก่อสร้างวางระบบน้ำ คสล.ภายในหมู่บ้าน บ้านชีบน ม.6	เพื่อระบายน้ำเสีย จากครัวเรือน	จากหน้าวัด – บ้านนางเสน	400,000	400,000	400,000	400,000	วางระบบน้ำ 1 สาย	มีวางระบบน้ำ รองรับการ ระบายน้ำเสีย จากครัวเรือน	กองช่าง
116.	โครงการก่อสร้างวางระบบน้ำ คสล.ภายในหมู่บ้าน บ้านโนนเหลื่อม ม.7	เพื่อระบายน้ำเสีย จากครัวเรือน	หมู่ที่ 7	270,000	270,000	270,000	270,000	วางระบบน้ำ 1 สาย	มีวางระบบน้ำ รองรับการ ระบายน้ำเสีย จากครัวเรือน	กองช่าง
117.	โครงการก่อสร้างวางระบบน้ำ คสล.ภายในหมู่บ้าน บ้านห้วยเต่า ม.1	เพื่อกำหนดทิศ ทางการไหลของน้ำ ป้องกันน้ำท่วมขัง	หมู่ที่ 1	270,000	270,000	270,000	270,000	วางระบบน้ำ 1 สาย	มีวางระบบน้ำ รองรับการ ระบายน้ำเสีย จากครัวเรือน	กองช่าง
ถนน คสล.										
118.	โครงการก่อสร้างถนน คสล. สายบ้านป่าปอแดง – คุ้มจ้อย บ้านป่าปอแดง ม.8 N15.906596 E101.833270 N15.908212 E101.861605	เพื่อให้ถนนได้ มาตรฐาน	กว้าง 6 เมตร ยาว 1,000 เมตร หนา 0.15 เมตร	330,000	330,000	330,000	330,000	ร้อยละของ ประชาชน เดินทางสะดวก	ประชาชนได้รับ ความสะดวกใน การสัญจร	กองช่าง

ที่	โครงการ	วัตถุประสงค์	เป้าหมาย (ผลผลิตของ โครงการ)	งบประมาณและที่ผ่านมา				ตัวชี้วัด (KPI)	ผลที่คาดว่าจะ ได้รับ	หน่วยงาน รับผิดชอบ หลัก
				2561	2562	2563	2564			
119.	โครงการก่อสร้างถนน คสล. สายซอยซึ่งเส้น บ้านนาอินทร์แดง ม.4 N15.915642 E101.798198 N15.916138 E101.798138	เพื่อให้ถนนได้ มาตรฐาน	กว้าง 3 เมตร ยาว 200 เมตร หนา 0.15 เมตร	200,000	200,000	200,000	200,000	ร้อยละของ ประชาชน เดินทางสะดวก	ประชาชนได้รับ ความสะดวกใน การสัญจร	กองช่าง
120.	โครงการก่อสร้างถนน คสล. สายนางางแพงดี-คุ้มโนนม่วง บ้านโนนเหลื่อม ม.7 N15.898426 E101.845638 N15.894917 E101.844839	เพื่อให้ถนนได้ มาตรฐาน	กว้าง 5 เมตร ยาว 400 เมตร หนา 0.15 เมตร	275,000	275,000	275,000	275,000	ร้อยละของ ประชาชน เดินทางสะดวก	ประชาชนได้รับ ความสะดวกใน การสัญจร	กองช่าง
121.	โครงการก่อสร้างถนน คสล. สายคุ้มตาปู่เก่า-คุ้มชัยสิทธิ์ บ้านชัยปลากั้ง ม.5 N15.935410 E101.773620 N15.936056 E101.770357	เพื่อให้ถนนได้ มาตรฐาน	กว้าง 5 เมตร ยาว 500 เมตร หนา 0.15 เมตร	275,000	275,000	275,000	275,000	ร้อยละของ ประชาชน เดินทางสะดวก	ประชาชนได้รับ ความสะดวกใน การสัญจร	กองช่าง
122.	โครงการก่อสร้างถนน คสล. สายหน้าวัด-อ่างเก็บน้ำ บ้านนาอินทร์แดง ม.4 N15.928796 E101.801738 N15.927631 E101.805313	เพื่อให้ถนนได้ มาตรฐาน	กว้าง 5 เมตร ยาว 400 เมตร หนา 0.15 เมตร	275,000	275,000	275,000	275,000	ร้อยละของ ประชาชน เดินทางสะดวก	ประชาชนได้รับ ความสะดวกใน การสัญจร	กองช่าง

ที่	โครงการ	วัตถุประสงค์	เป้าหมาย (ผลผลิตของ โครงการ)	งบประมาณและที่ผ่านมา				ตัวชี้วัด (KPI)	ผลที่คาดว่าจะ ได้รับ	หน่วยงาน รับผิดชอบ หลัก
				2561	2562	2563	2564			
บ้านห้วยแม่										
123.	โครงการก่อสร้างถนน คสล. สายบ้านนายพงษ์ศักดิ์ อุทัย กลม- ป่าซ้า (สาย ก.ม.18) บ้านห้วยแม่ ม.1 N15.895936 E101.805047 N15.885097 E101.810237	เพื่อให้ถนนได้ มาตรฐาน	กว้าง 5 เมตร ยาว 1,400 เมตร หนา 0.15 เมตร	275,000	275,000	275,000	275,000	ร้อยละของ ประชาชน เดินทางสะดวก	ประชาชนได้รับ ความสะดวกใน การสัญจร	กองช่าง
124.	โครงการก่อสร้างถนน คสล. จากบ้านนางทองเพียร – บ้าน นางล้อมทอง บ้านห้วยแม่ ม.1 N15.897870 E101.802809 N15.896991 E101.802717	เพื่อให้ถนนได้ มาตรฐาน	กว้าง 4 เมตร ยาว 100 เมตร หนา 0.15 เมตร	220,000	220,000	220,000	220,000	ร้อยละของ ประชาชน เดินทางสะดวก	ประชาชนได้รับ ความสะดวกใน การสัญจร	กองช่าง
125.	โครงการก่อสร้างถนน คสล. สายบ้านนายศักดิ์ ชอประกษ์ – บ้านนายจำเริญ ววิจิตร บ้านห้วยแม่ ม.1 N15.895424 E101.790450 N15.896830 E101.790938	เพื่อให้ถนนได้ มาตรฐาน	กว้าง 4 เมตร ยาว 220 เมตร หนา 0.15 เมตร	250,000	250,000	250,000	250,000	ร้อยละของ ประชาชน เดินทางสะดวก	ประชาชนได้รับ ความสะดวกใน การสัญจร	กองช่าง

ที่	โครงการ	วัตถุประสงค์	เป้าหมาย (ผลผลิตของ โครงการ)	งบประมาณและที่ผ่านมา				ตัวชี้วัด (KPI)	ผลที่คาดว่าจะ ได้รับ	หน่วยงาน รับผิดชอบ หลัก
				2561	2562	2563	2564			
126.	โครงการก่อสร้างถนน คสล. สาย ทช.ชย.4025 – บ้านนายเส เสนชัย (ซอยวัดศรีชมภู) บ้านห้วยเฒ่า ม.1 N15.896744 E101.806555 N15.898166 E101.808688	เพื่อให้ถนนได้ มาตรฐาน	กว้าง 5 เมตร ยาว 130 เมตร หนา 0.15 เมตร	360,000	360,000	360,000	360,000	ร้อยละของ ประชาชน เดินทางสะดวก	ประชาชนได้รับ ความสะดวกใน การสัญจร	กองช่าง
127.	โครงการก่อสร้างถนน คสล. ซอยบ้านนางภักดิ์ ยี่งสันเทียะ – บ้านนางสมบุญ อ.จ.โนน เปลือย บ้านห้วยเฒ่า ม.1 N15.896744 E101.806555 N15.898166 E101.808688	เพื่อให้ถนนได้ มาตรฐาน	กว้าง 4 เมตร ยาว 250 เมตร หนา 0.15 เมตร	220,000	220,000	220,000	220,000	ร้อยละของ ประชาชน เดินทางสะดวก	ประชาชนได้รับ ความสะดวกใน การสัญจร	กองช่าง
128.	โครงการก่อสร้างถนน คสล. จาก ทช.ชย.4025 – เขาดิน (เขาดิน-ตากแป้ง) บ้านห้วยเฒ่า ม.1 N15.897755 E101.794044 N15.905888 E101.787977	เพื่อให้ถนนได้ มาตรฐาน	กว้าง 5 เมตร ยาว 500 เมตร หนา 0.15 เมตร	275,000	275,000	275,000	275,000	ร้อยละของ ประชาชน เดินทางสะดวก	ประชาชนได้รับ ความสะดวกใน การสัญจร	กองช่าง
129.	โครงการก่อสร้างถนน คสล. จาก ทช.ชย.3019-รอยพระ พุทธรบาท (สาย ก.ม.18) บ้านห้วยเฒ่า ม.1 N15.875741 E101.802660 N15.887048 E101.803554	เพื่อให้ถนนได้ มาตรฐาน	กว้าง 5 เมตร ยาว 500 เมตร หนา 0.15 เมตร	275,000	275,000	275,000	275,000	ร้อยละของ ประชาชน เดินทางสะดวก	ประชาชนได้รับ ความสะดวกใน การสัญจร	กองช่าง

ที่	โครงการ	วัตถุประสงค์	เป้าหมาย (ผลผลิตของ โครงการ)	งบประมาณและที่ผ่านมา				ตัวชี้วัด (KPI)	ผลที่คาดว่าจะ ได้รับ	หน่วยงาน รับผิดชอบ หลัก
				2561	2562	2563	2564			
130.	โครงการก่อสร้างถนน คสล. บ้านนางธนพร คุ่มบุงคล้า- หน้า วัดห้วยเต่า บ้านห้วยเต่า ม.1 N15.896745 E101.806535 N15.895686 E101.801243	เพื่อให้ถนนได้ มาตรฐาน	กว้าง 4 เมตร ยาว 600 เมตร หนา 0.15 เมตร	220,000	220,000	220,000	220,000	ร้อยละของ ประชาชน เดินทางสะดวก	ประชาชนได้รับ ความสะดวกใน การสัญจร	กองช่าง
131.	โครงการก่อสร้างถนน คสล. ซอยบ้านนางสำรวย แก้ว ประเสริฐ - บ้านนางเฮียง บ้านห้วยเต่า ม.1 N15.897436 E101.792493 N15.896206 E101.792833	เพื่อให้ถนนได้ มาตรฐาน	กว้าง 3.50 เมตร ยาว 110 เมตร หนา 0.15 เมตร	212,000	212,000	212,000	212,000	ร้อยละของ ประชาชน เดินทางสะดวก	ประชาชนได้รับ ความสะดวกใน การสัญจร	กองช่าง
132.	โครงการก่อสร้างถนน คสล. สายบ้านนายรีน อจโนนเปลือย -บ้านนายประนอม อจโนน เปลือย บ้านห้วยเต่า ม.1 N15.897941 E101.807553 N15.898368 E101.807566	เพื่อให้ถนนได้ มาตรฐาน	กว้าง 3.50 เมตร ยาว 50 เมตร หนา 0.15 เมตร	100,000	100,000	100,000	100,000	ร้อยละของ ประชาชน เดินทางสะดวก	ประชาชนได้รับ ความสะดวกใน การสัญจร	กองช่าง
133.	โครงการก่อสร้างถนน คสล. สายทางเข้าป่าช้า-หน้าเมรุ บ้านห้วยเต่า ม.1 N15.886815 E101.809832 N15.886762 E101.808910	เพื่อให้ถนนได้ มาตรฐาน	กว้าง 5 เมตร ยาว 100 เมตร หนา 0.15 เมตร	275,000	275,000	275,000	275,000	ร้อยละของ ประชาชน เดินทางสะดวก	ประชาชนได้รับ ความสะดวกใน การสัญจร	กองช่าง

ที่	โครงการ	วัตถุประสงค์	เป้าหมาย (ผลผลิตของ โครงการ)	งบประมาณและที่ผ่านมา				ตัวชี้วัด (KPI)	ผลที่คาดว่าจะ ได้รับ	หน่วยงาน รับผิดชอบ หลัก
				2561	2562	2563	2564			
134.	โครงการก่อสร้างช่องระบาย น้ำสี่เหลี่ยม คสล. ที่นา นางแย้ม ชอบรักษ์ บ้านห้วยเต่า ม.1 N15.893237 E101.798487	เพื่อแก้ปัญหาถนน ขาด, ป้องกันน้ำ ท่วมไร่นา	ขนาด 1.50 x 1.50 ม.	350,000	350,000	350,000	350,000	ร้อยละของ พื้นที่น้ำท่วม ลดลง	การระบายน้ำได้ ดี, น้ำไม่ท่วมขัง พื้นที่ไร่นา	กองช่าง
บ้านแก่งยาว ม.2										
135.	โครงการก่อสร้างถนน คสล. ศูนย์ พัฒนาเด็กเล็กวัดศิลาอาสน์ (ต่อจากเดิม) บ้านแก่งยาว ม.2 N15.907233 E101.831188 N15.907566 E101.829833	เพื่อให้ถนนได้ มาตรฐาน	กว้าง 5 เมตร ยาว 170 เมตร หนา 0.15 เมตร	275,000	275,000	275,000	275,000	ร้อยละของ ประชาชน เดินทางสะดวก	ประชาชนได้รับ ความสะดวกใน การสัญจร	กองช่าง
136.	โครงการก่อสร้างถนน คสล. สายบ้านนางสมบุรณ์ – ไร่นาย แสงจันทร์ บ้านแก่งยาว ม.2 N15.905367 E101.829588 N15.904364 E101.829172	เพื่อให้ถนนได้ มาตรฐาน	กว้าง 5 เมตร ยาว 150 เมตร หนา 0.15 เมตร	275,000	275,000	275,000	275,000	ร้อยละของ ประชาชน เดินทางสะดวก	ประชาชนได้รับ ความสะดวกใน การสัญจร	กองช่าง
137.	โครงการก่อสร้างถนน คสล. สายบ้านแก่งยาว ม.2 – บ้านป่าปอแดง ม.8 N15.915350 E101.815531 N15.916668 E101.803313	เพื่อให้ถนนได้ มาตรฐาน	กว้าง 5 เมตร ยาว 1,500 เมตร หนา 0.15 เมตร	275,000	275,000	275,000	275,000	ร้อยละของ ประชาชน เดินทางสะดวก	ประชาชนได้รับ ความสะดวกใน การสัญจร	กองช่าง

ที่	โครงการ	วัตถุประสงค์	เป้าหมาย (ผลผลิตของ โครงการ)	งบประมาณและที่ผ่านมา				ตัวชี้วัด (KPI)	ผลที่คาดว่าจะ ได้รับ	หน่วยงาน รับผิดชอบ หลัก
				2561	2562	2563	2564			
138.	โครงการก่อสร้างถนน คสล. สายซอยผักหวาน 1 บ้านแก่งยาว ม.2 N15.911855 E101.828333 N15.911988 E101.828066	เพื่อให้ถนนได้ มาตรฐาน	กว้าง 3 เมตร ยาว 35 เมตร หนา 0.15 เมตร	60,000	60,000	60,000	60,000	ร้อยละของ ประชาชน เดินทางสะดวก	ประชาชนได้รับ ความสะดวกใน การสัญจร	กองช่าง
139.	โครงการก่อสร้างถนน คสล. สายซอยผักหวาน 3 บ้านแก่งยาว ม.2 N15.913288 E101.828844 N15.913277 E101.829033	เพื่อให้ถนนได้ มาตรฐาน	กว้าง 3 เมตร ยาว 35 เมตร หนา 0.15 เมตร	60,000	60,000	60,000	60,000	ร้อยละของ ประชาชน เดินทางสะดวก	ประชาชนได้รับ ความสะดวกใน การสัญจร	กองช่าง
140.	โครงการก่อสร้างถนน คสล. ซอยแก้วอุไร 1 บ้านแก่งยาว ม.2 N15.906355 E101.831233 N15.890100 E101.833755	เพื่อให้ถนนได้ มาตรฐาน	กว้าง 5 เมตร ยาว 120 เมตร หนา 0.15 เมตร	330,000	330,000	330,000	330,000	ร้อยละของ ประชาชน เดินทางสะดวก	ประชาชนได้รับ ความสะดวกใน การสัญจร	กองช่าง
141.	โครงการก่อสร้างถนน คสล. ซอยหลังโรงเรียน บ้านแก่งยาว ม.2 N15.906355 E101.831233 N15.890100 E101.833755	เพื่อให้ถนนได้ มาตรฐาน	กว้าง 5 เมตร ยาว 270 เมตร หนา 0.15 เมตร	275,000	275,000	275,000	275,000	ร้อยละของ ประชาชน เดินทางสะดวก	ประชาชนได้รับ ความสะดวกใน การสัญจร	กองช่าง

ที่	โครงการ	วัตถุประสงค์	เป้าหมาย (ผลผลิตของ โครงการ)	งบประมาณและที่ผ่านมา				ตัวชี้วัด (KPI)	ผลที่คาดว่าจะ ได้รับ	หน่วยงาน รับผิดชอบ หลัก
				2561	2562	2563	2564			
<u>บ้านห้วยน้ำคำ ม.3</u>										
142.	โครงการก่อสร้างถนน คสล. สายบ้านห้วยน้ำคำ ม.3 – ถนน สายบ้านโนนนพวง ต.ชีบน N15.938414 E101.714304 N15.927819 E101.722735	เพื่อให้ถนนได้ มาตรฐาน	กว้าง 5 เมตร ยาว 1,320 เมตร หนา 0.15 เมตร	275,000	275,000	275,000	275,000	ร้อยละของ ประชาชน เดินทางสะดวก	ประชาชนได้รับ ความสะดวกใน การสัญจร	กองช่าง
<u>บ้านนาอินทร์แดง ม.4</u>										
143.	โครงการก่อสร้างถนน คสล.สาย สามแยกหน้าโรงเรียนบ้านนา อินทร์แดง – บ้านนายอุดม กุล ธรรมโม บ้านนาอินทร์แดง ม.4 N15.928329 E101.793928 N15.923197 E101.791212	เพื่อให้ถนนได้ มาตรฐาน	กว้าง 5 เมตร ยาว 460 เมตร หนา 0.15 เมตร	275,000	275,000	275,000	275,000	ร้อยละของ ประชาชน เดินทางสะดวก	ประชาชนได้รับ ความสะดวกใน การสัญจร	กองช่าง
<u>บ้านชัยปลากั้ง ม.5</u>										
144.	โครงการก่อสร้างถนน คสล. สายคุ้มอุดมสุข – สระหนอง กระทุ่ม บ้านชัยปลากั้ง ม.5 N15.934845 E101.768979 N15.938164 E101.767048	เพื่อให้ถนนได้ มาตรฐาน	กว้าง 6 เมตร ยาว 1,000 เมตร หนา 0.15 เมตร	330,000	330,000	330,000	330,000	ร้อยละของ ประชาชน เดินทางสะดวก	ประชาชนได้รับ ความสะดวกใน การสัญจร	กองช่าง

ที่	โครงการ	วัตถุประสงค์	เป้าหมาย (ผลผลิตของ โครงการ)	งบประมาณและที่ผ่านมา				ตัวชี้วัด (KPI)	ผลที่คาดว่าจะ ได้รับ	หน่วยงาน รับผิดชอบ หลัก
				2561	2562	2563	2564			
145.	โครงการก่อสร้างถนน คสล. สายคุ้มรวมมิตรพัฒนา-คุ้มจ้อย บ้านซับปลากั้ง ม.5 N15.934346 E101.776876 N15.919858 E101.767863	เพื่อให้ถนนได้มาตรฐาน	กว้าง 5 เมตร ยาว 2,200 เมตร หนา 0.15 เมตร	275,000	275,000	275,000	275,000	ร้อยละของประชาชนเดินทางสะดวก	ประชาชนได้รับความสะดวกในการสัญจร	กองช่าง
146.	โครงการก่อสร้าง คสล.สายบ้านนางสุภาพร พิมพีไธสงค์-บ้านนายน้อย อินนอก บ้านซับปลากั้ง ม.5 N15.935224 E101.778476 N15.937504 E101.778770	เพื่อให้ถนนได้มาตรฐาน	กว้าง 4 เมตร ยาว 180 เมตร หนา 0.15 เมตร	220,000	220,000	220,000	220,000	ร้อยละของประชาชนเดินทางสะดวก	ประชาชนได้รับความสะดวกในการสัญจร	กองช่าง
147.	โครงการก่อสร้างถนน คสล.สายมอหินกอง บ้านซับปลากั้ง ม.5-บ้านโนนนางพวง ต.ชีบน N15.933413 E101.769073 N15.931803 E101.757115	เพื่อให้ถนนได้มาตรฐาน	กว้าง 5 เมตร ยาว 1,270 เมตร หนาเฉลี่ย 0.10 เมตร	275,000	275,000	275,000	275,000	ร้อยละของประชาชนเดินทางสะดวก	ประชาชนได้รับความสะดวกในการเดินทางสัญจร	กองช่าง
148.	โครงการก่อสร้างถนน คสล.สายบ้านนายบุญเลี้ยง์ สมานใจ-บ้านนางจุม พรมบุ บ้านซับปลากั้ง ม.5 N15.935361 E101.769516 N15.933358 E101.766738	เพื่อให้ถนนได้มาตรฐาน	กว้าง 5 เมตร ยาว 900 เมตร หนา 0.15 เมตร	275,000	275,000	275,000	275,000	ร้อยละของประชาชนเดินทางสะดวก	ประชาชนได้รับความสะดวกในการสัญจร	กองช่าง

ที่	โครงการ	วัตถุประสงค์	เป้าหมาย (ผลผลิตของ โครงการ)	งบประมาณและที่ผ่านมา				ตัวชี้วัด (KPI)	ผลที่คาดว่าจะ ได้รับ	หน่วยงาน รับผิดชอบ หลัก
				2561	2562	2563	2564			
149.	โครงการก่อสร้างถนน คสล. สายคุ้มชัยเจริญพัฒนา บ้านชัยปลากั้ง ม.5 N15.936003 E101.778592 N15.937522 E101.778768	เพื่อให้ถนนได้ มาตรฐาน	กว้าง 4 เมตร ยาว 185 เมตร หนา 0.15 เมตร	220,000	220,000	220,000	220,000	ร้อยละของ ประชาชน เดินทางสะดวก	ประชาชนได้รับ ความสะดวกใน การสัญจร	กองช่าง
บ้านชีบน ม.6										
150.	โครงการก่อสร้างถนน คสล.สาย บ้านนางบุญถึง-ไร่นางแดงต้อย บ้านชีบน ม.6 N15.932829 E101.701909 N15.926441 E101.701037	เพื่อให้ถนนได้ มาตรฐาน	กว้าง 4 เมตร ยาว 1,000 เมตร หนา 0.15 เมตร	220,000	220,000	220,000	220,000	ร้อยละของ ประชาชน เดินทางสะดวก	ประชาชนได้รับ ความสะดวกใน การสัญจร	กองช่าง
151.	โครงการก่อสร้างถนน คสล.สาย ศาลากลางบ้าน บ้านชีบน ม.6 N15.934928 E101.702641 N15.935096 E101.701478	เพื่อให้ถนนได้ มาตรฐาน	กว้าง 5 เมตร ยาว 100 เมตร หนา 0.15 เมตร	275,000	275,000	275,000	275,000	ร้อยละของ ประชาชน เดินทางสะดวก	ประชาชนได้รับ ความสะดวกใน การสัญจร	กองช่าง
152.	โครงการก่อสร้างถนน คสล. จากถนนลูกกริ่ง – บ้านนายหัด จันทร์เอียด บ้านชีบน ม.6 N15.932838 E101.703430 N15.932493 E101.703347	เพื่อให้ถนนได้ มาตรฐาน	กว้าง 4 เมตร ยาว 50 เมตร หนา 0.15 เมตร	110,000	110,000	110,000	110,000	ร้อยละของ ประชาชน เดินทางสะดวก	ประชาชนได้รับ ความสะดวกใน การสัญจร	กองช่าง

ที่	โครงการ	วัตถุประสงค์	เป้าหมาย (ผลผลิตของ โครงการ)	งบประมาณและที่ผ่านมา				ตัวชี้วัด (KPI)	ผลที่คาดว่าจะ ได้รับ	หน่วยงาน รับผิดชอบ หลัก
				2561	2562	2563	2564			
153.	โครงการก่อสร้างถนน คสล.สาย บ้านนายสังวาล ชาญเขียว-บ้าน นางนาง นาหอม บ้านชีบน ม.6 N15.936203 E101.701691 N15.935065 E101.701522	เพื่อให้ถนนได้ มาตรฐาน	กว้าง 3 เมตร ยาว 50 เมตร หนา 0.15 เมตร	85,000	85,000	85,000	85,000	ร้อยละของ ประชาชน เดินทางสะดวก	ประชาชนได้รับ ความสะดวกใน การสัญจร	กองช่าง
154.	โครงการก่อสร้างถนน คสล. จากถนนลาดยาง- คลองบ้านชีบน ม.6 N15.932838 E101.703430 N15.932493 E101.703347	เพื่อให้ถนนได้ มาตรฐาน	กว้าง 4 เมตร ยาว 700 เมตร หนา 0.15 เมตร	220,000	220,000	220,000	220,000	ร้อยละของ ประชาชน เดินทางสะดวก	ประชาชนได้รับ ความสะดวกใน การสัญจร	กองช่าง
155.	โครงการก่อสร้างถนน คสล. จากถนนลาดยาง-ไร่นางมยุรี เซาร์ปะโคน (สายเจ้าพ่อ) (สายแก่งท่าสาร) บ้านชีบน ม.6 N15.937179 E101.703790 N15.945809 E101.698542	เพื่อให้ถนนได้ มาตรฐาน	กว้าง 4 เมตร ยาว 500 เมตร หนา 0.15 เมตร	220,000	220,000	220,000	220,000	ร้อยละของ ประชาชน เดินทางสะดวก	ประชาชนได้รับ ความสะดวกใน การสัญจร	กองช่าง

ที่	โครงการ	วัตถุประสงค์	เป้าหมาย (ผลผลิตของ โครงการ)	งบประมาณและที่ผ่านมา				ตัวชี้วัด (KPI)	ผลที่คาดว่าจะ ได้รับ	หน่วยงาน รับผิดชอบ หลัก
				2561	2562	2563	2564			
บ้านโนนเหลื่อม ม.7										
156.	โครงการก่อสร้างถนน คสล. สายแก้งยาว-โนนเหลื่อม ม.7 N15.906422 E101.833533 N15.908044 E101.846899	เพื่อให้ถนนได้ มาตรฐาน	กว้าง 6 เมตร ยาว 2,500 เมตร หนา 0.15 เมตร	330,000	330,000	330,000	330,000	ร้อยละของ ประชาชน เดินทางสะดวก	ประชาชนได้รับ ความสะดวกใน การสัญจร	กองช่าง
157.	โครงการก่อสร้างถนน คสล.สาย บ้านนางสำอาง หะสุวรรณ – บ้านนางสมบุญ สกิตชัย (ซอยหลังวัดบ้านโนนเหลื่อม) บ้านโนนเหลื่อม ม.7 N15.901961 E101.833512 N15.901601 E101.836412	เพื่อให้ถนนได้ มาตรฐาน	กว้าง 4 เมตร ยาว 210 เมตร หนา 0.15 เมตร	220,000	220,000	220,000	220,000	ร้อยละของ ประชาชน เดินทางสะดวก	ประชาชนได้รับ ความสะดวกใน การสัญจร	กองช่าง
บ้านป่าปอแดง ม.8										
158.	โครงการก่อสร้างถนน คสล. จากประปา – บ้านนายอมตะ ศรีสุวรรณ บ้านป่าปอแดง ม.8 N15.915642 E101.798198 N15.916138 E101.798138	เพื่อให้ถนนได้ มาตรฐาน	กว้าง 5 เมตร ยาว 30 เมตร หนา 0.15 เมตร	85,000	85,000	85,000	85,000	ร้อยละของ ประชาชน เดินทางสะดวก	ประชาชนได้รับ ความสะดวกใน การสัญจร	กองช่าง

ที่	โครงการ	วัตถุประสงค์	เป้าหมาย (ผลผลิตของ โครงการ)	งบประมาณและที่ผ่านมา				ตัวชี้วัด (KPI)	ผลที่คาดว่าจะ ได้รับ	หน่วยงาน รับผิดชอบ หลัก
				2561	2562	2563	2564			
ถนนลูกรัง										
159.	โครงการก่อสร้างถนนลูกรังสาย คุ้มผักหวาน-เขาน้อย บ้านแก้งยาว ม.2 N15.916938 E101.829031 N15.918830 E101.822509	เพื่อให้ประชาชน ได้รับความสะดวก ในการสัญจร	กว้าง 5 เมตร ยาว 800 เมตร หนาเฉลี่ย 0.10 ม.	200,000	200,000	200,000	200,000	ร้อยละของ ประชาชน เดินทางสะดวก	ประชาชนได้รับ ความสะดวกใน การสัญจร	กองช่าง
160.	โครงการปรับปรุง/ซ่อมแซม ถนนลูกรังสายตากแป้ง บ้านป่าปอแดง ม.8 N15.907529 E101.799043 N15.906234 E101.782293	เพื่อให้เกษตรกร ได้รับความสะดวก ในการเข้าออกพื้นที่ และขนถ่ายผลผลิต ทางการเกษตร	จุดที่ชำรุดเสียหาย	100,000	100,000	100,000	100,000	ร้อยละของ เกษตรกร เดินทางสะดวก	เกษตรกรได้รับ ความสะดวกใน การเข้าออกพื้นที่ ขนถ่ายผลผลิต ทางการเกษตร	กองช่าง
161.	โครงการก่อสร้างถนนลูกรังสาย สระน้ำสาธารณประโยชน์ป่าปอ แดง – ลำห้วยยางงู บ้านป่าปอแดง ม.8 N15.916685 E101.803309 N15.919060 E101.805212	เพื่อให้ประชาชน ได้รับความสะดวก ในการสัญจร	กว้าง 5 ม. ยาว 485 ม. หนาเฉลี่ย 0.10 ม.	136,000	136,000	136,000	136,000	ร้อยละของ ประชาชน เดินทางสะดวก	ประชาชนได้รับ ความสะดวกใน การสัญจร	กองช่าง

ที่	โครงการ	วัตถุประสงค์	เป้าหมาย (ผลผลิตของ โครงการ)	งบประมาณและที่ผ่านมา				ตัวชี้วัด (KPI)	ผลที่คาดว่าจะ ได้รับ	หน่วยงาน รับผิดชอบ หลัก
				2561	2562	2563	2564			
162.	โครงการปรับปรุง/ซ่อมแซมถนน ลูกรังสายบ้านป่าปอแดง ม.8- อ่างเก็บน้ำ บ้านนาอินทร์แดง ม.4 N15.916305 E101.800236 N15.928850 E101.801007	เพื่อให้ประชาชน ได้รับความสะดวก ในการสัญจร	จุดที่ชำรุดเสียหาย	100,000	100,000	100,000	100,000	ร้อยละของ ประชาชน เดินทางสะดวก	ประชาชนได้รับ ความสะดวกใน การสัญจร	กองช่าง
163.	โครงการปรับปรุง/ซ่อมแซมถนน ลูกรังสายนาอินทร์แดง ม.4- บ้านแก้งยาว ม.2 N15.928803 E101.801739 N15.909053 E101.826909	เพื่อให้ประชาชน ได้รับความสะดวก ในการสัญจร	จุดที่ชำรุดเสียหาย	100,000	100,000	100,000	100,000	ร้อยละของ ประชาชน เดินทางสะดวก	ประชาชนได้รับ ความสะดวกใน การสัญจร	กองช่าง
164.	โครงการปรับปรุง/ซ่อมแซมถนน ลูกรังสายนาอินทร์แดง ม.4- ซับปลากั้ง ม.5 N15.928293 E101.793095 N15.934423 E101.777482	เพื่อให้ประชาชน ได้รับความสะดวก ในการสัญจร	จุดที่ชำรุดเสียหาย	100,000	100,000	100,000	100,000	ร้อยละของ ประชาชน เดินทางสะดวก	ประชาชนได้รับ ความสะดวกใน การสัญจร	กองช่าง
165.	โครงการปรับปรุง/ซ่อมแซมถนน ลูกรังสายแก้งยาว ม.2-บ้านป่า ปอแดง ม.8 N15.913678 E101.798206 N15.909213 E101.812211	เพื่อให้ประชาชน ได้รับความสะดวก ในการสัญจร	จุดที่ชำรุดเสียหาย	200,000	200,000	200,000	200,000	ร้อยละของ ประชาชน เดินทางสะดวก	ประชาชนได้รับ ความสะดวกใน การสัญจร	กองช่าง

ที่	โครงการ	วัตถุประสงค์	เป้าหมาย (ผลผลิตของ โครงการ)	งบประมาณและที่ผ่านมา				ตัวชี้วัด (KPI)	ผลที่คาดว่าจะ ได้รับ	หน่วยงาน รับผิดชอบ หลัก
				2561	2562	2563	2564			
166.	โครงการปรับปรุงซ่อมแซมถนน ลูกรังสายนาอินทร์ต่าง ม.4 – ป่าปอแดง ม.8 N15.915614 E101.798206 N15.928131 E101.794164	เพื่อให้ประชาชน ได้รับความสะดวก ในการสัญจร	จุดที่ชำรุดเสียหาย	200,000	200,000	200,000	200,000	ร้อยละของ ประชาชน เดินทางสะดวก	ประชาชนได้รับ ความสะดวกใน การสัญจร	กองช่าง
167.	โครงการปรับปรุง/ซ่อมแซม ถนนลูกรังสายห้วยเต่า ม.1– บ้านนาป่าปอแดง ม.8 N15.901549 E101.802480 N15.915093 E101.798271	เพื่อให้ประชาชน ได้รับความสะดวก ในการสัญจร	จุดที่ชำรุดเสียหาย	200,000	200,000	200,000	200,000	ร้อยละของ ประชาชน เดินทางสะดวก	ประชาชนได้รับ ความสะดวกใน การสัญจร	กองช่าง
บ้านห้วยเต่า ม.1										
168.	โครงการก่อสร้าง/ปรับปรุง/ ซ่อมแซมถนนลูกรังสายห้วยเต่า- ก.ม.18 บ้านห้วยเต่า ม.1 N15.897211 E101.804688 N15.875922 E101.800922	เพื่อให้ประชาชนมี ความสะดวกในการ สัญจร	กว้าง 6 เมตร ยาว 2,000 เมตร หนาเฉลี่ย 0.10 ม.	200,000	200,000	200,000	200,000	ร้อยละของ ประชาชน เดินทางสะดวก	ประชาชนได้รับ ความสะดวกใน การสัญจร	กองช่าง
169.	โครงการปรับปรุง/ซ่อมแซมถนน ลูกรังสายบ้านนายสุวิทย์ คะใจ- ทช.ชย.3019 บ้านห้วยเต่า ม.1 N15.897177 E101.799788 N15.891922 E101.792072	เพื่อให้ประชาชนมี ความสะดวกในการ เดินทางสัญจร	จุดที่ชำรุดเสียหาย	100,000	100,000	100,000	100,000	ร้อยละของ ประชาชน เดินทางสะดวก	ประชาชนได้รับ ความสะดวกใน การเดินทาง สัญจร	กองช่าง

ที่	โครงการ	วัตถุประสงค์	เป้าหมาย (ผลผลิตของ โครงการ)	งบประมาณและที่ผ่านมา				ตัวชี้วัด (KPI)	ผลที่คาดว่าจะ ได้รับ	หน่วยงาน รับผิดชอบ หลัก
				2561	2562	2563	2564			
170.	โครงการปรับปรุง/ซ่อมแซม ถนนลูกรังสายนานาชาติห้วยวก – เขาดิน บ้านห้วยเฒ่า ม.1 N15.903511 E101.799899 N15.901744 E101.791355	เพื่อให้เกษตรกร ได้รับความสะดวก ในการเข้าออกพื้นที่ และขนถ่ายผลผลิต ทางการเกษตร	จุดที่ชำรุดเสียหาย	100,000	100,000	100,000	100,000	ร้อยละของ ประชาชน เดินทางสะดวก	เกษตรกรได้รับ ความสะดวกใน การเข้าออกพื้นที่ ขนถ่ายผลผลิต ทางการเกษตร	กองช่าง
171.	โครงการปรับปรุง/ซ่อมแซม ถนนลูกรังสายเขาดิน-ตากแปง บ้านห้วยเฒ่า ม.1 N15.898796 E101.794325 N15.905665 E101.788149	เพื่อให้เกษตรกร ได้รับความสะดวก ในการเข้าออกพื้นที่ และขนถ่ายผลผลิต ทางการเกษตร	จุดที่ชำรุดเสียหาย	100,000	100,000	100,000	100,000	ร้อยละของ เกษตรกร เดินทางสะดวก	เกษตรกรได้รับ ความสะดวกใน การเข้าออกพื้นที่ ที่ขนถ่ายผลผลิต ทางการเกษตร	กองช่าง
172.	โครงการปรับปรุง/ซ่อมแซม ถนนลูกรังสายนานาชาติละมุด โพธิ์ชัย – นานายน้อย บุญประเสริฐ บ้านห้วยเฒ่า ม.1 N15.904023 E101.806542 N15.906343 E101.809746	เพื่อให้เกษตรกร ได้รับความสะดวก ในการเข้าออกพื้นที่ และขนถ่ายผลผลิต ทางการเกษตร	จุดที่ชำรุดเสียหาย	100,000	100,000	100,000	100,000	ร้อยละของ เกษตรกร เดินทางสะดวก	เกษตรกรได้รับ ความสะดวกใน การเข้าออกพื้นที่ ขนถ่ายผลผลิต ทางการเกษตร	กองช่าง
173.	โครงการก่อสร้างถนนลูกรังสาย ป่าช้า-ลำห้วยยางงู บ้านห้วยเฒ่า ม.1 N15.886239 E101.810171 N15.888102 E101.817992	เพื่อให้ประชาชนมี ความสะดวกในการ เดินทางสัญจร	กว้าง 4 เมตร ยาว 1,200 เมตร หนาเฉลี่ย 0.10 เมตร	264,000	264,000	264,000	264,000	ร้อยละของ ประชาชน เดินทางสะดวก	ประชาชนได้รับ ความสะดวกใน การเดินทาง สัญจร	กองช่าง

ที่	โครงการ	วัตถุประสงค์	เป้าหมาย (ผลผลิตของ โครงการ)	งบประมาณและที่ผ่านมา				ตัวชี้วัด (KPI)	ผลที่คาดว่าจะ ได้รับ	หน่วยงาน รับผิดชอบ หลัก
				2561	2562	2563	2564			
174.	โครงการปรับปรุง/ซ่อมแซม ถนนลูกรังสายหน้าวัดหว่าเฒ่า- บ้านนายประยงค์ เปี่ยมศิริ บ้านหว่าเฒ่า ม.1 N15.898162 E101808684 N15.895845 E101.800947	เพื่อให้ประชาชนมี ความสะดวกในการ เดินทางสัญจร	จุดที่ชำรุดเสียหาย	100,000	100,000	100,000	100,000	ร้อยละของ ประชาชน เดินทางสะดวก	ประชาชนได้รับ ความสะดวกใน การเดินทาง สัญจร	กองช่าง
175.	โครงการปรับปรุง/ซ่อมแซม ถนนลูกรังสายบ้านหว่าเฒ่า ม.1 - บ้านตาตพัฒนา ต.ตลาดแร้ง N15.886070 E101.810043 N15.880591 E101.824216	เพื่อให้ประชาชนมี ความสะดวกในการ สัญจร	จุดที่ชำรุดเสียหาย	200,000	200,000	200,000	200,000	ร้อยละของ ประชาชน เดินทางสะดวก	ประชาชนได้รับ ความสะดวกใน การสัญจร	กองช่าง
176.	โครงการปรับปรุง/ซ่อมแซม ถนนลูกรังสายนางขำนาญ - ลำห้วยยางงู บ้านหว่าเฒ่า ม.1 N15.891654 E101.805720 N15.893995 E101.814642	เพื่อให้เกษตรกร ได้รับความสะดวก ในการเข้าออกพื้นที่ และขนถ่ายผลผลิต ทางการเกษตร	จุดที่ชำรุดเสียหาย	100,000	100,000	100,000	100,000	ร้อยละของ เกษตรกร เดินทางสะดวก	เกษตรกรได้รับ ความสะดวกใน การเข้าออกพื้นที่ ขนถ่ายผลผลิต ทางการเกษตร	กองช่าง
177.	โครงการปรับปรุง/ซ่อมแซม ถนนลูกรังสายบ้านนางดี - บ้าน นางหนูเฮียง บ้านหว่าเฒ่า ม.1 N15.897674 E101.791783 N15.896007 E101.792130	เพื่อให้ประชาชนมี ความสะดวกในการ สัญจร	จุดที่ชำรุดเสียหาย	30,000	30,000	30,000	30,000	ร้อยละของ ประชาชน เดินทางสะดวก	ประชาชนได้รับ ความสะดวกใน การสัญจร	กองช่าง

ที่	โครงการ	วัตถุประสงค์	เป้าหมาย (ผลผลิตของ โครงการ)	งบประมาณและที่ผ่านมา				ตัวชี้วัด (KPI)	ผลที่คาดว่าจะ ได้รับ	หน่วยงาน รับผิดชอบ หลัก
				2561	2562	2563	2564			
178.	โครงการก่อสร้างถนนลูกรังสาย ป่าช้า – นานางหนูเรียบ ยันชัย บ้านห้วยเต่า ม.1 N15.886468 E101.812308 N15.885438 E101.818876	เพื่อให้ประชาชนมี ความสะดวกในการ สัญจร	กว้าง 5 เมตร ยาว 800 เมตร หนาเฉลี่ย 0.10 ม.	200,000	200,000	200,000	200,000	ร้อยละของ ประชาชน เดินทางสะดวก	ประชาชนได้รับ ความสะดวกใน การสัญจร	กองช่าง
179.	โครงการปรับปรุง/ซ่อมแซม ถนนลูกรังซอยบ้านนายจำเริญ ววิจิตร บ้านห้วยเต่า ม.1 N15.976500 E101.907655 N15.950988 E101.898844	เพื่อให้ประชาชนมี ความสะดวกในการ สัญจร	จุดที่ชำรุดเสียหาย	50,000	50,000	50,000	50,000	ร้อยละของ ประชาชน เดินทางสะดวก	ประชาชนได้รับ ความสะดวกใน การสัญจร	กองช่าง
180.	โครงการปรับปรุง/ซ่อมแซม ถนนลูกรังสาย(คุ้มนอก) บ้าน นายโอด – ถนนลาดยาง (ทช.ชย.3019) บ้านห้วยเต่า ม.1 N15.897399 E101.790933 N15.894944 E101.790155	เพื่อให้ประชาชนมี ความสะดวกในการ สัญจร	จุดที่ชำรุดเสียหาย	100,000	100,000	100,000	100,000	ร้อยละของ ประชาชน เดินทางสะดวก	ประชาชนได้รับ ความสะดวกใน การสัญจร	กองช่าง
181.	โครงการปรับปรุง/ซ่อมแซม ถนนลูกรังสายบ้านนางภักษละ ยิงสันเทียะ- ป่าปอแดง (สายสวนยาง) บ้านห้วยเต่า ม.1 N15.898254 E101.805866 N15.916290 E101.800231	เพื่อให้เกษตรกร ได้รับความสะดวก ในการเข้าออกพื้นที่ และขนถ่ายผลผลิต ทางการเกษตร	จุดที่ชำรุดเสียหาย	200,000	200,000	200,000	200,000	ร้อยละของ เกษตรกร เดินทางสะดวก	เกษตรกรได้รับ ความสะดวกใน การเข้าออก พื้นที่ขนถ่าย ผลผลิตทางการ เกษตร	กองช่าง

ที่	โครงการ	วัตถุประสงค์	เป้าหมาย (ผลผลิตของ โครงการ)	งบประมาณและที่ผ่านมา				ตัวชี้วัด (KPI)	ผลที่คาดว่าจะ ได้รับ	หน่วยงาน รับผิดชอบ หลัก
				2561	2562	2563	2564			
182.	โครงการปรับปรุง/ซ่อมแซม ถนนลูกรังสายป่าช้าบ้านห้วย เต่า ม.1- ห้วยนกทา บ้านตาตพัฒนา ต.ตลาดแร้ง N15.885043 E101.810042 N15.880653 E101.824275	เพื่อให้เกษตรกร ได้รับความสะดวก ในการเข้าออกพื้นที่ และขนถ่ายผลผลิต ทางการเกษตร	จุดที่ชำรุดเสียหาย	200,000	200,000	200,000	200,000	ร้อยละของ เกษตรกร เดินทางสะดวก	เกษตรกรได้รับ ความสะดวกใน การเข้าออกพื้นที่ ขนถ่ายผลผลิต ทางการเกษตร	กองช่าง
บ้านแก้งยาว ม.2										
183.	โครงการก่อสร้างถนนลูกรังสายที่ นานายเหง่า-นานายสำลี บ้านแก้งยาว ม.2 N15.921085 E101.830057 N15.924104 E101.833314	เพื่อให้เกษตรกร ได้รับความสะดวก ในการเข้าออกพื้นที่ และขนถ่ายผลผลิต ทางการเกษตร	กว้าง 5 เมตร ยาว 500 เมตร หนาเฉลี่ย 0.10 ม.	150,000	150,000	150,000	150,000	ร้อยละของ เกษตรกร เดินทางสะดวก	เกษตรกรได้รับ ความสะดวกใน การเข้าออกพื้นที่ ขนถ่ายผลผลิต ทางการเกษตร	กองช่าง
184.	โครงการก่อสร้างถนนลูกรังสาย บ้านนายเสถียร-บ้านนายบุญโฮม บ้านแก้งยาว ม.2 N15.908531 E101.825816 N15.909827 E101.820906	เพื่อให้ประชาชนมี ความสะดวกในการ สัญจร	กว้าง 4 เมตร ยาว 500 เมตร หนาเฉลี่ย 0.10 ม.	100,000	100,000	100,000	100,000	ร้อยละของ ประชาชน เดินทางสะดวก	ประชาชนได้รับ ความสะดวกใน การสัญจร	กองช่าง
185.	โครงการก่อสร้างถนนลูกรังสาย ที่ดินนายแอ วริจิตร์-ลำห้วยสีสอง บ้านแก้งยาว ม.2 N15.909133 E101.828007 N15.909479 E101.829645	เพื่อให้เกษตรกร ได้รับความสะดวก ในการเข้าออกพื้นที่ และขนถ่ายผลผลิต ทางการเกษตร	จุดที่ชำรุดเสียหาย	200,000	200,000	200,000	200,000	ร้อยละของ ประชาชน เดินทางสะดวก	เกษตรกรได้รับ ความสะดวกใน การเข้าออกพื้นที่ ขนถ่ายผลผลิต ทางการเกษตร	กองช่าง

ที่	โครงการ	วัตถุประสงค์	เป้าหมาย (ผลผลิตของ โครงการ)	งบประมาณและที่ผ่านมา				ตัวชี้วัด (KPI)	ผลที่คาดว่าจะ ได้รับ	หน่วยงาน รับผิดชอบ หลัก
				2561	2562	2563	2564			
186.	โครงการก่อสร้างถนนลูกรังสาย ถนนลาดยาง-หน้าวัด (ซอยวัดแก้งยาว) บ้านแก้งยาว ม.2 N15.906919 E101.827181 N15.907079 E101.828223	เพื่อให้ประชาชนมี ความสะดวกในการ เดินทางสัญจร	กว้าง 4 เมตร ยาว 150 เมตร หนาเฉลี่ย 0.10 เมตร	35,000	35,000	35,000	35,000	ร้อยละของ ประชาชน เดินทางสะดวก	ประชาชนได้รับ ความสะดวกใน การเดินทาง สัญจร	กองช่าง
187.	โครงการปรับปรุง/ซ่อมแซมถนน ลูกรังจากบ้านนายบุญโฮม-ป่าช้า (สายป่าช้า) บ้านแก้งยาว ม.2 N15.910987 E101.820831 N15.906762 E101.820161	เพื่อให้ประชาชนมี ความสะดวกในการ เดินทางสัญจร	จุดที่ชำรุดเสียหาย	75,000	75,000	75,000	75,000	ร้อยละของ ประชาชน เดินทางสะดวก	ประชาชนได้รับ ความสะดวกใน การเดินทาง สัญจร	กองช่าง
188.	โครงการปรับปรุง/ซ่อมแซม ถนนลูกรังสายแหลมมาลาญ บ้านแก้งยาว ม.2 N15.910419 E101.819071 N15.888217 E101.821631	เพื่อให้ประชาชน ได้รับความสะดวก ในการเดินทาง สัญจร	จุดที่ชำรุดเสียหาย	110,000	110,000	110,000	110,000	ร้อยละของ ประชาชน เดินทางสะดวก	ประชาชนได้รับ ความสะดวกใน การเดินทาง สัญจร	กองช่าง
189.	โครงการปรับปรุง/ซ่อมแซม ถนนลูกรังซอยโรงเรียน บ้านแก้งยาว ม.2 N15.908495 E101.831261 N15.908123 E101.833708	เพื่อให้ประชาชน ได้รับความสะดวก ในการเดินทาง สัญจร	จุดที่ชำรุดเสียหาย	137,500	137,500	137,500	137,500	ร้อยละของ ประชาชน เดินทางสะดวก	ประชาชนได้รับ ความสะดวกใน การเดินทาง สัญจร	กองช่าง

ที่	โครงการ	วัตถุประสงค์	เป้าหมาย (ผลผลิตของ โครงการ)	งบประมาณและที่ผ่านมา				ตัวชี้วัด (KPI)	ผลที่คาดว่าจะ ได้รับ	หน่วยงาน รับผิดชอบ หลัก
				2561	2562	2563	2564			
190.	โครงการก่อสร้างถนนลูกรังสาย บ้านแก่งยาว ม.2-บ้านวังเดือน ห้า ต.ห้วยต้อน N15.932111 E101.819633 N15.942800 E101.813533	เพื่อให้ประชาชนมี ความสะดวกในการ สัญจร	กว้าง 5 เมตร ยาว 1,650 เมตร หนาเฉลี่ย 0.10 เมตร	200,000	200,000	200,000	200,000	ร้อยละของ ประชาชน เดินทางสะดวก	ประชาชนได้รับ ความสะดวกใน การสัญจร	กองช่าง
191.	โครงการปรับปรุง/ซ่อมแซม ถนนลูกรังสายเขาน้อย บ้านแก่งยาว ม.2 N15.910577 E101.823255 N15.921733 E101.817733	เพื่อให้ประชาชนมี ความสะดวกในการ สัญจร	จุดที่ชำรุดเสียหาย	200,000	200,000	200,000	200,000	ร้อยละของ ประชาชน เดินทางสะดวก	ประชาชนได้รับ ความสะดวกใน การสัญจร	กองช่าง
192.	โครงการปรับปรุง/ซ่อมแซม ถนนลูกรังสายบ้านนางเฮียง – ลำห้วยชี่ลอง บ้านแก่งยาว ม.2 N15.907700 E101.828277 N15.907822 E101.828666	เพื่อให้ประชาชนมี ความสะดวกในการ สัญจร	จุดที่ชำรุดเสียหาย	15,000	15,000	15,000	15,000	ร้อยละของ ประชาชน เดินทางสะดวก	ประชาชนได้รับ ความสะดวกใน การสัญจร	กองช่าง
193.	โครงการปรับปรุง/ซ่อมแซม ถนนลูกรังสายบ้านแก่งยาว ม.2 – บ้านสามพันตา ต.ห้วยต้อน N15.913766 E101.828766 N15.933666 E101.826388	เพื่อให้ประชาชน ได้รับความสะดวก ในการสัญจร	จุดที่ชำรุดเสียหาย	200,000	200,000	200,000	200,000	ร้อยละของ ประชาชน เดินทางสะดวก	ประชาชนได้รับ ความสะดวกใน การสัญจร	กองช่าง

ที่	โครงการ	วัตถุประสงค์	เป้าหมาย (ผลผลิตของ โครงการ)	งบประมาณและที่ผ่านมา				ตัวชี้วัด (KPI)	ผลที่คาดว่าจะ ได้รับ	หน่วยงาน รับผิดชอบ หลัก
				2561	2562	2563	2564			
194.	โครงการปรับปรุง/ซ่อมแซม ถนนลูกรังสายไธนาयरูธ หล้า บุตรศรี-ไธนายไซร์ ผุดพ่อง บ้านแก้งยาว ม.2 N15.919444 E101.817288 N15.922899 E101.810755	เพื่อให้ประชาชน ได้รับความสะดวก ในการสัญจร	จุดที่ชำรุดเสียหาย	100,000	100,000	100,000	100,000	ร้อยละของ เกษตรกร เดินทางสะดวก	ประชาชนได้รับ ความสะดวกใน การสัญจร	กองช่าง
บ้านห้วยน้ำคำ ม.3										
195.	โครงการปรับปรุง/ซ่อมแซม ถนนลูกรังสายถนนบ้าน ห้วยน้ำคำ ม.3 – ถนนสายบ้าน โนนนางพวง ต.ชีบน N15.938414 E101.714304 N15.927819 E101.722735	เพื่อให้ประชาชนมี ความสะดวกในการ สัญจร	จุดที่ชำรุดเสียหาย	200,000	200,000	200,000	200,000	ร้อยละของ ประชาชน เดินทางสะดวก	ประชาชนได้รับ ความสะดวกใน การสัญจร	กองช่าง
196.	โครงการปรับปรุง/ซ่อมแซม ถนนลูกรังสายไธนายกองเที่ยง ศรีจันทร์ บ้านห้วยน้ำคำ ม.3 N15.931512 E101.724282 N15.930983 E101.720672	เพื่อให้เกษตรกร ได้รับความสะดวก ในการเข้าออกพื้นที่ และขนถ่ายผลผลิต ทางการเกษตร	จุดที่ชำรุดเสียหาย	100,000	100,000	100,000	100,000	ร้อยละของ ประชาชน เดินทางสะดวก	เกษตรกรได้รับ ความสะดวกใน การเข้าออกพื้นที่ ขนถ่ายผล ผลิต ทางการเกษตร	กองช่าง

ที่	โครงการ	วัตถุประสงค์	เป้าหมาย (ผลผลิตของ โครงการ)	งบประมาณและที่ผ่านมา				ตัวชี้วัด (KPI)	ผลที่คาดว่าจะ ได้รับ	หน่วยงาน รับผิดชอบ หลัก
				2561	2562	2563	2564			
197.	โครงการปรับปรุง/ซ่อมแซม ถนนลูกรังสายไร่นายหมั่น นาม หนองอ้อ บ้านห้วยน้ำคำ ม.3 N15.936124 E101.719631 N15.939932 E101.723279	เพื่อให้ประชาชนมี ความสะดวกในการ สัญจร	จุดที่ชำรุดเสียหาย	100,000	100,000	100,000	100,000	ร้อยละของ ประชาชน เดินทางสะดวก	ประชาชนได้รับ ความสะดวกใน การสัญจร	กองช่าง
บ้านนาอินทร์แต่ง ม.4										
198.	โครงการปรับปรุง/ซ่อมแซม ถนนลูกรังสายบ้านนาอินทร์แต่ง ม.4 – ที่ทำการ อบต.ภูแลนคา N15.917157 E101.770085 N15.923197 E101.791212	เพื่อให้ประชาชนมี ความสะดวกในการ สัญจร	จุดที่ชำรุดเสียหาย	200,000	200,000	200,000	200,000	ร้อยละของ ประชาชน เดินทางสะดวก	ประชาชนได้รับ ความสะดวกใน การสัญจร	กองช่าง
199.	โครงการปรับปรุง/ซ่อมแซม ถนนลูกรังรอบหมู่บ้าน – ที่ดิน นายบุญมา มีวิชา บ้านนาอินทร์แต่ง ม.4 N15.923197 E101.791212 N15.928489 E101.798956	เพื่อให้เกษตรกร ได้รับความสะดวก ในการเข้าออกพื้นที่ และขนถ่ายผลผลิต ทางการเกษตร	จุดที่ชำรุดเสียหาย	100,000	100,000	100,000	100,000	ร้อยละของ เกษตรกร เดินทางสะดวก	เกษตรกรได้รับ ความสะดวกใน การเข้าออก พื้นที่ขนถ่าย ผลผลิตทางการ เกษตร	กองช่าง

ที่	โครงการ	วัตถุประสงค์	เป้าหมาย (ผลผลิตของ โครงการ)	งบประมาณและที่ผ่านมา				ตัวชี้วัด (KPI)	ผลที่คาดว่าจะ ได้รับ	หน่วยงาน รับผิดชอบ หลัก
				2561	2562	2563	2564			
200.	โครงการปรับปรุง/ซ่อมแซม ถนนลูกรังสายนานายสุริยา – ลำห้วยยางงู บ้านนาอินทร์แดง ม.4 N15.929827 E101.794463 N15.935506 E101.793891	เพื่อให้เกษตรกร ได้รับความสะดวก ในการเข้าออกพื้นที่ และขนถ่ายผลผลิต ทางการเกษตร	จุดที่ชำรุดเสียหาย	100,000	100,000	100,000	100,000	ร้อยละของ เกษตรกร เดินทางสะดวก	เกษตรกรได้รับ ความสะดวกใน การเข้าออกพื้นที่ ขนถ่ายผลผลิต ทางการเกษตร	กองช่าง
201.	โครงการปรับปรุง/ซ่อมแซม ถนนลูกรังสายที่ดินนายสนธิท – ที่ดินนายพิษณุ ศรีประทุม บ้าน นาอินทร์แดง ม.4 N15.922575 E101.791773 N15.922265 E101.796308	เพื่อให้เกษตรกร ได้รับความสะดวก ในการเข้าออกพื้นที่ และขนถ่ายผลผลิต ทางการเกษตร	จุดที่ชำรุดเสียหาย	68,000	68,000	68,000	68,000	ร้อยละของ เกษตรกร เดินทางสะดวก	เกษตรกรได้รับ ความสะดวกใน การเข้าออกพื้นที่ ขนถ่ายผลผลิต ทางการเกษตร	กองช่าง
202.	โครงการปรับปรุง/ซ่อมแซม ถนนลูกรังสายไร่นายมงคล ช่วยชูวงษ์-ไร่นายทองรัตน์ ทิพย์ แสง บ้านนาอินทร์แดง ม.4 N15.923231 E101.788763 N15.920048 E101.788848	เพื่อให้เกษตรกร ได้รับความสะดวก ในการเข้าออกพื้นที่ และขนถ่ายผลผลิต ทางการเกษตร	จุดที่ชำรุดเสียหาย	100,000	100,000	100,000	100,000	ร้อยละของ เกษตรกร เดินทางสะดวก	เกษตรกรได้รับ ความสะดวกใน การเข้าออกพื้นที่ ขนถ่ายผลผลิต ทางการเกษตร	กองช่าง

ที่	โครงการ	วัตถุประสงค์	เป้าหมาย (ผลผลิตของ โครงการ)	งบประมาณและที่ผ่านมา				ตัวชี้วัด (KPI)	ผลที่คาดว่าจะ ได้รับ	หน่วยงาน รับผิดชอบ หลัก
				2561	2562	2563	2564			
บ้านชัยปลากั้ง ม.5										
203.	โครงการปรับปรุง/ซ่อมแซม ถนนลูกรังสายบ้านชัยปลากั้ง ม.5 – บ้านโนนนางพวง ต.ชีบน N15.935195 E101.770504 N15.934211 E101.728935	เพื่อให้ประชาชนมี ความสะดวกในการ สัญจร	จุดที่ชำรุดเสียหาย	200,000	200,000	200,000	200,000	ร้อยละของ ประชาชน เดินทางสะดวก	ประชาชนได้รับ ความสะดวกใน การสัญจร	กองช่าง
204.	โครงการปรับปรุง/ซ่อมแซม ถนนลูกรังสายมอหินกอง บ้านชัยปลากั้ง ม.5 N15.933692 E101.768197 N15.931941 E101.755518	เพื่อให้ประชาชนมี ความสะดวกในการ สัญจร	จุดที่ชำรุดเสียหาย	200,000	200,000	200,000	200,000	ร้อยละของ ประชาชน เดินทางสะดวก	ประชาชนได้รับ ความสะดวกใน การสัญจร	กองช่าง
205.	โครงการปรับปรุงถนนลูกรัง สายคุ้มรวมมิตรพัฒนา-คุ้มจ้อง บ้านชัยปลากั้ง ม.5 N15.934554 E101.776676 N15.920048 E101.767654	เพื่อให้ประชาชนมี ความสะดวกในการ สัญจร	จุดที่ชำรุดเสียหาย	100,000	100,000	100,000	100,000	ร้อยละของ ประชาชน เดินทางสะดวก	ประชาชนได้รับ ความสะดวกใน การสัญจร	กองช่าง
206.	โครงการก่อสร้างลูกรังสายบ้าน นายสมจิตร์ พุทธา-บ้านนาย สมจิตร์ จิมสันเทียะ บ้านชัยปลากั้ง ม.5 N15.938028 E101.779123 N15.933004 E101.779906	เพื่อให้ประชาชนมี ความสะดวกในการ สัญจร	กว้าง 4 เมตร ยาว 700 เมตร หนาเฉลี่ย 0.10 ม.	140,000	140,000	140,000	140,000	ร้อยละของ ประชาชน เดินทางสะดวก	ประชาชนได้รับ ความสะดวกใน การสัญจร	กองช่าง

ที่	โครงการ	วัตถุประสงค์	เป้าหมาย (ผลผลิตของ โครงการ)	งบประมาณและที่ผ่านมา				ตัวชี้วัด (KPI)	ผลที่คาดว่าจะ ได้รับ	หน่วยงาน รับผิดชอบ หลัก
				2561	2562	2563	2564			
207.	โครงการปรับปรุงถนนลูกรัง สายนาชายอนู บุญเคหา-นา นายละวัย กล้าหาญ บ้านซับปลากั้ง ม.5 N15.933463 E101.746554 N15.940568 E101.744032	เพื่อให้ประชาชนมี ความสะดวกในการ สัญจร	จุดที่ชำรุดเสียหาย	100,000	100,000	100,000	100,000	ร้อยละของ ประชาชน เดินทางสะดวก	ประชาชนได้รับ ความสะดวกใน การสัญจร	กองช่าง
208.	โครงการปรับปรุง/ซ่อมแซม ถนนลูกรังสายไร่ไธนาบรจ บ้านซับปลากั้ง ม.5 N15.923381 E101.786967 N15.929053 E101.787236	เพื่อให้เกษตรกรมี ความสะดวกในการ เข้าออกพื้นที่และขน ถ่ายผลผลิตทางการ เกษตร	จุดที่ชำรุดเสียหาย	100,000	100,000	100,000	100,000	ร้อยละของ เกษตรกร เดินทางสะดวก	เกษตรกรได้รับ ความสะดวกใน การเข้าออกพื้นที่ และขนถ่ายผล ผลิตทางการเกษตร	กองช่าง
209.	โครงการก่อสร้างถนนลูกรังสาย แยกที่ดินนายเพี้ยน บังสูงเนิน – ที่ดินนายสุบัน คุ่มบุงคล้า บ้าน ซับปลากั้ง ม.5 N15.925406 E101.766466 N15.926480 E101.771131	เพื่อให้ประชาชนมี ความสะดวกในการ สัญจร	กว้าง 5 เมตร ยาว 600 เมตร หนาเฉลี่ย 0.10 เมตร	165,000	165,000	165,000	165,000	ร้อยละของ ประชาชน เดินทางสะดวก	ประชาชนได้รับ ความสะดวกใน การสัญจร	กองช่าง
210.	โครงการก่อสร้างถนนลูกรังสาย ที่ดินนางลำแพน พรหมบุ-ทช.ชย. 3019 บ้านซับปลากั้ง ม.5 N15.923298 E101.766034 N15.923298 E101.766034	เพื่อให้เกษตรกร ได้รับความสะดวก ในการเข้าออกพื้นที่ และขนถ่ายผลผลิต ทางการเกษตร	กว้าง 4 เมตร ยาว 340 เมตร หนาเฉลี่ย 0.10 เมตร	80,000	80,000	80,000	80,000	ร้อยละของ ประชาชน เดินทางสะดวก	เกษตรกรได้รับ ความสะดวกใน การเข้าออกพื้นที่ ขนถ่ายผลผลิต ทางการเกษตร	กองช่าง

ที่	โครงการ	วัตถุประสงค์	เป้าหมาย (ผลผลิตของ โครงการ)	งบประมาณและที่ผ่านมา				ตัวชี้วัด (KPI)	ผลที่คาดว่าจะ ได้รับ	หน่วยงาน รับผิดชอบ หลัก
				2561	2562	2563	2564			
211.	โครงการปรับปรุง/ซ่อมแซม ถนนลูกรังซอยบ้านนายทวี บุป ผา บ้านซับปลากั้ง ม.5 N15.935067 E101.767801 N15.934840 E101.767943	เพื่อให้ประชาชนมี ความสะดวกในการ สัญจร	จุดที่ชำรุดเสียหาย	10,000	10,000	10,100	10,000	ร้อยละของ ประชาชน เดินทางสะดวก	ประชาชนได้รับ ความสะดวกใน การสัญจร	กองช่าง
212.	โครงการปรับปรุง/ซ่อมแซม ถนนลูกรังสายแยกคุ่มอุดมสุข – ถนนสาย 2 – สระหนองกระทุ่ม บ้านซับปลากั้ง ม.5 N15.934955 E101.767483 N15.938314 E101.765506	เพื่อให้ประชาชนมี ความสะดวกในการ สัญจร	จุดที่ชำรุดเสียหาย	100,000	100,000	100,000	100,000	ร้อยละของ ประชาชน เดินทางสะดวก	ประชาชนได้รับ ความสะดวกใน การสัญจร	กองช่าง
213.	โครงการปรับปรุง/ซ่อมแซมถนน ลูกรังสายซับช่องปล้อง บ้านซับปลากั้ง ม.5 N15.937652 E101.778066 N15.987634 E101.776040	เพื่อให้ประชาชนมี ความสะดวกในการ สัญจร	จุดที่ชำรุดเสียหาย	100,000	100,000	100,000	100,000	ร้อยละของ ประชาชน เดินทางสะดวก	ประชาชนได้รับ ความสะดวกใน การสัญจร	กองช่าง
214.	โครงการก่อสร้างถนนลูกรังสาย ซับบอน-ซับช่องปล้อง บ้านซับปลากั้ง ม.5 N15.944246 E101.757533 N15.948358 E101.781675	เพื่อให้ประชาชนมี ความสะดวกในการ สัญจร	กว้าง 5 เมตร ยาว 2,800 เมตร หนาเฉลี่ย 0.10 ม.	200,000	200,000	200,000	200,000	ร้อยละของ ประชาชน เดินทางสะดวก	ประชาชนได้รับ ความสะดวกใน การสัญจร	กองช่าง

ที่	โครงการ	วัตถุประสงค์	เป้าหมาย (ผลผลิตของ โครงการ)	งบประมาณและที่ผ่านมา				ตัวชี้วัด (KPI)	ผลที่คาดว่าจะ ได้รับ	หน่วยงาน รับผิดชอบ หลัก
				2561	2562	2563	2564			
บ้านชีบน ม.6										
215.	โครงการปรับปรุง/ซ่อมแซม ถนนลูกรังสายศาลากลางบ้าน – ลำน้ำชี บ้านชีบน ม.6 N15.934928 E101.702641 N15.935096 E101.701478	เพื่อให้ประชาชนมี ความสะดวกในการ เดินทางสัญจร	จุดที่ชำรุดเสียหาย	42,000	42,000	42,000	42,000	ร้อยละของ ประชาชน เดินทางสะดวก	ประชาชนได้รับ ความสะดวกใน การเดินทาง สัญจร	กองช่าง
216.	โครงการปรับปรุง/ซ่อมแซมถนน ลูกรังสายบ้านนางบุญถึง-ไร่นาง แดงต้อย ลาปะ บ้านชีบน ม.6 N15.932829 E101.701909 N15.926441 E101.701037	เพื่อให้เกษตรกร ได้รับความสะดวก ในการเข้าออกพื้นที่ และขนถ่ายผลผลิต ทางการเกษตร	จุดที่ชำรุดเสียหาย	100,000	100,000	100,000	100,000	ร้อยละของ เกษตรกร เดินทางสะดวก	เกษตรกรได้รับ ความสะดวกใน การเข้าออกพื้นที่ และขนถ่ายผล ผลิตทางการเกษตร	กองช่าง
217.	โครงการปรับปรุง/ซ่อมแซม ถนนลูกรังสายแก่งท่าสาร บ้านชีบน ม.6 N15.937213 E101.704534 N15.945873 E101.699205	เพื่อให้เกษตรกรมี ความสะดวกในการ เข้าออกพื้นที่และขน ถ่ายผลผลิตทางการ เกษตร	จุดที่ชำรุดเสียหาย	100,000	100,000	100,000	100,000	ร้อยละของ เกษตรกร เดินทางสะดวก	เกษตรกรได้รับ ความสะดวกใน การเข้าออกพื้นที่ และขนถ่ายผล ผลิตทางการเกษตร	กองช่าง
218.	โครงการปรับปรุง/ซ่อมแซม ถนนลูกรังบ้านนางนาง นาห่อม – แม่น้ำชี บ้านชีบน ม.6 N15.934887 E101.702626 N15.935106 E101.701266	เพื่อให้ประชาชนมี ความสะดวกในการ เดินทางสัญจร	จุดที่ชำรุดเสียหาย	100,000	100,000	100,000	100,000	ร้อยละของ ประชาชน เดินทางสะดวก	ประชาชนได้รับ ความสะดวกใน การเดินทางสัญจร	กองช่าง

ที่	โครงการ	วัตถุประสงค์	เป้าหมาย (ผลผลิตของ โครงการ)	งบประมาณและที่ผ่านมา				ตัวชี้วัด (KPI)	ผลที่คาดว่าจะ ได้รับ	หน่วยงาน รับผิดชอบ หลัก
				2561	2562	2563	2564			
219.	โครงการก่อสร้างถนนลูกรังสาย นานายสวาท วิเศษภักดี-ไธนายน มนตรี บ้านชีบน ม.6 N15.929318 E101.707139 N15.926400 E101.706459	เพื่อให้เกษตรกร ได้รับความสะดวก ในการเข้าออกพื้นที่ และขนถ่ายผลผลิต ทางการเกษตร	กว้าง 6 เมตร ยาว 1,500 เมตร หนาเฉลี่ย 0.10 ม.	200,000	200,000	200,000	200,000	ร้อยละของ เกษตรกร เดินทางสะดวก	เกษตรกรได้รับ ความสะดวกใน การเข้าออกพื้นที่ ขนถ่ายผลผลิต ทางการเกษตร	กองช่าง
220.	โครงการปรับปรุง/ซ่อมแซม ถนนลูกรังสายที่นานาย พงษ์ศักดิ์ รินทร์ลา บ้านชีบน ม.6 N15.933392 E101.704339 N15.923337 E101.708180	เพื่อให้เกษตรกร ได้รับความสะดวก ในการเข้าออกพื้นที่ และขนถ่ายผลผลิต ทางการเกษตร	จุดที่ชำรุดเสียหาย	100,000	100,000	100,000	100,000	ร้อยละของ เกษตรกร เดินทางสะดวก	เกษตรกรได้รับ ความสะดวกใน การเข้าออกพื้นที่ ขนถ่ายผลผลิต ทางการเกษตร	กองช่าง
221.	โครงการปรับปรุง/ซ่อมแซม ถนนลูกรังสายไธนายนสนธิ-ไธ นายวรวิทย์ บ้านชีบน ม.6 N15.937701 E101.704036 N15.937623 E101.702094	เพื่อให้ประชาชน ได้รับความสะดวก ในการสัญจร	จุดที่ชำรุดเสียหาย	70,000	70,000	70,000	70,000	ร้อยละของ เกษตรกร เดินทางสะดวก	เกษตรกรได้รับ ความสะดวกใน การเข้าออกพื้นที่ และขนถ่ายผล ผลิตทางการเกษตร	กองช่าง
222.	โครงการปรับปรุง/ซ่อมแซม ถนนลูกรังสายไธนายนบุญตา-ไธ นายวิรัช บ้านชีบน ม.6 N15.926273 E101.708434 N15.924044 E101.714276	เพื่อให้ประชาชน ได้รับความสะดวก ในการสัญจร	จุดที่ชำรุดเสียหาย	100,000	100,000	100,000	100,000	ร้อยละของ เกษตรกร เดินทางสะดวก	เกษตรกรได้รับ ความสะดวกใน การเข้าออกพื้นที่ และขนถ่ายผล ผลิตทางการเกษตร	กองช่าง

ที่	โครงการ	วัตถุประสงค์	เป้าหมาย (ผลผลิตของ โครงการ)	งบประมาณและที่ผ่านมา				ตัวชี้วัด (KPI)	ผลที่คาดว่าจะ ได้รับ	หน่วยงาน รับผิดชอบ หลัก
				2561	2562	2563	2564			
223.	โครงการปรับปรุง/ซ่อมแซม ถนนลูกรังสายไร่นายภิญโญ- ไร่นายเย็น บ้านชีบน ม.6 N15.927392 E101.708009 N15.931455 E101.713056	เพื่อให้ประชาชน ได้รับความสะดวก ในการสัญจร	จุดที่ชำรุดเสียหาย	70,000	70,000	70,000	70,000	ร้อยละของ เกษตรกร เดินทางสะดวก	เกษตรกรได้รับ ความสะดวกใน การเข้าออกพื้นที่ และขนถ่ายผล ผลิตทางเกษตร	กองช่าง
บ้านโนนเหลื่อม ม.7										
224.	โครงการปรับปรุง/ซ่อมแซม ถนนลูกรังสายบ้านนางชั้นทอง กองโสม – คุ่มถ้ำเต่า บ้านโนนเหลื่อม ม.7 N15.901382 E101.845707 N15.894917 E101.844839	เพื่อให้ประชาชนมี ความสะดวกในการ สัญจร	จุดที่ชำรุดเสียหาย	100,000	100,000	100,000	100,000	ร้อยละของ ประชาชน เดินทางสะดวก	ประชาชนได้รับ ความสะดวกใน การสัญจร	กองช่าง
225.	โครงการปรับปรุง/ซ่อมแซม ถนนลูกรังบ้านโนนเหลื่อม ม.7- บ้านตาตพัฒนา ต.ตลาดแร้ง N15.900797 E101.833132 N15.870259 E101.828266	เพื่อให้ประชาชนมี ความสะดวกในการ สัญจร	จุดที่ชำรุดเสียหาย	100,000	100,000	100,000	100,000	ร้อยละของ ประชาชน เดินทางสะดวก	ประชาชนได้รับ ความสะดวกใน การสัญจร	กองช่าง

ที่	โครงการ	วัตถุประสงค์	เป้าหมาย (ผลผลิตของ โครงการ)	งบประมาณและที่ผ่านมา				ตัวชี้วัด (KPI)	ผลที่คาดว่าจะ ได้รับ	หน่วยงาน รับผิดชอบ หลัก
				2561	2562	2563	2564			
226.	โครงการปรับปรุง/ซ่อมแซม ถนนลูกรังสายบ้านนางลำอาง หวัะสุวรรณ - บ้านนางสมบูรณ์ สถิตชัย บ้านโนนเหลื่อม ม.7 N15.901961 E101.833512 N15.901601 E101.836412	เพื่อให้ประชาชนมี ความสะดวกในการ สัญจร	จุดที่ชำรุดเสียหาย	100,000	100,000	100,000	100,000	ร้อยละของ ประชาชน เดินทางสะดวก	ประชาชนได้รับ ความสะดวกใน การสัญจร	กองช่าง
227.	โครงการปรับปรุง/ซ่อมแซม ถนนลูกรังสายโนนเหลื่อม - คุ้มถ้ำเต่า บ้านโนนเหลื่อม ม.7 N15.900467 E101.837204 N15.894917 E101.844839	เพื่อให้ประชาชนมี ความสะดวกในการ สัญจร	จุดที่ชำรุดเสียหาย	100,000	100,000	100,000	100,000	ร้อยละของ ประชาชน เดินทางสะดวก	ประชาชนได้รับ ความสะดวกใน การสัญจร	กองช่าง
228.	โครงการปรับปรุง/ซ่อมแซมถนน ลูกรังสายคุ้มถ้ำเต่า บ้านโนนเหลื่อม ม.7 - บ้านห้วยยาง ต.โคกสูง N15.898425 E101.845647 N15.886779 E101.861751	เพื่อให้ประชาชนมี ความสะดวกในการ สัญจร	จุดที่ชำรุดเสียหาย	100,000	100,000	100,000	100,000	ร้อยละของ ประชาชน เดินทางสะดวก	ประชาชนได้รับ ความสะดวกใน การสัญจร	กองช่าง

ที่	โครงการ	วัตถุประสงค์	เป้าหมาย (ผลผลิตของ โครงการ)	งบประมาณและที่ผ่านมา				ตัวชี้วัด (KPI)	ผลที่คาดว่าจะ ได้รับ	หน่วยงาน รับผิดชอบ หลัก
				2561	2562	2563	2564			
229.	โครงการก่อสร้างถนนลูกรังสาย นานายอนันต์ เต้าชัยภูมิ (สายเรียบเขาโคโนเสาร์) บ้านโนนเหลื่อม ม.7 N15.894847 E101.842431 N15.888797 E101.844235	เพื่อให้เกษตรกร ได้รับความสะดวก ในการเข้าออกพื้นที่ และขนถ่ายผลผลิต ทางการเกษตร	กว้าง 5 เมตร ยาว 1,500 เมตร หนาเฉลี่ย 0.10 เมตร	200,000	200,000	200,000	200,000	ร้อยละของ เกษตรกร เดินทางสะดวก	เกษตรกรได้รับ ความสะดวกใน การเข้าออกพื้นที่ และขนถ่ายผล ผลิตทางการเกษตร	กองช่าง
230.	โครงการปรับปรุง/ซ่อมแซม ถนนลูกรังสายบ้านนายหาญ ข้าเข้วา-เมรุ (สายสระหงส์)บ้าน โนนเหลื่อม ม.7 N15.902256 E101.837946 N15.907105 E101.842324	เพื่อให้ประชาชน ได้รับความสะดวก ในการสัญจร	จุดที่ชำรุดเสียหาย	100,000	100,000	100,000	100,000	ร้อยละของ ประชาชน เดินทางสะดวก	ประชาชนได้รับ ความสะดวกใน การสัญจร	กองช่าง
บ้านป่าปอแดง ม.8										
231.	โครงการปรับปรุง/ซ่อมแซม ถนนลูกรังสายบ้านป่าปอแดง – คุ้มจ้อย บ้านป่าปอแดง ม.8 N15.906596 E101.833270 N15.908212 E101.861605	เพื่อให้ประชาชน ได้รับความสะดวก ในการสัญจร	จุดที่ชำรุดเสียหาย	200,000	200,000	200,000	200,000	ร้อยละของ ประชาชน เดินทางสะดวก	ประชาชนได้รับ ความสะดวกใน การสัญจร	กองช่าง

ที่	โครงการ	วัตถุประสงค์	เป้าหมาย (ผลผลิตของ โครงการ)	งบประมาณและที่ผ่านมา				ตัวชี้วัด (KPI)	ผลที่คาดว่าจะ ได้รับ	หน่วยงาน รับผิดชอบ หลัก
				2561	2562	2563	2564			
ถนนดิน										
232.	โครงการก่อสร้างถนนดินสาย นานายสุริยน เปล่งวัน-ที่ดิน นายกองหันธ์ วงศ์จักษ์ บ้านแก้ง ยาว ม.2 N15.915116 E101.815723 N15.915359 E101.812132	เพื่อให้ประชาชนมี ความสะดวกในการ เดินทางสัญจร	กว้าง 4 เมตร ยาว 500 เมตร สูงเฉลี่ย 0.50 ม.	100,000	100,000	100,000	100,000	ร้อยละของ ประชาชน เดินทางสะดวก	ประชาชนได้รับ ความสะดวกใน การเดินทาง สัญจร	กองช่าง
233.	โครงการก่อสร้างถนนดินสาย บ้านนางชั้นทอง กองโฮม – ป่า ช้าเก่า (สายป่าช้าเก่า) บ้านโนนเหลื่อม ม.7 N15.906460 E101.833584 N15.907937 E101.839238	เพื่อให้ประชาชนมี ความสะดวกในการ เดินทางสัญจร	กว้าง 5 เมตร ยาว 1,000 เมตร สูงเฉลี่ย 0.50 ม.	175,000	175,000	175,000	175,000	ร้อยละของ ประชาชน เดินทางสะดวก	ประชาชนได้รับ ความสะดวกใน การเดินทาง สัญจร	กองช่าง
บ้านห้วยเต่า ม.1										
234.	โครงการก่อสร้างถนนดินสาย สะพานลำห้วยยาง-นานางชนพร คุ้มบุงคล้า (สายเลียบบห้วยยาง) บ้านห้วยเต่า ม.1 N15.885898 E101.794938 N15.874784 E101.803312	เพื่อให้เกษตรกร ได้รับความสะดวก ในการเข้าออกพื้นที่ และขนถ่ายผลผลิต ทางการเกษตร	กว้าง 5 เมตร ยาว 500 เมตร สูงเฉลี่ย 0.50 ม.	90,000	90,000	90,000	90,000	ร้อยละของ เกษตรกร เดินทางสะดวก	เกษตรกรได้รับ ความสะดวกใน การเข้าออกพื้นที่ และขนถ่ายผล ผลิตทางการเกษตร	กองช่าง

ที่	โครงการ	วัตถุประสงค์	เป้าหมาย (ผลผลิตของ โครงการ)	งบประมาณและที่ผ่านมา				ตัวชี้วัด (KPI)	ผลที่คาดว่าจะ ได้รับ	หน่วยงาน รับผิดชอบ หลัก
				2561	2562	2563	2564			
235.	โครงการก่อสร้างถนนดินสาย ถนนลาดยาง ทช.ชย.4025-นา นางคิด ดนตรี บ้านห้วยเฒ่า ม.1 N15.900758 E101.817052 N15.910016 E101.815052	เพื่อให้เกษตรกร ได้รับความสะดวก ในการเข้าออกพื้นที่ และขนถ่ายผลผลิต ทางการเกษตร	กว้าง 5 เมตร ยาว 1,000 เมตร สูงเฉลี่ย 0.50 ม.	175,000	175,000	175,000	175,000	ร้อยละของ เกษตรกร เดินทางสะดวก	เกษตรกรได้รับ ความสะดวกใน การเข้าออกพื้นที่ และขนถ่ายผล ผลิตทางการเกษตร	กองช่าง
บ้านแก้งยาว ม.2										
236.	โครงการก่อสร้างถนนดินสายที่ นานายเสถียร – นานายสำลี บ้านแก้งยาว ม.2 N15.923405 E101.834721 N15.924027 E101.833312	เพื่อให้เกษตรกร ได้รับความสะดวก ในการเข้าออกพื้นที่ และขนถ่ายผลผลิต ทางการเกษตร	กว้าง 4 เมตร ยาว 200 เมตร สูงเฉลี่ย 0.50 ม.	30,000	30,000	30,000	30,000	ร้อยละของ เกษตรกร เดินทางสะดวก	เกษตรกรได้รับ ความสะดวกใน การเข้าออกพื้นที่ และขนถ่ายผล ผลิตทางการเกษตร	กองช่าง
237.	โครงการก่อสร้างถนนดินสายนา นางใจ วรรณมาตร – ไร่นายรัง จินาวงศ์ บ้านแก้งยาว ม.2 N15.913577 E101.815591 N15.915259 E101.812099	เพื่อให้เกษตรกร ได้รับความสะดวก ในการเข้าออกพื้นที่ และขนถ่ายผลผลิต ทางการเกษตร	กว้าง 5 เมตร ยาว 1,000 เมตร สูงเฉลี่ย 0.50 ม.	175,000	175,000	175,000	175,000	ร้อยละของ เกษตรกร เดินทางสะดวก	เกษตรกรได้รับ ความสะดวกใน การเข้าออกพื้นที่ และขนถ่ายผล ผลิตทางการเกษตร	กองช่าง
238.	โครงการก่อสร้างถนนดินจาก ที่นางางชื่น-บ้านสามพันตา บ้านแก้งยาว ม.2 N15.930547 E101.818753 N15.935924 E101.818394	เพื่อให้เกษตรกร ได้รับความสะดวก ในการเข้าออกพื้นที่ และขนถ่ายผลผลิต ทางการเกษตร	กว้าง 6 เมตร ยาว 1,500 เมตร สูงเฉลี่ย 0.50 ม.	200,000	200,000	200,000	200,000	ร้อยละของ เกษตรกร เดินทางสะดวก	เกษตรกรได้รับ ความสะดวกใน การเข้าออกพื้นที่ และขนถ่ายผล ผลิตทางการเกษตร	กองช่าง

ที่	โครงการ	วัตถุประสงค์	เป้าหมาย (ผลผลิตของ โครงการ)	งบประมาณและที่ผ่านมา				ตัวชี้วัด (KPI)	ผลที่คาดว่าจะ ได้รับ	หน่วยงาน รับผิดชอบ หลัก
				2561	2562	2563	2564			
บ้านห้วยน้ำคำ ม.3										
239.	โครงการก่อสร้างถนนดิน/ลง ลูกรังรอบสระน้ำสาธารณะ บ้านห้วยน้ำคำ ม.3 N15.940083 E101.715380 N15.941160 E101.715496	เพื่อให้ประชาชนมี ความสะดวกในการ เดินทางสัญจร	กว้าง 6 เมตร ยาว 350 เมตร สูงเฉลี่ย 0.50 ม.	75,000	75,000	75,000	75,000	ร้อยละของ ประชาชน เดินทางสะดวก	ประชาชนได้รับ ความสะดวกใน การเดินทาง สัญจร	กองช่าง
บ้านซับปลากั้ง ม.5										
240.	โครงการก่อสร้างถนนดินสายป่า ช้า-มอหินกอง บ้านซับปลากั้งม.5 N15.933584 E101.761817 N15.930261 E101.758571	เพื่อให้ประชาชนมี ความสะดวกในการ เดินทางสัญจร	กว้าง 4 เมตร ยาว 1,000 เมตร สูงเฉลี่ย 0.50 ม.	140,000	140,000	140,000	140,000	ร้อยละของ ประชาชน เดินทางสะดวก	ประชาชนได้รับ ความสะดวกใน การเดินทาง สัญจร	กองช่าง
241.	โครงการก่อสร้างถนนดินสาย บ้านนายสมจิตร พุทรา-บ้าน นายสมจิตร จิมสันเทียะ บ้าน ซับปลากั้ง ม.5 N15.937908 E101.779468 N15.935184 E101.778487	เพื่อให้ประชาชนมี ความสะดวกในการ เดินทางสัญจร	กว้าง 4 เมตร ยาว 500 เมตร สูงเฉลี่ย 0.50 ม.	70,000	70,000	70,000	70,000	ร้อยละของ ประชาชน เดินทางสะดวก	ประชาชนได้รับ ความสะดวกใน การเดินทาง สัญจร	กองช่าง

ที่	โครงการ	วัตถุประสงค์	เป้าหมาย (ผลผลิตของ โครงการ)	งบประมาณและที่ผ่านมา				ตัวชี้วัด (KPI)	ผลที่คาดว่าจะ ได้รับ	หน่วยงาน รับผิดชอบ หลัก
				2561	2562	2563	2564			
242.	โครงการปรับปรุง/ซ่อมแซม ถนนดินทางเข้าสายตาปู่ บ้านซับปลากั้ง ม.5 N15.935410 E101.773620 N15.936056 E101.770357	เพื่อให้ประชาชนมี ความสะดวกในการ สัญจร	กว้าง 6 เมตร ยาว 130 เมตร สูงเฉลี่ย 0.50 ม.	30,000	30,000	30,000	30,000	ร้อยละของ ประชาชน เดินทางสะดวก	ประชาชนได้รับ ความสะดวกใน การสัญจร	กองช่าง
243.	โครงการก่อสร้างถนนดินสาย คุ้มจ้อง – ที่ดินนายบัวลี (เลียบ เขาจ้อง) บ้านซับปลากั้ง ม.5 N15.918848 E101.768898 N15.910999 E101.762209	เพื่อให้เกษตรกร ได้รับความสะดวก ในการเข้าออกพื้นที่ และขนถ่ายผลผลิต ทางการเกษตร	กว้าง 5 เมตร ยาว 2,000 เมตร สูงเฉลี่ย 0.50 ม.	350,000	350,000	350,000	350,000	ร้อยละของ ประชาชน เดินทางสะดวก	เกษตรกรได้รับ ความสะดวกใน การเข้าออกพื้นที่ ขนถ่ายผลผลิต ทางการเกษตร	กองช่าง
บ้านซับน ม.6										
244.	โครงการก่อสร้างถนนดินสาย นานายพงษ์ศักดิ์ – ห้วยหลัว บ้านซับน ม.6 N15.923402 E101.708490 N15.922094 E101.709519	เพื่อให้เกษตรกร ได้รับความสะดวก ในการเข้าออกพื้นที่ และขนถ่ายผลผลิต ทางการเกษตร	กว้าง 5 เมตร ยาว 500 เมตร สูงเฉลี่ย 0.50 ม.	90,000	90,000	90,000	90,000	ร้อยละของ ประชาชน เดินทางสะดวก	เกษตรกรได้รับ ความสะดวกใน การเข้าออกพื้นที่ ขนถ่ายผลผลิต ทางการเกษตร	กองช่าง

ที่	โครงการ	วัตถุประสงค์	เป้าหมาย (ผลผลิตของ โครงการ)	งบประมาณและที่ผ่านมา				ตัวชี้วัด (KPI)	ผลที่คาดว่าจะ ได้รับ	หน่วยงาน รับผิดชอบ หลัก
				2561	2562	2563	2564			
บ้านโนนเหลื่อม ม.7										
245.	โครงการก่อสร้างถนนดินจาก ศาลตาปู่บ้าน-ป่าช้า (คุ้มโนนม่วง-สระหงส์) บ้านโนนเหลื่อม ม.7 N15.908024 E101.846946 N15.906788 E101.842357	เพื่อให้ประชาชนมี ความสะดวกในการ เดินทางสัญจร	กว้าง 5 เมตร ยาว 570 เมตร สูงเฉลี่ย 0.50 ม.	100,000	100,000	100,000	100,000	ร้อยละของ ประชาชน เดินทางสะดวก	ประชาชนได้รับ ความสะดวกใน การเดินทาง สัญจร	กองช่าง
บ้านป่าปอแดง ม.8										
246.	โครงการปรับปรุง/ซ่อมแซม ถนนดินจากนายนายสมัน เจื่อนไชน้ำ-นางนางรุ่งนภา บ้านป่าปอแดง ม.8 N15.916544 E101.803503 N15.917463 E101.806411	เพื่อให้ประชาชนมี ความสะดวกในการ เดินทางสัญจร	กว้าง 4 เมตร ยาว 450 เมตร เฉลี่ย 0.50 ม.	70,000	70,000	70,000	70,000	ร้อยละของ ประชาชน เดินทางสะดวก	ประชาชนได้รับ ความสะดวกใน การเดินทาง สัญจร	กองช่าง
รวม	171 โครงการ	-	-	27,994,500	27,994,500	27,994,500	27,994,500	-	-	-

ที่	โครงการ	วัตถุประสงค์	เป้าหมาย (ผลผลิตของ โครงการ)	งบประมาณและที่ผ่านมา				ตัวชี้วัด (KPI)	ผลที่คาดว่าจะ ได้รับ	หน่วยงาน รับผิดชอบ หลัก
				2561	2562	2563	2564			

4.2 แผนงานการเกษตร

247.	โครงการก่อสร้างตาดคอนกรีต บ้านห้วยน้ำคำ ม.3 N15.939522 E101.716067	เพื่อส่งน้ำเข้าสู่พื้นที่ การเกษตร	หน้าฝายสระน้ำ สาธารณสุขประโยชน์	400,000	400,000	400,000	400,000	จำนวนเกษตรกร ที่ได้รับประโยชน์	เกษตรกรมีน้ำใช้ ในการเกษตร อย่างเพียงพอ	กองช่าง
248.	โครงการขุดลอกสระน้ำ สาธารณสุขประโยชน์ บ้านซับปลากั้ง ม.5 N15.939847 E101.748225	เพื่อกักเก็บน้ำ สำหรับการอุปโภค บริโภค	ม.5	200,000	200,000	200,000	200,000	จำนวนประชาชน ที่ได้รับประโยชน์	ประชาชนมีน้ำ ใช้เพียงพอ	กองช่าง
249.	โครงการก่อสร้างฝายดินที่ สาธารณะป่าช้า บ้านห้วยน้ำคำ ม.1 N15.885074 E101.807651	เพื่อกักเก็บน้ำใช้ใน การอุปโภคบริโภค และทำการเกษตร	กว้าง 10 เมตร ยาว 100 เมตร สูง 2.50 เมตร	300,000	300,000	300,000	300,000	จำนวนประชาชน ที่ได้รับประโยชน์	ประชาชนมีน้ำ ใช้เพียงพอ	กองช่าง
250.	โครงการก่อสร้างฝายชะลอน้ำ บ้านซับน ม.6	เพื่อชะลอการไหล ของน้ำ	สระน้ำสาธารณสุข ประโยชน์	200,000	200,000	200,000	200,000	จำนวนเกษตรกร ที่ได้รับประโยชน์	เกษตรกรมีน้ำใช้ ในการเกษตร อย่างเพียงพอ	กองช่าง
251.	โครงการค่าใช้จ่ายในการสำรวจ พื้นที่แหล่งน้ำใต้ดิน (น้ำบาดาล)	เพื่อจ่ายเป็นค่าใช้จ่าย ให้หน่วยงานที่ เกี่ยวข้องในการออก สำรวจพื้นที่แหล่งน้ำ ใต้ดิน (น้ำบาดาล)	ตำบลภูแลนคา	50,000	50,000	50,000	50,000	ปริมาณน้ำใต้ ดินเพียงพอ สำหรับขุดบ่อ บาดาล	ทำให้รู้ว่าพื้นที่ ใดมีปริมาณน้ำ บาดาลเพียงพอ ที่สามารถขุด เจาะได้	สำนักปลัด กองช่าง

ที่	โครงการ	วัตถุประสงค์	เป้าหมาย (ผลผลิตของ โครงการ)	งบประมาณและที่ผ่านมา				ตัวชี้วัด (KPI)	ผลที่คาดว่าจะ ได้รับ	หน่วยงาน รับผิดชอบ หลัก
				2561	2562	2563	2564			
บ้านห้วยเฒ่า ม.1										
252.	โครงการปรับปรุง/ซ่อมแซมฝาย มข.ห้วยยางงู บ้านห้วยเฒ่า ม.1 N15.898959 E101.811649	เพื่อปรับปรุง ซ่อมแซมฝายให้ใช้ งานได้ตามปกติ	ลำห้วยยางงู (บริเวณสะพาน) นานาชาติ เสนชัย	150,000	150,000	150,000	150,000	ร้อยละของฝาย ได้รับการ ปรับปรุง ซ่อมแซม	ฝายได้รับการ ปรับปรุง ซ่อมแซมให้ใช้ งานได้ตามปกติ	สำนักปลัด กองช่าง
253.	โครงการขุดลอกลำห้วยห้วย บ้านห้วยเฒ่า ม.1 N15.897349 E101.792914 N15.896859 E101.812198	เพื่อเพิ่มปริมาณการ กักเก็บน้ำสำหรับทำ การเกษตร	ลำห้วยห้วย ม.1	200,000	200,000	200,000	200,000	ร้อยละของ ปริมาณการกัก เก็บน้ำเพิ่มขึ้น	มีปริมาณน้ำ เพียงพอสำหรับ ทำการเกษตร	สำนักปลัด กองช่าง
254.	โครงการปรับปรุง/ซ่อมแซม Block convert ลำห้วยยางงู บ้านห้วยเฒ่า ม.1 N15.894564 E101.819499	เพื่อปรับปรุง ซ่อมแซม Bolck convert ให้ใช้งานได้ ตามปกติ	จุดที่ชำรุดเสียหาย	150,000	150,000	150,000	150,000	ร้อยละ Block convertได้รับการ ซ่อมแซมให้ใช้ งานได้ตามปกติ	Block convert ใช้งานได้ตาม ปกติ	สำนักปลัด กองช่าง
255.	โครงการขุดลอกลำห้วยจ้อง บ้านห้วยเฒ่า ม.1 N15.909161 E101.799108 N15.902576 E101.810132	เพื่อเพิ่มปริมาณการ กักเก็บน้ำสำหรับทำ การเกษตร	ลำห้วยจ้อง ม.1	200,000	200,000	200,000	200,000	ร้อยละของ ปริมาณการกัก เก็บน้ำเพิ่มขึ้น	ปริมาณน้ำ เพียงพอสำหรับ ทำการเกษตร	สำนักปลัด กองช่าง
256.	โครงการปรับปรุง/ซ่อมแซมสระ หลวงที่ป่าช้า บ้านห้วยเฒ่า ม.1 N15.884826 E101.809241	เพื่อซ่อมแซมรอยร้าว ให้สามารถกักเก็บ น้ำได้ตามปกติ	สระหลวง	50,000	50,000	50,000	50,000	ร้อยละสระหลวง ได้รับการปรับ ปรุงซ่อมแซม	สระหลวง สามารถกักเก็บ น้ำได้ตามปกติ	สำนักปลัด กองช่าง

ที่	โครงการ	วัตถุประสงค์	เป้าหมาย (ผลผลิตของ โครงการ)	งบประมาณและที่ผ่านมา				ตัวชี้วัด (KPI)	ผลที่คาดว่าจะ ได้รับ	หน่วยงาน รับผิดชอบ หลัก
				2561	2562	2563	2564			
257.	โครงการถมสระน้ำสาธารณะ บ้านห้วยเต่า ม.1	เพื่อถมสระน้ำ สาธารณะที่ไม่ได้ใช้ ประโยชน์ไว้ทำ ประโยชน์อย่างอื่น	2 จุด	100,000	100,000	100,000	100,000	จำนวนสระน้ำ ที่ถม	มีที่ดินที่ สาธารณะไว้ทำ ประโยชน์ เพิ่มขึ้น	สำนักปลัด กองช่าง
258.	โครงการก่อสร้างฝายชะลอน้ำ/ ฝายน้ำล้นลำห้วยยาง (ตอนกลาง) บ้านห้วยเต่า ม.1 N15.910775 E101.811077	เพื่อกักเก็บน้ำ สำหรับใช้ทำการ เกษตร	บริเวณที่นา นายอุไร สถิตชัย	300,000	300,000	300,000	300,000	จำนวน เกษตรกรที่ ได้รับประโยชน์	มีน้ำเพียงพอ สำหรับทำการ เกษตร	สำนักปลัด กองช่าง
259.	โครงการขุดเจาะบ่อบาดาลเพื่อ การเกษตร บ้านห้วยเต่า ม.1	เพื่อให้มีน้ำเพียงพอ สำหรับทำการ เกษตร	พื้นที่การเกษตร ม.1	100,000	100,000	100,000	100,000	จำนวน เกษตรกรที่ ได้รับประโยชน์	เกษตรกรมีน้ำ สำหรับทำการ เกษตรอย่าง เพียงพอ	สำนักปลัด กองช่าง
260.	โครงการขุดลอกลำห้วยยาง บ้านห้วยเต่า ม.1 N15.894238 E101.819014 N15.885260 E101.824258	เพื่อเพิ่มปริมาณการ กักเก็บน้ำสำหรับทำ การเกษตร	ลำห้วยยาง ม.1	300,000	300,000	300,000	300,000	ร้อยละของ ปริมาณการกัก เก็บน้ำเพิ่มขึ้น	มีปริมาณน้ำ เพียงพอสำหรับ ทำการเกษตร	สำนักปลัด กองช่าง
261.	โครงการก่อสร้างฝายดินเขา ห้วย บ้านห้วยเต่า ม.1 N15.882172 E101.798062	เพื่อกักเก็บน้ำไว้ใช้ สำหรับการอุปโภค- บริโภค และทำ การเกษตร	1 แห่ง	300,000	300,000	300,000	300,000	ร้อยละของ ประชาชนและ เกษตรกรที่ ได้รับประโยชน์	มีน้ำเพียงพอ สำหรับอุปโภค บริโภคและทำ การเกษตร	สำนักปลัด กองช่าง

ที่	โครงการ	วัตถุประสงค์	เป้าหมาย (ผลผลิตของ โครงการ)	งบประมาณและที่ผ่านมา				ตัวชี้วัด (KPI)	ผลที่คาดว่าจะ ได้รับ	หน่วยงาน รับผิดชอบ หลัก
				2561	2562	2563	2564			
บ้านแก้งยาว ม.2										
262.	โครงการขุดเจาะบ่อบาดาลพื้นที่ การเกษตร บ้านแก้งยาว ม.2	เพื่อให้เกษตรกรมีน้ำ ใช้สำหรับทำการ เกษตรอย่างเพียงพอ	พื้นที่การเกษตร ม.2	100,000	100,000	100,000	100,000	จำนวน เกษตรกรที่ ได้รับประโยชน์	เกษตรกรมีน้ำ ทำการ เกษตร อย่างเพียงพอ	สำนักปลัด กองช่าง
263.	โครงการขุดลอกคลองส่งน้ำเข้า สู่พื้นที่การเกษตร บ้านแก้งยาว ม.2	เพื่อนำน้ำเข้าสู่พื้นที่ การเกษตร	พื้นที่การเกษตร ม.2	200,000	200,000	200,000	200,000	จำนวน เกษตรกรที่ ได้รับประโยชน์	มีน้ำสำหรับทำ การเกษตร เพียงพอ	สำนักปลัด กองช่าง
264.	โครงการขุดลอกลำห้วยซีลอง บ้านแก้งยาว ม.2 N15.918749 E101.838960 N15.876817 E101.829919	เพื่อเพิ่มปริมาณการ กักเก็บน้ำสำหรับทำ การเกษตร	ลำห้วยซีลอง ม.2	600,000	600,000	600,000	600,000	ร้อยละของ ปริมาณการกัก เก็บน้ำเพิ่มขึ้น	มีปริมาณน้ำ เพียงพอสำหรับ ทำการเกษตร	สำนักปลัด กองช่าง
265.	โครงการขุดสระสาธารณะ ประโยชน์ บ้านแก้งยาว ม.2 N15.907234 E101.818908	เพื่อกักเก็บน้ำไว้ใช้ สำหรับการอุปโภค- บริโภค และทำ การเกษตร	หมู่ที่ 2	300,000	300,000	300,000	300,000	สระน้ำ สาธารณะ 1 แห่ง	มีน้ำเพียงพอ สำหรับอุปโภค บริโภคและทำ การเกษตร	กองช่าง
266.	โครงการขุดลอกคลองลำห้วย ผักหนาม บ้านแก้งยาว ม.2 N15.920514 E101.825437 N15.910221 E101.829414	เพื่อเพิ่มปริมาณการ กักเก็บน้ำสำหรับทำ การเกษตร	ห้วยผักหนาม ม.2	300,000	300,000	300,000	300,000	ร้อยละของ ปริมาณการกัก เก็บน้ำเพิ่มขึ้น	มีปริมาณน้ำ เพียงพอสำหรับ ทำการเกษตร	กองช่าง

ที่	โครงการ	วัตถุประสงค์	เป้าหมาย (ผลผลิตของ โครงการ)	งบประมาณและที่ผ่านมา				ตัวชี้วัด (KPI)	ผลที่คาดว่าจะ ได้รับ	หน่วยงาน รับผิดชอบ หลัก
				2561	2562	2563	2564			
267.	โครงการก่อสร้างตาดคอนกรีต ลำห้วยซีลองเข้าสู่พื้นที่ การเกษตร บ้านแก้งยาว ม.2	เพื่อนำน้ำเข้าสู่พื้นที่ เกษตร	ลำห้วยซีลอง ม.2	300,000	300,000	300,000	300,000	คลองส่งน้ำ 1 สาย	มีน้ำสำหรับทำ การ เกษตร เพียงพอ	กองช่าง
268.	โครงการปรับปรุงเสริมหลังฝาย ลำห้วยซีลอง บ้านแก้งยาว ม.2 N15.907234 E101.818908	เพื่อเพิ่มปริมาณการ กักเก็บน้ำสำหรับทำ การเกษตรและ อุปโภค-บริโภค	ฝายน้ำล้น บริเวณ รพ.สต. แก้งยาว	250,000	250,000	250,000	250,000	ร้อยละของ ปริมาณการกัก เก็บน้ำเพิ่มขึ้น	มีน้ำเพียงพอ สำหรับทำการ เกษตรและ อุปโภค-บริโภค	กองช่าง
บ้านห้วยน้ำคำ ม.3										
269.	โครงการขุดลอกสระน้ำสาธารณ ประโยชน์หน้าบ้านนางหมวย ใสแสง บ้านห้วยน้ำคำ ม.3 N15.937301 E101.718266	เพื่อเพิ่มปริมาณการ กักเก็บน้ำสำหรับใช้ อุปโภค-บริโภค	1 แห่ง	100,000	100,000	100,000	100,000	ร้อยละของ ปริมาณการกัก เก็บน้ำเพิ่มขึ้น	มีปริมาณน้ำ เพิ่มมากขึ้นและ เพียงพอต่อการ อุปโภค-บริโภค	กองช่าง
270.	โครงการขุดเจาะบ่อบาดาลเพื่อ การเกษตร บ้านห้วยน้ำคำ ม.3	เพื่อให้เกษตรกรมีน้ำ ใช้สำหรับทำการ เกษตรอย่างเพียงพอ	พื้นที่การเกษตร ม.3	100,000	100,000	100,000	100,000	จำนวน เกษตรกรที่ ได้รับประโยชน์	เกษตรกรมีน้ำ ทำการเกษตร อย่างเพียงพอ	กองช่าง
271.	โครงการขุดลอกสระน้ำ สาธารณะ บ้านห้วยน้ำคำ ม.3 N15.940282 E101.716208	เพื่อเพิ่มปริมาณการ กักเก็บน้ำสำหรับใช้ อุปโภคบริโภคและ ทำการ เกษตร	สระน้ำสาธารณะ ม.3	300,000	300,000	300,000	300,000	ร้อยละของ ปริมาณการกัก เก็บน้ำเพิ่มขึ้น	มีน้ำเพียงพอต่อ การอุปโภค- บริโภคและทำ การ เกษตร	กองช่าง

ที่	โครงการ	วัตถุประสงค์	เป้าหมาย (ผลผลิตของ โครงการ)	งบประมาณและที่ผ่านมา				ตัวชี้วัด (KPI)	ผลที่คาดว่าจะ ได้รับ	หน่วยงาน รับผิดชอบ หลัก
				2561	2562	2563	2564			
272.	โครงการขุดลอกลำห้วยหลัว บ้านห้วยน้ำคำ ม.3 N15.937882 E101.723409 N15.926577 E101.716242	เพื่อเพิ่มปริมาณการ กักเก็บน้ำสำหรับทำ การเกษตร	ลำห้วยหลัว ม.3	150,000	150,000	150,000	150,000	ร้อยละของ ปริมาณการกัก เก็บน้ำเพิ่มขึ้น	มีปริมาณน้ำ เพียงพอสำหรับ ทำการเกษตร	กองช่าง
273.	โครงการก่อสร้างฝายชะลอน้ำ ลำห้วยตกน้ำคำ ธารสาธารณะ บ้านห้วยน้ำคำ ม.3 N15.940282 E101.716208	เพื่อกักเก็บน้ำ สำหรับใช้ทำการ เกษตรและเพื่อการ อุปโภค-บริโภค	ลำห้วยตกน้ำคำ	400,000	400,000	400,000	400,000	ร้อยละของ ปริมาณการกัก เก็บน้ำเพิ่มขึ้น	มีน้ำเพียงพอต่อ การอุปโภค- บริโภคและทำ การ เกษตร	กองช่าง
บ้านนาอินทร์แตง ม.4										
274.	โครงการขุดลอกคลองโปร่งนง บ้านนาอินทร์แตง ม.4 N15.923669 E101.792036 N15.915849 E101.806224	เพื่อเพิ่มปริมาณการ กักเก็บน้ำสำหรับทำ การเกษตร	คลองโปร่งนง ม.4	300,000	300,000	300,000	300,000	ร้อยละของ ปริมาณการกัก เก็บน้ำเพิ่มขึ้น	มีปริมาณน้ำ เพียงพอสำหรับ ทำการเกษตร	กองช่าง
275.	โครงการก่อสร้างฝายชะลอน้ำ/ ฝายน้ำล้นลำห้วยยางงู (ตอนกลาง) บ้านนาอินทร์แตง ม.4 N15.934987 E101.788602	เพื่อกักเก็บน้ำ สำหรับใช้ทำการ เกษตร	ลำห้วยยางงู ม.4	300,000	300,000	300,000	300,000	จำนวนพื้นที่ เกษตรกรที่ ได้รับประโยชน์	มีน้ำเพียงพอ สำหรับทำการ เกษตร	กองช่าง
276.	โครงการกำจัดวัชพืชอ่างเก็บน้ำ นาอินทร์แตง ม.4	เพื่อป้องกันปัญหา น้ำเน่าเสียและแหล่ง น้ำตื้นเขิน	อ่างเก็บน้ำ ม.4	500,000	500,000	500,000	500,000	ร้อยละของ ปริมาณวัชพืช ลดลง	น้ำใสสะอาด ปราศจากวัชพืช	กองช่าง

ที่	โครงการ	วัตถุประสงค์	เป้าหมาย (ผลผลิตของ โครงการ)	งบประมาณและที่ผ่านมา				ตัวชี้วัด (KPI)	ผลที่คาดว่าจะ ได้รับ	หน่วยงาน รับผิดชอบ หลัก
				2561	2562	2563	2564			
277.	โครงการขุดเจาะบ่อบาดาลเพื่อ การเกษตร บ้านนาอินทร์แต่ ม.4	เพื่อให้มีน้ำเพียงพอ สำหรับทำการ เกษตร	พื้นที่การเกษตร ม.4	100,000	100,000	100,000	100,000	จำนวนเกษตรกร ที่ได้รับประโยชน์	เกษตรกรมีน้ำ ทำการเกษตร อย่างเพียงพอ	กองช่าง
บ้านซับปลากั้ง ม.5										
278.	โครงการขุดเจาะบ่อบาดาลเพื่อ การเกษตร บ้านซับปลากั้ง ม.5	เพื่อให้มีน้ำเพียงพอ สำหรับทำการเกษตร	พื้นที่การเกษตร ม.5	100,000	100,000	100,000	100,000	จำนวนเกษตรกร ที่ได้รับประโยชน์	มีน้ำทำการ เกษตรเพียงพอ	กองช่าง
279.	โครงการก่อสร้างฝายชะลอน้ำ/ ฝายน้ำล้นลำห้วยยาง (ตอนบน) บ้านซับปลากั้ง ม.5 N15.939082 E101.780674	เพื่อกักเก็บน้ำ สำหรับใช้ทำการ เกษตร	ลำห้วยยาง ม.5	300,000	300,000	300,000	300,000	จำนวนพื้นที่ เกษตรกรที่ ได้รับประโยชน์	มีแหล่งกักเก็บ น้ำเพิ่มขึ้น มีน้ำ เพียงพอสำหรับ ทำการเกษตร	สำนักปลัด กองช่าง
280.	โครงการขุดลอกลำห้วยยาง (ตอนบน) บ้านซับปลากั้ง ม.5 N15.945948 E101.772941 N15.939130 E101.782335	เพื่อเพิ่มปริมาณการ กักเก็บน้ำสำหรับทำ การเกษตร	ลำห้วยยาง ม.5	200,000	200,000	200,000	200,000	ร้อยละของ ปริมาณการกัก เก็บน้ำเพิ่มขึ้น	มีปริมาณน้ำ เพียงพอสำหรับ ทำการเกษตร	สำนักปลัด กองช่าง
281.	โครงการขุดลอกลำห้วยซับปลา กั้ง บ้านซับปลากั้ง ม.5 N15.938299 E101.777934 N15.939044 E101.780770	เพื่อเพิ่มปริมาณการ กักเก็บน้ำสำหรับทำ การเกษตร	ลำห้วยซับปลา กั้ง ม.5	300,000	300,000	300,000	300,000	ร้อยละของ ปริมาณการกัก เก็บน้ำเพิ่มขึ้น	มีปริมาณน้ำ เพียงพอสำหรับ ทำการเกษตร	สำนักปลัด กองช่าง

ที่	โครงการ	วัตถุประสงค์	เป้าหมาย (ผลผลิตของ โครงการ)	งบประมาณและที่ผ่านมา				ตัวชี้วัด (KPI)	ผลที่คาดว่าจะ ได้รับ	หน่วยงาน รับผิดชอบ หลัก
				2561	2562	2563	2564			
บ้านชีบน ม.6										
282.	โครงการเสริมสันฝายที่นายนาย หนูจวน บ้านป่าปอแดง ม.8	เพื่อความแข็งแรง ของฝาย	ที่นายนายหนูจวน ม.8	200,000	200,000	200,000	200,000	ร้อยละของฝาย มีความแข็งแรง มากขึ้น	สันฝายมีความ แข็งแรงสามารถ กักเก็บน้ำได้ดีขึ้น	สำนักปลัด กองช่าง
283.	โครงการจัดหาเครื่องสูบน้ำ บ้านชีบน ม.6	เพื่อใช้สำหรับสูบน้ำ เพื่อการเกษตร และ เพื่อการอุปโภค บริโภค	บ้านชีบน ม.6	500,000	500,000	500,000	500,000	จำนวนครัวเรือน และจำนวน เกษตรกรที่ได้รับ ประโยชน์	มีเครื่องสำหรับ สูบน้ำเพื่อการ เกษตรและการ อุปโภคบริโภค	สำนักปลัด กองช่าง
284.	โครงการก่อสร้างฝายชะลอน้ำ/ ฝายน้ำล้นลำห้วยชีบน บ้านชีบน ม.6 N15.931993 E101.706753	เพื่อกักเก็บน้ำ สำหรับใช้ทำการ เกษตร	ลำห้วยชีบน ม.6	400,000	400,000	400,000	400,000	จำนวนพื้นที่ เกษตรกรที่ ได้รับประโยชน์	มีแหล่งกักเก็บ น้ำเพิ่มขึ้นมีน้ำ เพียงพอสำหรับ ทำการ เกษตร	กองช่าง
285.	โครงการขุดลอกสระน้ำ สาธารณะ บ้านชีบน ม.6 N15.933305 E101.708417	เพื่อเพิ่มปริมาณการ กักเก็บน้ำสำหรับใช้ อุปโภค-บริโภค	สระน้ำสาธารณะ ม.6	200,000	200,000	200,000	200,000	ร้อยละของ ปริมาณการกัก เก็บน้ำเพิ่มขึ้น	มีปริมาณน้ำ เพียงพอสำหรับ อุปโภค-บริโภค	กองช่าง
286.	โครงการขุดเจาะบ่อบาดาลเพื่อ การเกษตร บ้านชีบน ม.6	เพื่อให้มีน้ำเพียงพอ สำหรับทำการ เกษตร	พื้นที่การเกษตร ม.6	100,000	100,000	100,000	100,000	ร้อยละเกษตรกร มีน้ำใช้สำหรับ การเกษตรอย่าง เพียงพอ	เกษตรกรมีน้ำ สำหรับทำการ เกษตรอย่าง เพียงพอ	กองช่าง

ที่	โครงการ	วัตถุประสงค์	เป้าหมาย (ผลผลิตของ โครงการ)	งบประมาณและที่ผ่านมา				ตัวชี้วัด (KPI)	ผลที่คาดว่าจะ ได้รับ	หน่วยงาน รับผิดชอบ หลัก
				2561	2562	2563	2564			
287.	โครงการปรับปรุง/ซ่อมแซม คลองสาธารณะประโยชน์ ลำห้วยซึบน บ้านซึบน ม.6 N15.935405 E101.707067 N15.925049 E101.700771	เพื่อปรับปรุง ซ่อมแซมจุดที่ชำรุด เสียหายให้อยู่ใน สภาพปกติสมบูรณ์	คลองสาธารณะ ประโยชน์ ม.6	200,000	200,000	200,000	200,000	ร้อยละคลอง สาธารณะลำ ห้วยซึบนที่ได้รับ การปรับปรุง ซ่อมแซม	คลองสาธารณะ ประโยชน์มี สภาพสมบูรณ์ สามารถกักเก็บ น้ำได้	กองช่าง
บ้านโนนเหลื่อม ม.7										
288.	โครงการขุดลอกสระสาธารณะ บ้านโนนเหลื่อม ม.7 N15.897996 E101.837697	เพื่อกักเก็บน้ำสำหรับ ใช้ทำการเกษตร	ที่นางพรมณี วาปีทะ	200,000	200,000	200,000	200,000	จำนวนพื้นที่ เกษตรกรที่ ได้รับประโยชน์	มีปริมาณน้ำใช้ เพื่อการเกษตร อย่างเพียงพอ	กองช่าง
289.	โครงการก่อสร้างฝายชะลอน้ำ/ ฝายน้ำล้นห้วยถ้ำเต่า บ้านโนนเหลื่อม ม.7 N15.895201 E101.853280	เพื่อกักเก็บน้ำ สำหรับใช้ทำการ เกษตร	ลำห้วยถ้ำเต่า ม.7	400,000	400,000	400,000	400,000	จำนวนพื้นที่ เกษตรกรที่ ได้รับประโยชน์	มีแหล่งกักเก็บ น้ำเพิ่มขึ้นและมี น้ำใช้เพื่อการ เกษตรเพียงพอ	กองช่าง
290.	โครงการขุดเจาะบ่อบาดาลเพื่อ การเกษตร บ้านโนนเหลื่อม ม.7	เพื่อให้มีน้ำเพียงพอ สำหรับทำการ เกษตร	พื้นที่การเกษตร ม.7	100,000	100,000	100,000	100,000	จำนวนเกษตรกรที่ ได้รับประโยชน์	มีน้ำสำหรับทำ การเกษตรอย่าง เพียงพอ	กองช่าง
291.	โครงการก่อสร้างฝายชะลอน้ำ/ ฝายน้ำล้นลำห้วยชีลอง บ้านโนนเหลื่อม ม.7 N15.894465 E101.827305	เพื่อกักเก็บน้ำ สำหรับใช้ทำการ เกษตร	ลำห้วยชีลอง ม.7	300,000	300,000	300,000	300,000	จำนวนพื้นที่ เกษตรกรที่ ได้รับประโยชน์	มีแหล่งกักเก็บ น้ำเพิ่มขึ้น มีน้ำ เพียงพอสำหรับ ทำการเกษตร	กองช่าง

ที่	โครงการ	วัตถุประสงค์	เป้าหมาย (ผลผลิตของ โครงการ)	งบประมาณและที่ผ่านมา				ตัวชี้วัด (KPI)	ผลที่คาดว่าจะ ได้รับ	หน่วยงาน รับผิดชอบ หลัก
				2561	2562	2563	2564			
292.	โครงการชุดคลองส่งน้ำสระหงส์ บ้านโนนเหลื่อม ม.7	เพื่อเพิ่มปริมาณน้ำที่ กักเก็บสำหรับใช้ใน การอุปโภค-บริโภค	บริเวณสระหงส์ ม.7	300,000	300,000	300,000	300,000	คลองส่งน้ำ 1 สาย	มีน้ำสำหรับ อุปโภคบริโภค อย่างทั่วถึง	กองช่าง
บ้านป่าปอแดง ม.8										
293.	โครงการชุดเจาะบ่อบาดาลเพื่อ อุปโภค-บริโภค และทำ การเกษตร บ้านป่าปอแดง ม.8	เพื่อให้มีน้ำเพียงพอ สำหรับอุปโภค- บริโภค และทำ การเกษตร	ม.8	100,000	100,000	100,000	100,000	จำนวน ประชาชนและ เกษตรกรที่ ได้รับประโยชน์	มีน้ำสำหรับทำ การเกษตรและ อุปโภคบริโภค เพียงพอ	กองช่าง
294.	โครงการชุดลอกลำห้วยจ้อง บ้านป่าปอแดง ม.8 N15.911801 E101.792995 N15.910261 E101.788105	เพื่อเพิ่มปริมาณการ กักเก็บน้ำสำหรับทำ การเกษตร	ลำห้วยจ้อง ม.8	350,000	350,000	350,000	350,000	ร้อยละของ ปริมาณการกัก เก็บน้ำเพิ่มขึ้น	มีปริมาณน้ำ เพียงพอสำหรับ ทำการเกษตร	กองช่าง
295.	โครงการก่อสร้างฝายชะลอน้ำ/ ฝายน้ำล้นลำห้วยยางงู (ตอนกลาง) บ้านป่าปอแดง ม.8 N15.917506 E101.806587	เพื่อกักเก็บน้ำ สำหรับใช้ทำการ เกษตร	ลำห้วยยางงู ม.8	300,000	300,000	300,000	300,000	จำนวนพื้นที่ เกษตรกรที่ ได้รับประโยชน์	มีแหล่งกักเก็บ น้ำเพิ่มขึ้นและมี น้ำใช้เพื่อ การเกษตรอย่าง เพียงพอ	กองช่าง
รวม	49 โครงการ	-	-	11,850,000	11,850,000	11,850,000	11,850,000	-	-	-

ยุทธศาสตร์จังหวัดที่ 5 พัฒนาสังคมและคุณภาพชีวิตตามหลักปรัชญาเศรษฐกิจพอเพียง

- ยุทธศาสตร์การพัฒนาของ อบท. ในเขตจังหวัดที่ 1 การพัฒนาคนและสังคมที่มีคุณภาพ

5. ยุทธศาสตร์การพัฒนาด้านสังคมและคุณภาพชีวิต

5.1 แผนงานการศึกษา

ที่	โครงการ	วัตถุประสงค์	เป้าหมาย (ผลผลิตของ โครงการ)	งบประมาณและที่ผ่านมา				ตัวชี้วัด (KPI)	ผลที่คาดว่าจะ ได้รับ	หน่วยงาน รับผิดชอบ หลัก
				2561	2562	2563	2564			
296.	โครงการจัดหาวัสดุอุปกรณ์ ครุภัณฑ์สื่อการเรียนการสอน เรียนการสอน	เพื่อส่งเสริมสื่อการเรียนการสอนทางการศึกษา	ศูนย์พัฒนาเด็กเล็ก	270,000	270,000	270,000	270,000	จำนวนเด็กเล็กที่ได้ใช้ประโยชน์จากสื่อการเรียนการสอน	สถานศึกษามีความพร้อมด้านวัสดุอุปกรณ์ ครุภัณฑ์ สื่อการเรียนการสอนทางการศึกษา	กองการศึกษา
297.	โครงการส่งเสริมพัฒนาศักยภาพครู, ผช.ครูผู้ดูแลเด็ก, ผู้ดูแลเด็ก	เพื่อพัฒนาผู้ดูแลเด็กให้มีความรู้และความสามารถ	ครู, ผช.ครูผู้ดูแลเด็ก, ผู้ดูแลเด็ก	120,000	120,000	120,000	120,000	ร้อยละของครู, ผช.ครูผู้ดูแลเด็ก, ผู้ดูแลเด็กมีความรู้ความสามารถเพิ่มขึ้น	ครู, ผช.ครูผู้ดูแลเด็ก, ผู้ดูแลเด็กมีการมีทักษะความรู้เพิ่มขึ้น	กองการศึกษา
298.	โครงการจัดซื้ออาหารเสริมเสริม (นม) สำหรับ ศพด. และโรง เรียนในเขต อบต. ภูแลนคา	เพื่อจัดซื้ออาหารเสริม (นม) ตามหลักโภชนาการ	ศูนย์พัฒนาเด็กเล็ก/โรงเรียนในเขตตำบลภูแลนคา	1,200,000	1,200,000	1,200,000	1,200,000	จำนวนเด็กเล็กและเด็กนักเรียนสังกัด สพฐ. ที่รับประทานอาหารเสริม นม)	เด็กมีพัฒนาการด้านร่างกายที่แข็งแรงสมบูรณ์	กองการศึกษา

ที่	โครงการ	วัตถุประสงค์	เป้าหมาย (ผลผลิตของ โครงการ)	งบประมาณและที่ผ่านมา				ตัวชี้วัด (KPI)	ผลที่คาดว่าจะ ได้รับ	หน่วยงาน รับผิดชอบ หลัก
				2561	2562	2563	2564			
299.	โครงการอาหารกลางวัน สำหรับศูนย์พัฒนาเด็ก เล็ก	เพื่อส่งเสริมการบริโภค อาหารที่ถูกหลักอนามัย	ศูนย์พัฒนาเด็ก เล็กตำบล ภูแลนคา	550,000	550,000	550,000	550,000	จำนวนเด็กเล็ก ที่ได้ทานอาหาร กลางวันที่ถูก หลักอนามัย	เด็กมีพัฒนาการ ด้านร่างกายแข็งแรง สมบูรณ์ สมวัย	กอง การศึกษา
300.	โครงการค่าใช้จ่ายในการ รับ-ส่งเด็กเล็ก	เพื่อจ่ายเป็นเป็นค่าใช้จ่าย ในการรับ-ส่งเด็กเล็กไป- กลับระหว่างบ้าน กับ ศพด.	เด็กเล็กก่อนวัย เรียน	190,000	190,000	190,000	190,000	ร้อยละเด็กเล็ก ได้รับความ สะดวกในการ เดินทางไป- กลับ ศพด.	เด็กเล็กได้รับ ความสะดวกใน การเดินทางมา ศพด.	กอง การศึกษา
301.	โครงการปรับปรุงภูมิ ทัศน์ศูนย์พัฒนาเด็กเล็ก อบต.ภูแลนคา	เพื่อพัฒนาปรับปรุงศูนย์ พัฒนาเด็กเล็กให้มีความ เหมาะสมรองรับภารกิจ ด้านการดูแลเด็กเล็กให้มี คุณภาพและประสิทธิภาพ	ศูนย์พัฒนาเด็ก เล็ก	100,000	100,000	100,000	100,000	ร้อยละศูนย์ พัฒนาเด็กเล็ก ได้รับการ ปรับปรุงภูมิทัศน์ ให้สวยงามเป็น ระเบียบเรียบร้อย ยิ่งขึ้น	ศูนย์พัฒนาเด็ก เล็กได้รับการ ปรับปรุงเพื่อ รองรับภารกิจ ด้านการดูแลเด็ก เล็ก	กอง การศึกษา
302.	โครงการจัดซื้อครุภัณฑ์ ประจำศูนย์พัฒนาเด็ก เล็ก อบต.ภูแลนคา	เพื่อจัดซื้อครุภัณฑ์ที่จำเป็น สำหรับใช้ภายในศูนย์ พัฒนาเด็กเล็ก	โต๊ะทำงาน ระดับ 1-3	35,000	35,000	35,000	35,000	พัสดุ 10 ตัว มุ้งลวด 14 ช่อง	เด็กเล็กได้รับ ความสบาย และ ไม่มีปัญหาโรคไข้ เลือดออก	กอง การศึกษา

ที่	โครงการ	วัตถุประสงค์	เป้าหมาย (ผลผลิตของ โครงการ)	งบประมาณและที่ผ่านมา				ตัวชี้วัด (KPI)	ผลที่คาดว่าจะ ได้รับ	หน่วยงาน รับผิดชอบ หลัก
				2561	2562	2563	2564			
303.	โครงการจ้างเหมาติดตั้ง มุ้งลวด ศูนย์พัฒนาเด็ก เล็ก อบต.ภูแลนคา	เพื่อป้องกันแมลงและสัตว์ที่ เป็นอันตรายต่อเด็ก	ศพด. อบต.ภูแลนคา	30,000	30,000	30,000	30,000	จำนวนเด็กเล็ก ที่ได้ความ ปลอดภัย	เด็กเล็กได้รับ ปลอดภัยจาก การถูกแมลง สัตว์กัดต่อย	กอง การศึกษา
304.	โครงการสนับสนุน กิจกรรมศูนย์พัฒนาเด็ก เล็ก	เพื่อเพิ่มทักษะและส่งเสริม ให้เด็กทำกิจกรรมร่วมกัน	เด็กเล็กก่อนวัย เรียน	20,000	20,000	20,000	20,000	จำนวนเด็กเล็ก ที่ได้เข้าร่วมทำ กิจกรรมกลุ่ม	เด็กเล็กมีสัมพันธ ที่ดีต่อกันสามารถ เข้าร่วมกิจกรรม กลุ่มได้ดี	กอง การศึกษา
305.	โครงการก่อสร้างห้องน้ำ ศูนย์พัฒนาเด็กเล็กวัดศิลา อาสน์บ้านแก่งยาว ม.2	เพื่อให้มีห้องน้ำสำหรับเด็ก เล็กได้ทำภารกิจส่วนตัว	ศูนย์พัฒนาเด็ก เล็กวัดศิลาอาสน์	100,000	100,000	100,000	100,000	ห้องน้ำ 1 หลัง	เด็กเล็กมีห้องน้ำ ที่สะอาดได้ มาตรฐาน	กอง การศึกษา
306.	โครงการก่อสร้างโรง อาหารศูนย์พัฒนาเด็ก เล็กวัดศิลาอาสน์ บ้าน แก่งยาว ม.2	เพื่อให้มีโรงอาหารสำหรับเด็ก เล็กนึ่งรับประทาน อาหาร	ศูนย์พัฒนาเด็ก เล็กวัดศิลาอาสน์	500,000	500,000	500,000	500,000	โรงอาหาร 1 หลัง	มีโรงอาหาร สำหรับเด็กเล็ก นึ่งรับประทาน อาหาร	กอง การศึกษา
307.	โครงการปรับปรุงรั้วศูนย์ พัฒนาเด็กเล็กวัดศิลา อาสน์ บ้านแก่งยาว ม.2	เพื่อป้องกันความปลอดภัย ของเด็กและทรัพย์สินของ ทางราชการเสียหาย	ศูนย์พัฒนาเด็ก เล็กวัดศิลาอาสน์	100,000	100,000	100,000	100,000	รั้วโลหะรั้วศูนย์ พัฒนาเด็กเล็ก ได้รับการ ปรับปรุงให้แข็ง แรงปลอดภัย	เด็กได้รับความ ปลอดภัย ทรัพย์สิน ของทางราชการ ได้รับการ ป้องกันความ เสียหาย	กอง การศึกษา

ที่	โครงการ	วัตถุประสงค์	เป้าหมาย (ผลผลิตของ โครงการ)	งบประมาณและที่ผ่านมา				ตัวชี้วัด (KPI)	ผลที่คาดว่าจะ ได้รับ	หน่วยงาน รับผิดชอบ หลัก
				2561	2562	2563	2564			
308.	โครงการก่อสร้างสนามเด็กเล่นประจำศูนย์พัฒนาเด็กเล็ก	เพื่อส่งเสริมพัฒนาการด้านร่างกายอารมณ์ของเด็ก	สนามเด็กเล่นประจำ ศพด.	200,000	200,000	200,000	200,000	จำนวนสนามเด็กเล่นประจำศพด.	เด็กมีร่างกายแข็งแรงสมวัย	กองการศึกษา
309.	โครงการงานวันเด็กแห่งชาติ	เพื่อให้เด็กและเยาวชนมีโอกาสได้แสดงออกถึงความสามารถในด้านต่างๆ	เด็กเล็ก/เด็กนักเรียนโรงเรียนในสังกัด สพฐ.	100,000	100,000	100,000	100,000	จำนวนเด็กเล็กและเด็กนักเรียนที่ได้ร่วมกิจกรรมได้แสดงออกถึงความสามารถ	เด็กนักเรียนได้แสดงความสามารถอย่างเต็มที่	กองการศึกษา
310.	โครงการจัดตั้งศูนย์อาเซียนศึกษาตำบลภูแลนคา	เพื่อเตรียมความพร้อมสู่ประชาคมอาเซียน	ประชาชน, ผู้บริหาร, พนักงานส่วนตำบลและพนักงานจ้าง	20,000	20,000	20,000	20,000	ร้อยละผู้เข้าร่วมโครงการมีความรู้ความเข้าใจเกี่ยวกับประชาคมอาเซียนมากขึ้น	ประชาชน ผู้บริหาร พนักงานส่วนตำบล พนักงานจ้างมีความพร้อมก้าวสู่ประชาคมอาเซียน	กองการศึกษา
311.	โครงการจัดตั้งเครือข่ายพัฒนาการศึกษาภูแลนคา	เพื่อพัฒนาการศึกษาในตำบลภูแลนคา	เยาวชนตำบลภูแลนคา	20,000	20,000	20,000	20,000	ร้อยละการศึกษาของตำบลภูแลนคามีการพัฒนาที่ดีขึ้น	การศึกษาในตำบลภูแลนคามีการพัฒนาที่ดีขึ้น	กองการศึกษา
รวม	16 โครงการ	-	-	3,555,000	3,555,000	3,555,000	3,555,000	-	-	-

ที่	โครงการ	วัตถุประสงค์	เป้าหมาย (ผลผลิตของ โครงการ)	งบประมาณและที่ผ่านมา				ตัวชี้วัด (KPI)	ผลที่คาดว่าจะ ได้รับ	หน่วยงาน รับผิดชอบ หลัก
				2561	2562	2563	2564			

5.2 แผนงานสาธารณสุข

312.	โครงการ TO BE NUMBER ONE	เพื่อส่งเสริมการออกกำลังกายของประชาชน	ประชาชน/นักเรียนในตำบลภูแลนคา	50,000	50,000	50,000	50,000	ร้อยละของประชาชนมีสุขภาพร่างกายที่แข็งแรง	ประชาชนใช้เวลาว่างให้เกิดประโยชน์โดยทำกิจกรรมร่วมกัน	กองสวัสดิการสังคม
313.	โครงการจัดหาวัสดุอุปกรณ์ ครุภัณฑ์ป้องกันและกำจัดพาหะนำโรค	เพื่อป้องกันการแพร่ระบาดของโรคติดต่อโรคตามฤดูกาล	หมู่ที่ 1 – 8	80,000	80,000	80,000	80,000	ร้อยละการระบาดของโรคติดต่อโรคตามฤดูกาลลดลง	ประชาชนมีความปลอดภัยจากโรคระบาด	สำนักปลัด
314.	โครงการรณรงค์/ป้องกันโรคใช้เลือดออก	เพื่อป้องกันการเกิดและการระบาดของโรคใช้เลือดออก	ประชาชนตำบลภูแลนคา	50,000	50,000	50,000	50,000	จำนวนผู้ที่ป่วยเป็นไข้เลือดออกลดลง	ไม่พบผู้ป่วยเป็นไข้เลือดออกในพื้นที่	สำนักปลัด
315.	โครงการส่งเสริมการออกกำลังกายเพื่อสุขภาพ	เพื่อให้ประชาชนมีสุขภาพร่างกายแข็งแรง	ประชาชนตำบลภูแลนคา	50,000	50,000	50,000	50,000	ร้อยละประชาชนมีสุขภาพร่างกายแข็งแรง	ประชาชนใช้เวลาว่างให้เกิดประโยชน์	สำนักปลัด
316.	โครงการอุดหนุนศูนย์สาธารณสุขมูลฐาน	เพื่อจ่ายเป็นเงินอุดหนุนศูนย์สาธารณสุขมูลฐานจำนวน 8 หมู่บ้าน	หมู่ที่ 1 – 8	120,000	120,000	120,000	120,000	ร้อยละของประชาชนเข้าถึงบริการด้านสาธารณสุข	ประชาชนเข้าถึงหน่วยบริการด้านสาธารณสุข	สำนักปลัด

ที่	โครงการ	วัตถุประสงค์	เป้าหมาย (ผลผลิตของ โครงการ)	งบประมาณและที่ผ่านมา				ตัวชี้วัด (KPI)	ผลที่คาดว่าจะ ได้รับ	หน่วยงาน รับผิดชอบ หลัก
				2561	2562	2563	2564			
317.	โครงการรับส่งผู้ป่วยด้วย รถบริการการแพทย์ ฉุกเฉิน	เพื่อนำผู้ป่วยหรือผู้ประสบ เหตุส่งโรงพยาบาลให้ได้รับ การรักษาอย่างทันที่วงที่	ผู้ป่วยหรือผู้ ประสบเหตุใน ตำบลภูแลนคา	175,200	175,200	175,200	175,200	ร้อยละผู้ป่วย หรือผู้ประสบ เหตุได้รับ บริการ	ผู้ป่วยหรือผู้ประสบ เหตุได้รับการช่วย เหลืออย่างทั่วถึง และทันที่วงที่	สำนักปลัด
รวม	6 โครงการ	-	-	525,200	525,200	525,200	525,200	-	-	-

5.3 แผนงานสังคมสงเคราะห์

318.	โครงการส่งเสริมความรู้ และพัฒนาคุณภาพชีวิต ผู้สูงอายุ/ คนพิการ/ ผู้ป่วยเอดส์ และ ผู้ด้อยโอกาส	เพื่อพัฒนาคุณภาพชีวิต ผู้สูงอายุ คนพิการ ผู้ป่วย เอดส์และผู้ด้อยโอกาส	ผู้สูงอายุ, คน พิการ,ผู้ป่วยเอดส์ ผู้ด้อยโอกาส	60,000	60,000	60,000	60,000	ร้อยละผู้สูงอายุ คนพิการ,ผู้ป่วย เอดส์และผู้ด้อย โอกาสมีคุณภาพ ชีวิตที่ดีขึ้น	ผู้สูงอายุ คน พิการ, ผู้ป่วย เอดส์ ผู้ด้อย โอกาสมีคุณภาพ ชีวิตที่ดีขึ้น	กอง สวัสดิการ สังคม
319.	โครงการจัดหาวัสดุ อุปกรณ์ครุภัณฑ์ ช่วยเหลือคนพิการ	เพื่อให้คนพิการช่วยเหลือ ตนเองได้เบื้องต้น	คนพิการ	50,000	50,000	50,000	50,000	ร้อยละผู้พิการ ได้รับการช่วย เหลือ	คนพิการ สามารถช่วย เหลือตัวเองได้	กอง สวัสดิการ สังคม
320.	โครงการซ่อมแซมบ้าน ผู้ด้อยโอกาส	เพื่อพัฒนาคุณภาพชีวิต ผู้ด้อยโอกาส	ผู้ด้อยโอกาส	200,000	200,000	200,000	200,000	ร้อยละของ ผู้ด้อยโอกาส ได้รับความ ช่วยเหลือ	ผู้ด้อยโอกาสมีที่ พักอาศัยที่ แข็งแรงและ ปลอดภัย	กอง สวัสดิการ สังคม

ที่	โครงการ	วัตถุประสงค์	เป้าหมาย (ผลผลิตของ โครงการ)	งบประมาณและที่ผ่านมา				ตัวชี้วัด (KPI)	ผลที่คาดว่าจะ ได้รับ	หน่วยงาน รับผิดชอบ หลัก
				2561	2562	2563	2564			
321.	โครงการวันคนพิการ สากล	เพื่อพัฒนาคุณภาพชีวิตคน พิการ	ผู้พิการ	10,000	10,000	10,000	10,000	ร้อยละของคน พิการมีคุณภาพ ชีวิตที่ดีขึ้น	คนพิการมี คุณภาพชีวิตที่ดี ขึ้น	กอง สวัสดิการ สังคม
322.	โครงการส่งเสริมสนับสนุน ฝึกอบรมด้านอาชีพสำหรับ ผู้สูงอายุ คนพิการ และ ผู้ป่วยเอดส์	เพื่อพัฒนาคุณภาพชีวิต ผู้สูงอายุ คนพิการและ ผู้ป่วยเอดส์	ผู้สูงอายุ คนพิการและ ผู้ป่วยเอดส์	100,000	100,000	100,000	100,000	ร้อยละของ ผู้สูงอายุ คน พิการ และผู้ป่วย เอดส์มีรายได้เพิ่ม	ผู้สูงอายุ คนพิการ ผู้ป่วย เอดส์มีคุณภาพ ชีวิตที่ดีขึ้น	กอง สวัสดิการ สังคม
323.	โครงการส่งเสริมสนับสนุน พัฒนาศักยภาพสตรีและ ครอบครัวในชุมชน	เพื่อพัฒนาบทบาทสตรีและ ครอบครัว	กลุ่มสตรี	50,000	50,000	50,000	50,000	ร้อยละของสตรี ที่ได้รับการยอมรับ ทางสังคม	กลุ่มสตรีมี บทบาททาง สังคมมากขึ้น	กอง สวัสดิการ สังคม
324.	โครงการโรงเรียน ผู้สูงอายุเฉลิมพระเกียรติ ตำบลภูแลนคา	เพื่อส่งเสริมสนับสนุนกลุ่ม ผู้สูงอายุได้ทำกิจกรรม ต่างๆ ร่วมกัน	กลุ่มผู้สูงอายุ	50,000	50,000	50,000	50,000	จำนวนผู้สูงอายุ ที่รวมกลุ่มทำ กิจกรรมร่วมกัน	ผู้สูงอายุได้ทำ กิจกรรมต่างๆ ร่วมกัน	กอง สวัสดิการ สังคม
325.	โครงการศูนย์พัฒนา คุณภาพชีวิตผู้สูงอายุ	เพื่อพัฒนาระบบการดูแล ผู้สูงอายุระยะยาวสำหรับ ผู้สูงอายุที่มีภาวะพึ่งพิงใน ชุมชน	ผู้สูงอายุ	100,000	100,000	100,000	100,000	จำนวนผู้สูงอายุ ที่ได้รับการดูแล	ผู้สูงอายุมี คุณภาพชีวิตที่ดี ขึ้น	กอง สวัสดิการ สังคม
รวม	8 โครงการ	-	-	620,000	620,000	620,000	620,000	-	-	-

ที่	โครงการ	วัตถุประสงค์	เป้าหมาย (ผลผลิตของ โครงการ)	งบประมาณและที่ผ่านมา				ตัวชี้วัด (KPI)	ผลที่คาดว่าจะ ได้รับ	หน่วยงาน รับผิดชอบ หลัก
				2561	2562	2563	2564			

5.4 แผนงานการศาสนา วัฒนธรรม และนันทนาการ

326.	โครงการส่งเสริม อนุรักษ์ วัฒนธรรมประเพณี ภูมิปัญญาท้องถิ่นไทย	เพื่อบำรุงรักษาศิลปะ จารีต ประเพณี ภูมิปัญญา ท้องถิ่นและวัฒนธรรมอันดี ของท้องถิ่น	ตำบลภูแล่นคา	100,000	100,000	100,000	100,000	ร้อยละประชาชน มีส่วนร่วมใน วัฒนธรรม ประเพณีท้องถิ่น	ประชาชนมีส่วนร่วม ร่วมใน วัฒนธรรมอันดี งามของท้องถิ่น	กอง การศึกษา
327.	โครงการส่งเสริมกิจกรรม ทางศาสนา	เพื่อทำนุบำรุงศาสนาให้คง คงอยู่เป็นที่ยึดเหนี่ยวของ ประชาชน	อบต.ภูแล่นคา	20,000	20,000	20,000	20,000	ร้อยละประชาชน มีส่วนร่วมใน กิจกรรมทาง ศาสนา	ประชาชนมีส่วนร่วม ในกิจกรรม ทางศาสนา	กอง การศึกษา
328.	โครงการเข้าร่วมกิจกรรม ฉลองอนุสาวรีย์เจ้าพ่อ พระยาแลของอำเภอบ้าน เขียวและจังหวัดชัยภูมิ	เพื่อบำรุงรักษาศิลปะ จารีต ประเพณี ภูมิปัญญา ท้องถิ่นและวัฒนธรรมอันดี ของท้องถิ่น	2 ครั้ง	120,000	120,000	120,000	120,000	ร้อยละประชาชน มีส่วนร่วมใน วัฒนธรรม ประเพณีท้องถิ่น	ประชาชนมีส่วนร่วม ร่วมใน วัฒนธรรมอันดี งามของท้องถิ่น	กอง การศึกษา
329.	โครงการงานประเพณี ลอยกระทง	เพื่อบำรุงรักษาศิลปะ จารีต ประเพณี ภูมิปัญญาท้องถิ่น และวัฒนธรรมอันดีของ ท้องถิ่น	1 ครั้ง	130,000	130,000	130,000	130,000	ร้อยละประชาชน มีส่วนร่วมใน วัฒนธรรม ประเพณีท้องถิ่น	ประชาชนมีส่วนร่วม ร่วมใน วัฒนธรรมอันดี งามของท้องถิ่น	กอง การศึกษา

ที่	โครงการ	วัตถุประสงค์	เป้าหมาย (ผลผลิตของ โครงการ)	งบประมาณและที่ผ่านมา				ตัวชี้วัด (KPI)	ผลที่คาดว่าจะ ได้รับ	หน่วยงาน รับผิดชอบ หลัก
				2561	2562	2563	2564			
330.	โครงการรดน้ำดำหัว ผู้สูงอายุเนื่องในประเพณี วันสงกรานต์	เพื่อบำรุงรักษาศิลปะ จารีต ประเพณี ภูมิปัญญาท้องถิ่น และวัฒนธรรมอันดีของ ท้องถิ่น	1 ครั้ง	100,000	100,000	100,000	100,000	ร้อยละประชาชน มีส่วนร่วมใน วัฒนธรรม ประเพณีท้องถิ่น	ประชาชนมีส่วนร่วม ในวัฒนธรรม อันดีงามของ ท้องถิ่น	กอง การศึกษา
331.	โครงการประเพณีบุญบั้ง ไฟ	เพื่อบำรุงรักษาศิลปะ จารีต ประเพณี ภูมิปัญญา ท้องถิ่นและวัฒนธรรมอันดี ของท้องถิ่น	1 ครั้ง	50,000	50,000	50,000	50,000	ร้อยละ ประชาชนมีส่วนร่วม ในวัฒนธรรมประเพณี ท้องถิ่น	ประชาชนมีส่วนร่วม ในวัฒนธรรม อันดีงามของ ท้องถิ่น	กอง การศึกษา
332.	โครงการประเพณี เข้าพรรษา	เพื่อบำรุงรักษาศิลปะ จารีต ประเพณี ภูมิปัญญา ท้องถิ่นและวัฒนธรรมอันดี ของท้องถิ่น	1 ครั้ง	80,000	80,000	80,000	80,000	ร้อยละ ประชาชนมีส่วนร่วม ในวัฒนธรรมประเพณี ท้องถิ่น	ประชาชนมีส่วนร่วม ในวัฒนธรรม อันดีงามของ ท้องถิ่น	กอง การศึกษา
333.	โครงการประเพณีออก พรรษา	เพื่อบำรุงรักษาศิลปะ จารีต ประเพณี ภูมิปัญญา ท้องถิ่นและวัฒนธรรมอันดี ของท้องถิ่น	1 ครั้ง	50,000	50,000	50,000	50,000	ร้อยละประชาชน มีส่วนร่วมใน วัฒนธรรม ประเพณีท้องถิ่น	ประชาชนมีส่วนร่วม ในวัฒนธรรม อันดีงามของ ท้องถิ่น	กอง การศึกษา

ที่	โครงการ	วัตถุประสงค์	เป้าหมาย (ผลผลิตของ โครงการ)	งบประมาณและที่ผ่านมา				ตัวชี้วัด (KPI)	ผลที่คาดว่าจะ ได้รับ	หน่วยงาน รับผิดชอบ หลัก
				2561	2562	2563	2564			
334.	โครงการงานบุญประเพณี เจดีย์ศรีจันทร์	เพื่อบำรุงรักษาศิลปะ จาริต ประเพณี ภูมิปัญญา ท้องถิ่นและวัฒนธรรมอันดี ของท้องถิ่น	1 ครั้ง	200,000	200,000	200,000	200,000	ร้อยละประชาชน มีส่วนร่วมใน วัฒนธรรม ประเพณีท้องถิ่น	ประชาชนมีส่วนร่วม ร่วมในวัฒนธรรม อันดีงามของ ท้องถิ่น	กอง การศึกษา
335.	โครงการพัฒนาศักยภาพ ผู้นำประกอบพิธีการทาง ศาสนา	- เพื่อสร้างภาวะผู้นำให้ กล้าแสดงออกในสิ่งที่ เป็นประโยชน์ต่อชุมชน - เพื่อลดปัญหาการขาด แคลนผู้นำประกอบพิธีการ	เยาวชน ประชาชน ตำบลภูแลนคา	30,000	30,000	30,000	30,000	ร้อยละผู้นำ ประกอบพิธีการ ศาสนาได้รับการ พัฒนาเพิ่ม ศักยภาพ	มีผู้นำและสืบ ทอดการ ประกอบพิธีการ ทางศาสนา	กอง การศึกษา
336.	โครงการโฮมแลง พาแลง	- เพื่อสร้างสัมพันธ์ภาพ และความเข้าใจที่ดี ระหว่างอบต.กับชุมชน - เพื่อส่งเสริมวัฒนธรรม ท้องถิ่นอันดีงาม	หมู่ที่ 1 – 8	32,000	32,000	32,000	32,000	ร้อยละประชาชน มีส่วนร่วมในการ แสดงความคิดเห็น เห็นในเรื่องต่างๆ	ประชาชนมีส่วนร่วม ร่วมในการแสดง ความคิดเห็นเพื่อ พัฒนาท้องถิ่น	กอง การศึกษา
337.	โครงการผูกเสี่ยวภูแลนคา	เพื่อสร้างสัมพันธ์ที่ดี ลดปัญหาสังคม	หมู่ที่ 1 – 8	30,000	30,000	30,000	30,000	ร้อยละปัญหา การทะเลาะ วิวาทลดลง	ปัญหาการ ทะเลาะวิวาทลด น้อยลง	กอง การศึกษา

ที่	โครงการ	วัตถุประสงค์	เป้าหมาย (ผลผลิตของ โครงการ)	งบประมาณและที่ผ่านมา				ตัวชี้วัด (KPI)	ผลที่คาดว่าจะ ได้รับ	หน่วยงาน รับผิดชอบ หลัก
				2561	2562	2563	2564			
338.	โครงการแข่งขันกีฬา เยาวชนและประชาชน ตำบลภูแลนคา	เพื่อส่งเสริมการออกกำลังกาย และป้องกันปัญหา เยาวชนติดยาเสพติด	เยาวชน ประชาชน ตำบลภูแลนคา	150,000	150,000	150,000	150,000	ร้อยละเยาวชน และประชาชนที่ เข้าร่วมแข่งขัน กีฬา	เยาวชนและ ประชาชนใช้เวลาว่าง ให้เกิดประโยชน์และ ห่างไกลยาเสพติด	กอง การศึกษา
339.	โครงการพัฒนาศักยภาพ ด้านกีฬาตำบลภูแลนคา	เพื่อพัฒนาเพิ่มศักยภาพ ด้านกีฬา	ประชาชน ตำบลภูแลนคา	320,000	320,000	320,000	320,000	ร้อยละเยาวชน มีพัฒนาการ ด้านกีฬาที่ดีขึ้น	การกีฬาตำบลภู แลนคามี ศักยภาพเพิ่มขึ้น	กอง การศึกษา
รวม	14 โครงการ	-	-	1,412,000	1,412,000	1,412,000	1,412,000	-	-	-

5.5 แผนงานงบกลาง

340.	โครงการสนับสนุน กองทุนหลักประกัน สุขภาพ (สปสช.)	เพื่อให้ประชาชนเข้าถึง หน่วยบริการด้าน สาธารณสุขอย่างทั่วถึง	ประชาชน ตำบลภูแลนคา	300,000	300,000	300,000	300,000	ร้อยละของ ประชาชนเข้าถึง บริการด้าน สาธารณสุข	ประชาชนเข้าถึง หน่วยบริการ ด้านสาธารณสุข	สำนักปลัด
341.	สงเคราะห์เบี้ยยังชีพ ผู้สูงอายุ	เพื่อพัฒนาคุณภาพชีวิต ผู้สูงอายุ	ผู้สูงอายุ	4,800,000	4,800,000	4,800,000	4,800,000	จำนวนผู้สูงอายุ ได้รับเบี้ยยังชีพ	ผู้สูงอายุมี คุณภาพชีวิตดี ขึ้น	กอง สวัสดิการ สังคม
342.	สงเคราะห์เบี้ยยังชีพคน พิการ	เพื่อพัฒนาคุณภาพชีวิตคน พิการ	คนพิการ	1,700,000	1,700,000	1,700,000	1,700,000	จำนวนคน พิการ ได้รับเบี้ย ยังชีพ	คนพิการมี คุณภาพชีวิตดี ขึ้น	กอง สวัสดิการ สังคม

ที่	โครงการ	วัตถุประสงค์	เป้าหมาย (ผลผลิตของ โครงการ)	งบประมาณและที่ผ่านมา				ตัวชี้วัด (KPI)	ผลที่คาดว่าจะ ได้รับ	หน่วยงาน รับผิดชอบ หลัก
				2561	2562	2563	2564			
343.	สงเคราะห์เบี้ยยังชีพ ผู้ป่วยเอดส์	เพื่อพัฒนาคุณภาพชีวิต ผู้ป่วยเอดส์	ผู้ป่วยเอดส์	12,000	12,000	12,000	12,000	จำนวนผู้ป่วย เอดส์ได้รับเบี้ย ยังชีพ	ผู้ป่วยเอดส์มี คุณภาพชีวิตดี ขึ้น	กอง สวัสดิการ สังคม
344.	โครงการสนับสนุน กองทุนสวัสดิการชุมชน ตำบลภูแลนคา	เพื่อให้กลุ่มสวัสดิการชุมชน มีความเข้มแข็ง	กลุ่มสวัสดิการ ชุมชนตำบล ภูแลนคา	50,000	50,000	50,000	50,000	ร้อยละการ บริหารจัดการ กองทุน สวัสดิการชุมชน ตำบลภูแลนคา มีประสิทธิภาพ	สวัสดิการชุมชน มีความเข้มแข็ง มีการบริหาร จัดการที่ดี	กอง สวัสดิการ สังคม
รวม	5 โครงการ	-	-	6,862,000	6,862,000	6,862,000	6,862,000	-	-	-

ยุทธศาสตร์จังหวัดที่ 1 พัฒนาขีดความสามารถในการผลิต การจัดการสินค้าและบริการสร้างมูลค่าเพิ่มอย่างมีประสิทธิภาพและยั่งยืน

- ยุทธศาสตร์การพัฒนาของ อปท. ในเขตจังหวัดที่ 3 การพัฒนาศักยภาพและขีดความสามารถด้านการเกษตร

6. ยุทธศาสตร์การพัฒนาด้านเศรษฐกิจ และส่งเสริมอาชีพ

6.1 แผนงานสร้างความเข้มแข็งของชุมชน

ที่	โครงการ	วัตถุประสงค์	เป้าหมาย (ผลผลิตของ โครงการ)	งบประมาณและที่ผ่านมา				ตัวชี้วัด (KPI)	ผลที่คาดว่าจะ ได้รับ	หน่วยงาน รับผิดชอบ หลัก
				2561	2562	2563	2564			
345.	โครงการส่งเสริมกลุ่มอาชีพเลี้ยงโค (เนื้อ)	เพื่อส่งเสริมกลุ่มอาชีพด้านการเลี้ยงโค (เนื้อ)	กลุ่มผู้เลี้ยงโค (เนื้อ)	100,000	100,000	100,000	100,000	ร้อยละของผู้เข้าร่วมโครงการสามารถประกอบอาชีพเลี้ยงโค (เนื้อ) อย่างถูกวิธี	กลุ่มผู้เลี้ยงโค (เนื้อ) มีรายได้เพิ่มขึ้น	กองสวัสดิการสังคม
346.	โครงการหมู่บ้านเศรษฐกิจพอเพียง	เพื่อนำแนวทางของเศรษฐกิจพอเพียงมาประยุกต์ใช้	บ้านห้วยเตมา ม.1	50,000	50,000	50,000	50,000	ร้อยละประชาชนมีชีวิตความเป็นอยู่ที่ดีขึ้น	ประชาชนมีแนวคิดในการดำเนินตามแนวทางของเศรษฐกิจพอเพียง	กองสวัสดิการสังคม
347.	โครงการส่งเสริมอาชีพการเพาะเห็ดฟาง	เพื่อส่งเสริมกลุ่มอาชีพด้านการเพาะเห็ดฟาง	กลุ่มอาชีพเพาะเห็ดฟาง	100,000	100,000	100,000	100,000	ร้อยละของผู้เข้าร่วมโครงการสามารถเพาะเห็ดฟางได้อย่างถูกวิธี	ผลผลิตเพิ่มขึ้นมีรายได้เพิ่มขึ้น	กองสวัสดิการสังคม
348.	โครงการส่งเสริมกลุ่มอาชีพเลี้ยงสัตว์	เพื่อส่งเสริมกลุ่มอาชีพด้านการเลี้ยงสัตว์	กลุ่มอาชีพเลี้ยงสัตว์	100,000	100,000	100,000	100,000	ร้อยละของผู้เข้าร่วมโครงการสามารถประกอบอาชีพเลี้ยงสัตว์ได้อย่างถูกวิธี	กลุ่มเลี้ยงสัตว์มีรายได้เพิ่มขึ้น	กองสวัสดิการ

ที่	โครงการ	วัตถุประสงค์	เป้าหมาย (ผลผลิตของ โครงการ)	งบประมาณและที่ผ่านมา				ตัวชี้วัด (KPI)	ผลที่คาดว่าจะ ได้รับ	หน่วยงาน รับผิดชอบ หลัก
				2561	2562	2563	2564			
349.	โครงการส่งเสริมกลุ่ม อาชีพปลูกพืชเศรษฐกิจ	เพื่อส่งเสริมกลุ่มอาชีพ การปลูกพืชเศรษฐกิจ	กลุ่มอาชีพปลูก พืชเศรษฐกิจ	100,000	100,000	100,000	100,000	ร้อยละผู้เข้าร่วมโครงการ ที่มีผลผลิตที่ดีขึ้น	ผลผลิตเพิ่มขึ้น มีรายได้เพิ่มขึ้น	กอง สวัสดิการ
350.	โครงการส่งเสริมหนึ่ง หมู่บ้านหนึ่งผลิตภัณฑ์ (OTOP)	เพื่อส่งเสริมให้เกิดการ รวมกลุ่มสร้างรายได้	หมู่ที่ 1 – 8	300,000	300,000	300,000	300,000	ผลิตภัณฑ์ของ หมู่บ้าน	ประชาชนใช้เวลา ว่างให้เกิด ประโยชน์และ เพิ่มรายได้	กอง สวัสดิการ สังคม
351.	โครงการส่งเสริมและ สนับสนุนกลุ่มอาชีพ	เพื่อส่งเสริมศักยภาพ กลุ่มอาชีพต่างๆ	กลุ่มอาชีพ ตำบลภูแลนคา	200,000	200,000	200,000	200,000	ร้อยละของกลุ่ม อาชีพมีความรู้และ ทักษะในการประ กอบอาชีพมากขึ้น	ประชาชนใช้ เวลาว่างให้เกิด ประโยชน์และ เพิ่มรายได้	กอง สวัสดิการ สังคม
352.	โครงการพัฒนาศักยภาพ กลุ่มรัฐวิสาหกิจชุมชน	เพื่อส่งเสริมและ พัฒนาศักยภาพกลุ่ม รัฐวิสาหกิจชุมชน	กลุ่มรัฐวิสาหกิจ ชุมชน	50,000	50,000	50,000	50,000	ร้อยละของกลุ่ม รัฐวิสาหกิจชุมชนมี การพัฒนาและมีการ บริหารจัดการที่ดี	กลุ่มรัฐวิสาหกิจ ชุมชนมีเสถียรภาพ ในการบริหาร จัดการ	
รวม	8 โครงการ	-	-	1,000,000	1,000,000	1,000,000	1,000,000	-	-	-

6.2 แผนงานการเกษตร

353.	โครงการสนับสนุนศูนย์ บริการและถ่ายทอด เทคโนโลยีการเกษตร ประจำตำบล	เพื่อส่งเสริมสนับสนุน ศบกต.ภูแลนคา	1 ศูนย์	20,000	20,000	20,000	20,000	ร้อยละของ ศบกต.ภู แลนคาที่มีการบริหาร จัดการที่ดี	เกษตรกรมี ความรู้และ ทักษะทางการ เกษตร	สำนักปลัด
------	--	---------------------------------------	---------	--------	--------	--------	--------	---	---	-----------

ที่	โครงการ	วัตถุประสงค์	เป้าหมาย (ผลผลิตของ โครงการ)	งบประมาณและที่ผ่านมา				ตัวชี้วัด (KPI)	ผลที่คาดว่าจะ ได้รับ	หน่วยงาน รับผิดชอบ หลัก
				2561	2562	2563	2564			
354.	โครงการจัดหาเมล็ดพันธุ์ ข้าวพันธุ์ดี	เพื่อให้ชาวนามีพันธุ์ ข้าวที่ดีสำหรับ เพาะปลูกและ ขยายพันธุ์	ชาวนา ตำบลภูแลนคา	100,000	100,000	100,000	100,000	จำนวนชาวนาที่ ได้รับเมล็ดพันธุ์ข้าว ที่ดีสำหรับเพาะปลูก	ชาวนาได้เมล็ด ข้าวพันธุ์ดีสำหรับ เพาะปลูกและ ขยายพันธุ์ ผลผลิตเพิ่มขึ้น	สำนักปลัด
355.	โครงการส่งเสริมให้ ความรู้เพิ่มผลผลิตทาง การเกษตร	เพื่อส่งเสริมให้ เกษตรกรมีทักษะและ ความรู้ในการเพิ่ม ผลผลิตทางการเกษตร	เกษตรกร ตำบลภูแลนคา	50,000	50,000	50,000	50,000	ร้อยละเกษตรกรมี ความรู้และทักษะใน การเพิ่มผลผลิตทาง การเกษตร	เกษตรกรมี รายได้เพิ่มขึ้น	สำนักปลัด
356.	โครงการอบรมการทำปุ๋ย อินทรีย์/ ปุ๋ยชีวภาพ/น้ำ หมักชีวภาพ	เพื่อให้เกษตรกรรู้จัก วิธีทำปุ๋ยใช้เองเพื่อลด ต้นทุนการผลิต	เกษตรกร ตำบลภูแลนคา	50,000	50,000	50,000	50,000	ร้อยละต้นทุนการ ผลิตลดลง	เกษตรกร สามารถทำปุ๋ย ใช้เองต้นทุนการ ผลิตลดลง	สำนักปลัด
357.	โครงการสนับสนุนเมล็ด พันธุ์พืชเพื่อการผลิต	เพื่อพัฒนาผลผลิต ทางการเกษตร	เกษตรกร ตำบลภูแลนคา	50,000	50,000	50,000	50,000	ร้อยละเกษตรกรได้ เมล็ดพันธุ์ที่ดีสำหรับ การเพาะปลูก	ผลผลิตทาง การเกษตร เพิ่มขึ้น	สำนักปลัด
358.	โครงการส่งเสริมการปลูก พืชหมุนเวียน/พืชบำรุงดิน	เพื่อแก้ไขปัญหาดิน เสื่อมคุณภาพ	เกษตรกร ตำบลภูแลนคา	100,000	100,000	100,000	100,000	ร้อยละสภาพพื้นดินมี ความอุดมสมบูรณ์ขึ้น	ดินมีความอุดม สมบูรณ์ขึ้น	สำนักปลัด
359.	โครงการส่งเสริมการไถ กลบตอฟาง	เพื่อรักษาหน้าดินไม่ให้ เสื่อมคุณภาพ	เกษตรกร	30,000	30,000	30,000	30,000	ร้อยละหน้าดินมี ความอุดมสมบูรณ์	ดินมีความอุดม สมบูรณ์	สำนักปลัด

ที่	โครงการ	วัตถุประสงค์	เป้าหมาย (ผลผลิตของ โครงการ)	งบประมาณและที่ผ่านมา				ตัวชี้วัด (KPI)	ผลที่คาดว่าจะ ได้รับ	หน่วยงาน รับผิดชอบ หลัก
				2561	2562	2563	2564			
360.	โครงการส่งเสริม นวัตกรรมพื้นบ้านเพื่อ การพัฒนาดิน	-เพื่อสร้างความ สมดุล และกำหนดค่า มาตรฐานคุณภาพดิน เพื่อการนำกลับมาใช้ ประโยชน์อย่างมี ประสิทธิภาพ	กลุ่มอาชีพ เกษตรกรกรม	100,000	100,000	100,000	100,000	ร้อยละของดินมีการ พัฒนาเพิ่มคุณภาพ	ดินดีมีคุณภาพ	สำนักปลัด
รวม	8 โครงการ	-	-	500,000	500,000	500,000	500,000	-	-	-

รายละเอียดโครงการพัฒนา
แผนพัฒนาท้องถิ่นสี่ปี (พ.ศ.2561-2564)
สำหรับ อุดหนุนองค์กรปกครองส่วนท้องถิ่น ส่วนราชการ รัฐวิสาหกิจ องค์กรประชาชน
องค์การบริหารส่วนตำบลภูแลนคา อำเภอบ้านเขว้า จังหวัดชัยภูมิ

ยุทธศาสตร์จังหวัด ยุทธศาสตร์ที่ 4 พัฒนาสังคมและคุณภาพชีวิตตามหลักปรัชญาเศรษฐกิจพอเพียง
 ยุทธศาสตร์การพัฒนาของ อปท.ในเขตจังหวัด ยุทธศาสตร์ที่ 8 การบริหารจัดการบ้านเมืองที่ดี มีประสิทธิภาพ
 ยุทธศาสตร์ที่ 1 การพัฒนาด้านการบริหารจัดการบ้านเมืองที่ดี

1.1 แผนงาน บริหารงานทั่วไป

ที่	โครงการ	วัตถุประสงค์	เป้าหมาย (ผลผลิตของ โครงการ)	งบประมาณและที่ผ่านมา				ตัวชี้วัด (KPI)	ผลที่คาดว่าจะ ได้รับ	หน่วยงาน รับผิดชอบ หลัก
				2561	2562	2563	2564			
361.	อุดหนุนโครงการเพิ่มประสิทธิภาพศูนย์รวมข้อมูลข่าวสารการซื้อ/การจ้างระดับอำเภอและศูนย์ประสานงาน อปท.	เพื่อให้ท้องถิ่นในเขตอำเภอบ้านเขว้าประสานงานกันได้สะดวกและรวดเร็วยิ่งขึ้น	อุดหนุนงบประมาณสำหรับดำเนินการ	40,000	40,000	40,000	40,000	ร้อยละของศูนย์รวมข้อมูลข่าวสารมีประสิทธิภาพในการบริหารจัดการ	ท้องถิ่นในเขตอำเภอบ้านเขว้าประสานงานกันได้สะดวกและรวดเร็วยิ่งขึ้น	สำนักปลัด
รวม	1 โครงการ	-	-	40,000	40,000	40,000	40,000	-	-	-

ยุทธศาสตร์จังหวัดที่ 5 พัฒนาสังคมและคุณภาพชีวิตตามหลักปรัชญาเศรษฐกิจพอเพียง

ยุทธศาสตร์การพัฒนาของ อปท. ในเขตจังหวัดที่ 1 การพัฒนาคนและสังคมที่มีคุณภาพ

ยุทธศาสตร์ที่ 5 การพัฒนาด้านสังคมและคุณภาพชีวิต

5.1 แผนงานการศึกษา

ที่	โครงการ	วัตถุประสงค์	เป้าหมาย (ผลผลิตของ โครงการ)	งบประมาณและที่ผ่านมา				ตัวชี้วัด (KPI)	ผลที่คาดว่าจะ ได้รับ	หน่วยงาน รับผิดชอบ หลัก
				2561	2562	2563	2564			
362.	อุดหนุนโครงการอาหารกลางวันเด็กนักเรียนโรงเรียนในสังกัด สพฐ.	เพื่อส่งเสริมการบริโภคอาหารที่ถูกหลักอนามัย	โรงเรียนในสังกัด สพฐ.	2,100,000	2,100,000	2,100,000	2,100,000	จำนวนนักเรียนในสังกัด สพฐ. ที่ได้ทานอาหารกลางวันที่ถูกหลักอนามัย	เด็กมีพัฒนาการด้านร่างกายที่แข็งแรงสมบูรณ์ สมวัย	กองการศึกษา
รวม	1 โครงการ	-	-	2,100,000	2,100,000	2,100,000	2,100,000	-	-	-

ยุทธศาสตร์จังหวัดที่ 5 พัฒนาสังคมและคุณภาพชีวิตตามหลักปรัชญาเศรษฐกิจพอเพียง

ยุทธศาสตร์การพัฒนาของ อบท. ในเขตจังหวัดที่ 1 การพัฒนาคนและสังคมที่มีคุณภาพ

ยุทธศาสตร์ที่ 5 การพัฒนาด้านสังคมและคุณภาพชีวิต

5.4 แผนงานการศาสนาวัฒนธรรมและนันทนาการ

ที่	โครงการ	วัตถุประสงค์	เป้าหมาย (ผลผลิตของ โครงการ)	งบประมาณและที่ผ่านมา				ตัวชี้วัด (KPI)	ผลที่คาดว่าจะ ได้รับ	หน่วยงาน รับผิดชอบ หลัก
				2561	2562	2563	2564			
363.	อุดหนุนโครงการแข่งขันกีฬากลุ่มโรงเรียนตำบลภูแลนคา	เพื่อส่งเสริมให้เด็กนักเรียนมีโอกาสแสดงความสามารถด้านการกีฬา มีน้ำใจนักกีฬา รู้แพ้ รู้ชนะ รู้ถ่อมใจ	โรงเรียนในตำบลภูแลนคา	100,000	100,000	100,000	100,000	จำนวนนักเรียนที่เข้าร่วมแข่งขันกีฬา	นักเรียนมีสุขภาพร่างกายแข็งแรง มีน้ำใจนักกีฬา รู้แพ้ รู้ชนะ รู้ถ่อมใจ	กองการศึกษา
รวม	1 โครงการ	-	-	100,000	100,000	100,000	100,000	-	-	-

รายละเอียดโครงการพัฒนา

แบบ ผ.03,05

แผนพัฒนาท้องถิ่นสี่ปี (พ.ศ.2561-2564)

สำหรับ ประสานโครงการพัฒนาองค์การบริหารส่วนจังหวัด และจังหวัดชัยภูมิ

องค์การบริหารส่วนตำบลภูแลนคา อำเภอบ้านเขว้า จังหวัดชัยภูมิ

ยุทธศาสตร์จังหวัด ยุทธศาสตร์ที่ 4 พัฒนาสังคมและคุณภาพชีวิตตามหลักปรัชญาเศรษฐกิจพอเพียง

ยุทธศาสตร์การพัฒนาของ อปท.ในเขตจังหวัด ยุทธศาสตร์ที่ 8 การบริหารจัดการบ้านเมืองที่ดี มีประสิทธิภาพ

ยุทธศาสตร์ที่ 1 การพัฒนาด้านการบริหารจัดการบ้านเมืองที่ดี

1.3 แผนงานสร้างความเข้มแข็งของชุมชน

ที่	โครงการ	วัตถุประสงค์	เป้าหมาย (ผลผลิตของ โครงการ)	งบประมาณและที่ผ่านมา				ตัวชี้วัด (KPI)	ผลที่คาดว่าจะ ได้รับ	หน่วยงาน รับผิดชอบ หลัก
				2561	2562	2563	2564			
1.	โครงการติดตั้งกล้อง CCTV	เพื่อเพิ่มช่องทางการสอดส่องดูแลความสงบเรียบร้อยภายในหมู่บ้าน	8 แห่ง	2,000,000	2,000,000	2,000,000	2,000,000	ร้อยละของความสงบเรียบร้อยภายในพื้นที่เพิ่มขึ้น	หมู่บ้านมีความสงบเรียบร้อยเพิ่มขึ้น	สำนักปลัด
รวม	1 โครงการ	-	-	2,000,000	2,000,000	2,000,000	2,000,000	-	-	-

ยุทธศาสตร์จังหวัด ยุทธศาสตร์ที่ 2 พัฒนาการท่องเที่ยวให้มีคุณภาพได้มาตรฐาน

ยุทธศาสตร์การพัฒนาของ อปท.ในเขตจังหวัด ยุทธศาสตร์ที่ 4 การพัฒนาศักยภาพการท่องเที่ยว

ยุทธศาสตร์ที่ 2 การพัฒนาด้านการท่องเที่ยว

2.2 แผนงานเคหะและชุมชน

ที่	โครงการ	วัตถุประสงค์	เป้าหมาย (ผลผลิตของ โครงการ)	งบประมาณและที่ผ่านมา				ตัวชี้วัด (KPI)	ผลที่คาดว่าจะ ได้รับ	หน่วยงาน รับผิดชอบ หลัก
				2561	2562	2563	2564			
2.	โครงการก่อสร้างชุมชนประตูป้ายประชาสัมพันธ์แหล่งท่องเที่ยวตำบลภูแลนคา	เพื่อประชาสัมพันธ์แหล่งท่องเที่ยวที่มีอยู่ในเขตตำบล	3 แห่ง	3,000,000	3,000,000	3,000,000	3,000,000	จำนวนชุมชนประตูป้ายประชาสัมพันธ์	ประชาชนทั่วไปรู้จักแหล่งท่องเที่ยวภายในตำบลภูแลนคาเพิ่มมากขึ้น	กองช่าง
3.	โครงการก่อสร้างระบบประปาภายในแหล่งท่องเที่ยวหน้าตึกหินดาดทองคำ	เพื่ออำนวยความสะดวกแก่นักท่องเที่ยว	1 แห่ง	2,000,000	2,000,000	2,000,000	2,000,000	ระบบประปา 1 แห่ง	มีน้ำประปาใช้รองรับนักท่องเที่ยว	กองช่าง
4.	โครงการก่อสร้างถนนลาดยางเข้า-ออกหน้าตึกหินดาดทองคำ N15.940803 E101.771080 N15.950029 E101.771383	เพื่อให้ประชาชนนักท่องเที่ยวมีความสะดวกในการสัญจรและลดปัญหาฝุ่นละออง	ถนนกว้าง 6 ม. ยาว 2,500 ม. หนา 0.04 ม.	8,250,000	8,250,000	8,250,000	8,250,000	ถนนลาดยางยาว 2,500 เมตร	ประชาชนนักท่องเที่ยวได้รับความสะดวกในการสัญจรเข้า-ออก	กองช่าง
5.	โครงการขยายเขตไฟฟ้าเข้าสู่แหล่งท่องเที่ยวหน้าตึกหินดาดทองคำ	เพื่อขยายเขตไฟฟ้าเข้าสู่แหล่งท่องเที่ยว	ระยะทาง 2,500 เมตร	2,000,000	2,000,000	2,000,000	2,000,000	ขยายเขตไฟฟ้าระยะทาง 2,500 เมตร	มีไฟฟ้าใช้เพิ่มความสะดวกให้แก่นักท่องเที่ยว	กองช่าง
รวม	4 โครงการ	-	-	15,250,000	15,250,000	15,250,000	15,250,000	-	-	-

ยุทธศาสตร์จังหวัด ยุทธศาสตร์ที่ 1 พัฒนาขีดความสามารถในการผลิต การจัดการสินค้าและบริการสร้างมูลค่าเพิ่มอย่างมีประสิทธิภาพและยั่งยืน
 ยุทธศาสตร์การพัฒนาของ อปท.ในเขตจังหวัด ยุทธศาสตร์ที่ 6 การพัฒนาโครงสร้างพื้นฐานเพื่อรองรับการเป็นศูนย์กลางทางการตลาดและการเชื่อมโยง
 สู่ประเทศในประชาคมอาเซียน

ยุทธศาสตร์ที่ 4 การพัฒนาด้านโครงสร้างพื้นฐาน

4.1 แผนงานเคหะและชุมชน

ที่	โครงการ	วัตถุประสงค์	เป้าหมาย (ผลผลิตของ โครงการ)	งบประมาณและที่ผ่านมา				ตัวชี้วัด (KPI)	ผลที่คาดว่าจะ ได้รับ	หน่วยงาน รับผิดชอบ หลัก
				2561	2562	2563	2564			
6.	โครงการก่อสร้างระบบ ประปามาตรฐาน บ้านห้วยน้ำคำ ม.3	เพื่อให้ประชาชนมี น้ำประปาใช้สำหรับ อุปโภค-บริโภค อย่างทั่วถึง	1 แห่ง	3,500,000	3,500,000	3,500,000	3,500,000	ร้อยละของ ครัวเรือนที่มี น้ำประปาใช้	ประชาชนมีน้ำ ประปาใช้อย่าง ทั่วถึง	กองช่าง
7.	โครงการก่อสร้างระบบ ประปามาตรฐาน บ้านนาอินทร์แดง ม.4	เพื่อให้ประชาชนมี น้ำประปาใช้สำหรับ อุปโภค-บริโภค อย่างทั่วถึง	1 แห่ง	4,872,000	4,872,000	4,872,000	4,872,000	ร้อยละของ ครัวเรือนที่มี น้ำประปาใช้	ประชาชนมีน้ำ ประปาใช้อย่าง ทั่วถึง	กองช่าง
8.	โครงการก่อสร้างสะพาน คสล.ข้ามลำห้วยยางงู บ้าน ป่าปอแดง ม.8- บ้านแก้ง ยาว ม.2 N15.909250 E101.812078	เพื่อให้ประชาชน ได้รับความสะดวกใน การเดินทางสัญจร	สะพาน คสล.1 แห่ง	1,000,000	1,000,000	1,000,000	1,000,000	ร้อยละของ ประชาชน ได้รับ ความสะดวกใน การเดินทาง สัญจร	ประชาชนได้รับ ความสะดวกใน การเดินทาง สัญจร	กองช่าง

ที่	โครงการ	วัตถุประสงค์	เป้าหมาย (ผลผลิตของ โครงการ)	งบประมาณและที่ผ่านมา				ตัวชี้วัด (KPI)	ผลที่คาดว่าจะ ได้รับ	หน่วยงาน รับผิดชอบ หลัก
				2561	2562	2563	2564			
9.	โครงการก่อสร้างสะพาน คสล.ลำห้วยยางงู บ้านซำปลากั้ง ม.5- บ้านวังเดือนห้า ต.ห้วยด้อม N15.939124 E101.782428	เพื่อให้ประชาชนทั้ง สองตำบลได้รับความ สะดวกในการ เดินทางสัญจร	สะพาน คสล. 1 แห่ง	3,500,000	3,500,000	3,500,000	3,500,000	ร้อยละของ ประชาชนได้รับ ความสะดวกใน การเดินทาง สัญจร	ประชาชนทั้ง สองตำบลได้รับ ความสะดวกใน การเดินทาง สัญจร	กองช่าง
10.	โครงการก่อสร้างสะพาน คสล.ลำห้วยยางงู บ้านนา อินทร์แตง ม.4-บ้านวัง เดือนห้า ต.ห้วยด้อม N15.934822 E101.796122	เพื่อให้ประชาชนทั้ง สองตำบลได้รับความ สะดวกในการ เดินทางสัญจร	สะพาน คสล. 1 แห่ง	3,500,000	3,500,000	3,500,000	3,500,000	ร้อยละของ ประชาชนได้รับ ความสะดวกใน การเดินทาง สัญจร	ประชาชนทั้ง สองตำบลได้รับ ความสะดวกใน การเดินทาง สัญจร	กองช่าง
11.	โครงการก่อสร้างถนน ลาดยางสายที่ทำการ อบต. ภูแลนคา-บ้านนาอินทร์แตง ม.4 - บ้านสามพันตา ต.ห้วยด้อม N15.937139 E101.703798 N15.945866 E101.698414	เพื่อให้ถนนได้ มาตรฐาน	กว้าง 6 ม. ยาว 4,500 ม. หนา 0.04 ม.	17,820,000	17,820,000	17,820,000	17,820,000	ร้อยละของ ประชาชน เดินทางสะดวก	ประชาชนได้รับ ความสะดวกใน การสัญจร	กองช่าง

ที่	โครงการ	วัตถุประสงค์	เป้าหมาย (ผลผลิตของ โครงการ)	งบประมาณและที่ผ่านมา				ตัวชี้วัด (KPI)	ผลที่คาดว่าจะ ได้รับ	หน่วยงาน รับผิดชอบ หลัก
				2561	2562	2563	2564			
12.	โครงการก่อสร้างถนนลาด ยางสายบ้านแก้งยาว ม.2 – บ้านสามพันตา ต.ห้วยด้อน N15.913766 E101.828766 N15.933666 E101.826388	เพื่อให้ถนนได้ มาตรฐาน	กว้าง 6 ม. ยาว 4,200 ม. หนา 0.04 ม.	16,650,000	16,650,000	16,650,000	16,650,000	ร้อยละของ ประชาชน เดินทางสะดวก	ประชาชนได้รับ ความสะดวกใน การสัญจร	กองช่าง
13.	โครงการก่อสร้างถนน ลาดยางสายบ้านแก้งยาว ม.2 –บ้านนาอินทร์แต่ง ม.4 N15.928350 E101.801600 N15.909105 E101.826896	เพื่อให้ถนนได้ มาตรฐาน	กว้าง 6 ม. ยาว 3,000 ม. หนา 0.04 ม.	12,000,000	12,000,000	12,000,000	12,000,000	ร้อยละของ ประชาชน เดินทางสะดวก	ประชาชนได้รับ ความสะดวกใน การสัญจร	กองช่าง
14.	โครงการก่อสร้างถนน ลาดยางบ้านนาอินทร์แต่ง ม.4 –บ้านซับปลากั้ง ม.5 N15.928293 E101.793095 N15.934423 E101.777482	เพื่อให้ถนนได้ มาตรฐาน	กว้าง 6 เมตร ยาว 1,435 เมตร หนา 0.04 เมตร	5,700,000	5,700,000	5,700,000	5,700,000	ร้อยละของ ประชาชน เดินทางสะดวก	ประชาชนได้รับ ความสะดวกใน การสัญจร	กองช่าง
15.	โครงการก่อสร้างถนนลาด ยางสายบ้านโนนเหสี่อม ม.7 –บ้านตาดพัฒนา ต.ตลาดแร้ง N15.895738 E101.832906 N15.864516 E101.829360	เพื่อให้ถนนได้ มาตรฐาน	กว้าง 6 ม. ยาว 3,000 ม. หนา 0.04 ม.	12,000,000	12,000,000	12,000,000	12,000,000	ร้อยละของ ประชาชน เดินทางสะดวก	ประชาชนได้รับ ความสะดวกใน การสัญจร	กองช่าง

ที่	โครงการ	วัตถุประสงค์	เป้าหมาย (ผลผลิตของ โครงการ)	งบประมาณและที่ผ่านมา				ตัวชี้วัด (KPI)	ผลที่คาดว่าจะ ได้รับ	หน่วยงาน รับผิดชอบ หลัก
				2561	2562	2563	2564			
16.	โครงการก่อสร้างถนนลาด ยางสายบ้านแก้งยาว ม.2 – บ้านห้วยตะแคง ต.โคกสูง N15.906422 E101.833533 N15.908044 E101.846899	เพื่อให้ถนนได้ มาตรฐาน	กว้าง 6 ม. ยาว 2,500 ม. หนา 0.04 ม.	9,900,000	9,900,000	9,900,000	9,900,000	ร้อยละของ ประชาชน เดินทางสะดวก	ประชาชนได้รับ ความสะดวกใน การสัญจร	กองช่าง
17.	โครงการก่อสร้างถนน คสล. สายบ้านแก้งยาว ม.2-บ้าน ห้วยตะแคง ต.โคกสูง N15.906422 E101.833533 N15.908044 E101.846899	เพื่อให้ถนนได้ มาตรฐาน	กว้าง 6 ม. ยาว 2,500 ม. หนา 0.04 ม.	8,250,000	8,250,000	8,250,000	8,250,000	ร้อยละของ ประชาชน เดินทางสะดวก	ประชาชนได้รับ ความสะดวกใน การสัญจร	กองช่าง
18.	โครงการก่อสร้างถนน ลาดยางสายจากบ้านซับปลาก ั้ง-น้ำตกหินลาดทองคำ บ้านซับปลากั้ง ม.5 N15.923182 E101.764917 N15.949915 E101.771713	เพื่อให้ถนนได้ มาตรฐาน	กว้าง 6 ม. ยาว 3,000 ม. หนา 0.04 ม.	11,800,000	11,800,000	11,800,000	11,800,000	ร้อยละของ ประชาชน เดินทางสะดวก	ประชาชนได้รับ ความสะดวกใน การสัญจร	กองช่าง
19.	โครงการก่อสร้างถนน ลาดยางสายซับปลากั้ง ม.5- บ้านโนนนาพวง ม.8 ต.ชีบน N15.935428 E101.770286 N15.934318 E101.728957	เพื่อให้ถนนได้ มาตรฐาน	กว้าง 6 ม. ยาว 5,500 ม. หนา 0.04 ม.	22,000,000	22,000,000	22,000,000	22,000,000	ร้อยละของ ประชาชน เดินทางสะดวก	ประชาชนได้รับ ความสะดวกใน การสัญจร	กองช่าง

ที่	โครงการ	วัตถุประสงค์	เป้าหมาย (ผลผลิตของ โครงการ)	งบประมาณและที่ผ่านมา				ตัวชี้วัด (KPI)	ผลที่คาดว่าจะ ได้รับ	หน่วยงาน รับผิดชอบ หลัก
				2561	2562	2563	2564			
20.	โครงการปรับปรุงผิวจราจร ถนนลาดยาง ทช.ชย.3019 หน้าที่ทำการ อบต.ภูแลนคา เป็นผิวจราจร ขนาด 4 ช่อง จราจร N15.906776 E101.781878 N15.926104 E101.762475	เพื่อให้ถนนได้ มาตรฐาน	ช่วง กม.ที่ 19 ถึง กม.ที่ 22	5,000,000	5,000,000	5,000,000	5,000,000	ร้อยละของ อุบัติเหตุลดลง	ประชาชนได้รับ ความสะดวกใน การเดินทาง สัญจร มีความ ปลอดภัยในชีวิต และทรัพย์สิน	กองช่าง
21.	โครงการก่อสร้างถนน ลาดยางสายขับช่องปล้อง บ้านขับปลากั้ง ม.5 N15.937680 E101.778214 N15.947619 E101.776040	เพื่อให้ถนนได้ มาตรฐาน	กว้าง 5 ม. ยาว 2,400 ม. หนา 0.04 ม.	7,920,000	7,920,000	7,920,000	7,920,000	ร้อยละของ ประชาชน เดินทางสะดวก	ประชาชนได้รับ ความสะดวกใน การสัญจร	กองช่าง
22.	โครงการก่อสร้างถนน ลาดยางสายแยกบ้านโนน เหลื่อม ม.7 เชื่อมบ้านห้วย ยาง ต.โคกสูง N15.898425 E101.845647 N15.886779 E101.861751	เพื่อให้ถนนได้ มาตรฐาน	กว้าง 5 ม. ยาว 3,000 ม. หนา 0.04 ม.	9,900,000	9,900,000	9,900,000	9,900,000	ร้อยละของ ประชาชน เดินทางสะดวก	ประชาชนได้รับ ความสะดวกใน การสัญจร	กองช่าง

ที่	โครงการ	วัตถุประสงค์	เป้าหมาย (ผลผลิตของ โครงการ)	งบประมาณและที่ผ่านมา				ตัวชี้วัด (KPI)	ผลที่คาดว่าจะ ได้รับ	หน่วยงาน รับผิดชอบ หลัก
				2561	2562	2563	2564			
23.	โครงการปรับปรุงถนน คสล.เป็นผิวจราจรลาดยาง สายบ้านนายอุดม ซัยโยบัว - บ้านนายฉลอง บ้านแก้ง ยาว ม.2 N15.907522 E101.826988 N15.906755 E101.829755	เพื่อให้ถนนได้ มาตรฐาน	กว้าง 6 เมตร ยาว 270 เมตร หนา 0.04 เมตร	1,100,000	1,100,000	1,100,000	1,100,000	ร้อยละของ ประชาชน เดินทางสะดวก	ประชาชนได้รับ ความสะดวกใน การสัญจร	กองช่าง
24.	โครงการก่อสร้างถนน ลาดยางบ้านห้วยเต่า ม.1 เชื่อมบ้านป่าปอแดง ม.8 เชื่อมบ้านนาอินทร์แดง ม.4 เชื่อมบ้านซับปลากั้ง ม.5 N15.897765 E101.804722 N15.934464 E101.778869	เพื่อให้ถนนได้ มาตรฐาน	กว้าง 6 ม. ยาว 7,000 ม. หนา 0.04 ม.	27,720,000	27,720,000	27,720,000	27,720,000	ร้อยละของ ประชาชน เดินทางสะดวก	ประชาชนได้รับ ความสะดวกใน การสัญจร	กองช่าง
25.	โครงการก่อสร้าง ถนนลาดยางสายห้วยน้ำคำ- โนนนาพวง ต.ชีบน N15.938414 E101.714304 N15.927819 E101.722735	เพื่อให้ถนนได้ มาตรฐาน	กว้าง 6 ม. ยาว 1,320 ม. หนา 0.04 ม.	4,760,000	4,760,000	4,760,000	4,760,000	ร้อยละของ ประชาชน เดินทางสะดวก	ประชาชนได้รับ ความสะดวกใน การเดินทาง สัญจร	กองช่าง
รวม	20 โครงการ	-	-	188,892,000	188,892,000	188,892,000	188,892,000	-	-	-

ที่	โครงการ	วัตถุประสงค์	เป้าหมาย (ผลผลิตของ โครงการ)	งบประมาณและที่ผ่านมา				ตัวชี้วัด (KPI)	ผลที่คาดว่าจะ ได้รับ	หน่วยงาน รับผิดชอบ หลัก
				2561	2562	2563	2564			

4.2 แผนงานการเกษตร

26.	โครงการก่อสร้างผนังกันน้ำ คสล.ตอนล่างฝายน้ำ ล้นลำห้วยสีลองทั้ง 2 ด้าน บ้านแก้งยาว ม.2 N15.907965 E101.829315	เพื่อป้องกันน้ำเซาะตลิ่ง บ้านเรือนราษฎรและสถานที่ราชการ (รพ.สต.แก้งยาว)	1 แห่ง	1,600,000	1,600,000	1,600,000	1,600,000	ร้อยละที่สามารถป้องกันน้ำเซาะตลิ่ง	บ้านเรือนราษฎรและสถานที่ราชการได้รับความปลอดภัย	สำนักปลัด กองช่าง
27.	โครงการก่อสร้างแก้มลิงลำห้วยสีลอง บ้านแก้งยาว ม.2 N15.904062 E101.827651	เพื่อกักเก็บน้ำในฤดูแล้งและบรรเทาอุทกภัยในฤดูฝน	บริเวณลำห้วยสีลอง	10,000,000	10,000,000	10,000,000	10,000,000	ร้อยละปัญหาภัยแล้งและอุทกภัยลดลง	มีน้ำสำหรับอุปโภคบริโภคและการเกษตรเพียงพอ	สำนักปลัด กองช่าง
28.	โครงการติดตั้งสถานีสูบน้ำพลังงานไฟฟ้า/พลังงานแสงอาทิตย์พื้นที่การเกษตรบ้านห้วยน้ำ ม.3	เพื่อให้เกษตรกรมีน้ำใช้สำหรับทำการเกษตรอย่างเพียงพอ	สถานีสูบน้ำ 1 แห่ง	5,000,000	5,000,000	5,000,000	5,000,000	ร้อยละของเกษตรกรมีน้ำใช้เพียงพอ	เกษตรกรมีน้ำใช้ทำการเกษตรอย่างเพียงพอ	สำนักปลัด กองช่าง
29.	โครงการขุดลอกอ่างเก็บน้ำบ้านนาอินทร์แดง ม.4 N15.928174 E101.804293	เพื่อเพิ่มปริมาณการกักเก็บน้ำสำหรับใช้อุปโภค-บริโภคและทำการเกษตร	1 แห่ง	20,000,000	20,000,000	20,000,000	20,000,000	ร้อยละของปริมาณการกักเก็บน้ำเพิ่มขึ้น	มีปริมาณน้ำเพียงพอสำหรับอุปโภค-บริโภคและทำการเกษตร	สำนักปลัด กองช่าง

ที่	โครงการ	วัตถุประสงค์	เป้าหมาย (ผลผลิตของ โครงการ)	งบประมาณและที่ผ่านมา				ตัวชี้วัด (KPI)	ผลที่คาดว่าจะ ได้รับ	หน่วยงาน รับผิดชอบ หลัก
				2561	2562	2563	2564			
30.	โครงการติดตั้งสถานีสูบน้ำ พลังงานแสงอาทิตย์ บ้านซับปลากั้ง ม.5	เพื่อนำน้ำมาใช้เพื่อ การเกษตรและ อุปโภคบริโภค	หมู่ที่ 5	5,000,000	5,000,000	5,000,000	5,000,000	สถานีสูบน้ำ 1 แห่ง	มีน้ำใช้ทำการ เกษตรและ อุปโภคบริโภค อย่างทั่วถึง	กองช่าง
31.	โครงการติดตั้งสถานีสูบน้ำ พลังงานไฟฟ้าพื้นที่การ เกษตร บ้านชีบน ม.6	เพื่อให้เกษตรกรมีน้ำ ใช้สำหรับทำ การเกษตรอย่าง เพียงพอ	หมู่ที่ 6	5,000,000	5,000,000	5,000,000	5,000,000	สถานีสูบน้ำ 1 แห่ง	เกษตรกรมีน้ำใช้ ทำการเกษตร อย่างเพียงพอ	สำนักปลัด กองช่าง
รวม	6 โครงการ	-	-	46,600,000	46,600,000	46,600,000	46,600,000	-	-	-

ยุทธศาสตร์จังหวัดที่ 5 พัฒนาสังคมและคุณภาพชีวิตตามหลักปรัชญาเศรษฐกิจพอเพียง

ยุทธศาสตร์การพัฒนาของ อปท. ในเขตจังหวัดที่ 1 การพัฒนาคนและสังคมที่มีคุณภาพ

ยุทธศาสตร์ที่ 5 การพัฒนาด้านสังคมและคุณภาพชีวิต

5.1 แผนงานการศึกษา

ที่	โครงการ	วัตถุประสงค์	เป้าหมาย (ผลผลิตของ โครงการ)	งบประมาณและที่ผ่านมา				ตัวชี้วัด (KPI)	ผลที่คาดว่าจะ ได้รับ	หน่วยงาน รับผิดชอบ หลัก
				2561	2652	2563	2564			
32.	โครงการก่อสร้างอาคารศูนย์พัฒนาเด็กเล็กวัดหัวเฒ่า ม.1	เพื่อรองรับเด็กก่อนวัยเรียนในหมู่บ้านหัวเฒ่า	อาคารศูนย์พัฒนาเด็กเล็ก 1 หลัง	2,500,000	2,500,000	2,500,000	2,500,000	จำนวนอาคารศูนย์พัฒนาเด็กเล็ก	มีอาคารสำหรับรองรับเด็กเล็กก่อนวัยเรียน	กองการศึกษา
33.	โครงการก่อสร้างอาคารศูนย์พัฒนาเด็กเล็กวัดศิลาอาสน์ ม.2	เพื่อรองรับเด็กก่อนวัยเรียนในหมู่บ้านแก้งยาวและบ้านโนนเหลื่อม	อาคารศูนย์พัฒนาเด็กเล็ก 1 หลัง	1,700,000	1,700,000	1,700,000	1,700,000	จำนวนอาคารศูนย์พัฒนาเด็กเล็ก	มีอาคารสำหรับรองรับเด็กเล็กก่อนวัยเรียน	กองการศึกษา
รวม	1 โครงการ	-	-	4,200,000	4,200,000	4,200,000	4,200,000	-	-	-

5.4 แผนงานการศาสนาวัฒนธรรม และนันทนาการ

34.	โครงการก่อสร้างลานกีฬาประจำหมู่บ้าน	เพื่อให้ประชาชนในตำบลได้เล่นกีฬาออกกำลังกาย	หมู่ที่ 2, 4, 6 ขนาด 52 x 52 เมตร	2,800,000	2,800,000	2,800,000	2,800,000	ร้อยละประชาชนที่ได้เล่นกีฬาออกกำลังกาย	มีลานกีฬาประจำหมู่บ้านไว้เล่นกีฬาออกกำลังกาย	กองการศึกษา
35.	โครงการก่อสร้างสนามกีฬาประจำตำบล	เพื่อให้ประชาชนในตำบลได้เล่นกีฬาออกกำลังกาย	1 แห่ง	5,000,000	5,000,000	5,000,000	5,000,000	ร้อยละประชาชนที่ได้เล่นกีฬาออกกำลังกาย	มีสนามกีฬาประจำตำบลสำหรับเล่นกีฬาออกกำลังกาย	กองการศึกษา
รวม	2 โครงการ	-	-	7,800,000	7,800,000	7,800,000	7,800,000	-	-	-

บัญชีครุภัณฑ์
แผนพัฒนาท้องถิ่นสี่ปี (พ.ศ.2561-2564)
สำหรับ ประสานโครงการพัฒนาจังหวัด
องค์การบริหารส่วนตำบลภูแลนคา อำเภอบ้านเขว้า จังหวัดชัยภูมิ

ที่	แผนงาน	หมวด	ประเภท	วัตถุประสงค์	เป้าหมาย (ผลผลิตของ ครุภัณฑ์)	งบประมาณและที่ผ่านมา				หน่วยงาน รับผิดชอบ หลัก
						2561	2562	2563	2564	
1.	บริหารงานทั่วไป	ค่าครุภัณฑ์	ครุภัณฑ์ ยานพาหนะและ ขนส่ง	เพื่อรองรับ ปริมาณงานที่ เพิ่มขึ้นตาม ภารกิจ	รถยนต์ส่วนบุคคล (1 คัน)	800,000	800,000	800,000	800,000	สำนักปลัด
2.	บริหารงานทั่วไป	ค่าครุภัณฑ์	ครุภัณฑ์ สำนักงาน	เพื่อรองรับ ปริมาณงานที่ เพิ่มขึ้นตาม ภารกิจ	ตู้เหล็ก 2 บาน เลื่อน (8 หลัง)	40,000	40,000	40,000	40,000	สำนักปลัด กองคลัง กองช่าง
3.	บริหารงานทั่วไป	ค่าครุภัณฑ์	ครุภัณฑ์ สำนักงาน	เพื่อรองรับ ปริมาณงานที่ เพิ่มขึ้นตาม ภารกิจ	ตู้เหล็ก 2 บานปิด มือจับชนิดปิด (5 หลัง)	27,500	27,500	27,500	27,500	สำนักปลัด กองคลัง กอง สวัสดิการ

ที่	แผนงาน	หมวด	ประเภท	วัตถุประสงค์	เป้าหมาย (ผลผลิตของ ครุภัณฑ์)	งบประมาณและที่ผ่านมา				หน่วยงาน รับผิดชอบ หลัก
						2561	2562	2563	2564	
4.	บริหารงานทั่วไป	ค่าครุภัณฑ์	ครุภัณฑ์ สำนักงาน	เพื่อรองรับปริมาณ งานที่เพิ่มขึ้นตาม ภารกิจ	ตู้เหล็กเก็บ แบบฟอร์ม ขนาด 15 ลิ้นชัก (1 หลัง)	5,500	5,500	5,500	5,500	กอง สวัสดิการ
5.	บริหารงานทั่วไป	ค่าครุภัณฑ์	ครุภัณฑ์ สำนักงาน	เพื่อรองรับปริมาณ งานที่เพิ่มขึ้นตาม ภารกิจ	เก้าอี้สำนักงานมี พนักพิงและที่วาง แขน (9 ตัว)	18,000	18,000	18,000	18,000	สำนักปลัด กองคลัง กอง สวัสดิการ
6.	บริหารงานทั่วไป	ค่าครุภัณฑ์	ครุภัณฑ์ สำนักงาน	เพื่อรองรับปริมาณ งานที่เพิ่มขึ้นตาม ภารกิจ	เก้าอี้พลาสติก (100 ตัว)	20,000	20,000	20,000	20,000	สำนักปลัด
7.	บริหารงานทั่วไป	ค่าครุภัณฑ์	ครุภัณฑ์ สำนักงาน	เพื่อรองรับปริมาณ งานที่เพิ่มขึ้นตาม ภารกิจ	โต๊ะทำงานระดับ 1-3 (10 ตัว)	50,000	50,000	50,000	50,000	กอง สวัสดิการ กอง การศึกษา กองช่าง
8.	บริหารงานทั่วไป	ค่าครุภัณฑ์	ครุภัณฑ์ สำนักงาน	เพื่อรองรับปริมาณ งานที่เพิ่มขึ้นตาม ภารกิจ	เครื่องดูดฝุ่นขนาด 25 ลิตร (1 เครื่อง)	14,000	14,000	14,000	14,000	สำนักปลัด

ที่	แผนงาน	หมวด	ประเภท	วัตถุประสงค์	เป้าหมาย (ผลผลิตของ ครุภัณฑ์)	งบประมาณและที่ผ่านมา				หน่วยงาน รับผิดชอบ หลัก
						2561	2562	2563	2564	
9.	บริหารงานทั่วไป	ค่าครุภัณฑ์	ครุภัณฑ์ สำนักงาน	เพื่อรองรับ ปริมาณงานที่ เพิ่มขึ้นตาม ภารกิจ	เครื่องพิมพ์ดีด (1 เครื่อง)	20,000	20,000	20,000	20,000	กองคลัง
10.	บริหารงานทั่วไป	ค่าครุภัณฑ์	ครุภัณฑ์ สำนักงาน	เพื่อรองรับ ปริมาณงานที่ เพิ่มขึ้นตาม ภารกิจ	โต๊ะคอมพิวเตอร์ (1 ตัว)	2,700	2,700	2,700	2,700	กอง สวัสดิการ
11.	บริหารงานทั่วไป	ค่าครุภัณฑ์	ครุภัณฑ์ คอมพิวเตอร์	เพื่อรองรับ ปริมาณงานที่ เพิ่มขึ้นตาม ภารกิจ	NOTE BOOK (1 เครื่อง)	25,000	25,000	25,000	25,000	กองคลัง
12.	บริหารงานทั่วไป	ค่าครุภัณฑ์	ครุภัณฑ์ คอมพิวเตอร์	เพื่อรองรับ ปริมาณงานที่ เพิ่มขึ้นตาม ภารกิจ	เครื่องพิมพ์ชนิด สี-ขาวดำ (2 เครื่อง)	10,000	10,000	10,000	10,000	กองคลัง กอง สวัสดิการ
13.	บริหารงานทั่วไป	ค่าครุภัณฑ์	ครุภัณฑ์ คอมพิวเตอร์	เพื่อรองรับ ปริมาณงานที่ เพิ่มขึ้นตาม ภารกิจ	เครื่อง คอมพิวเตอร์ (1 ชุด)	25,000	25,000	25,000	25,000	กอง สวัสดิการ

ที่	แผนงาน	หมวด	ประเภท	วัตถุประสงค์	เป้าหมาย (ผลผลิตของ ครุภัณฑ์)	งบประมาณและที่ผ่านมา				หน่วยงาน รับผิดชอบ หลัก
						2561	2562	2563	2564	
14.	บริหารงานทั่วไป	ค่าครุภัณฑ์	ครุภัณฑ์อื่น	เพื่อรองรับ ปริมาณงานที่ เพิ่มขึ้นตาม ภารกิจ	เดินเท้าไป แบบ 2 ช่อง ขนาด 4x8 เมตร (4 หลัง)	80,000	80,000	80,000	80,000	สำนักปลัด
15.	รักษาความสงบภายใน	ค่าครุภัณฑ์	ครุภัณฑ์อื่น	เพื่อลดอุบัติเหตุเพื่อ ความปลอดภัยในชีวิตและทรัพย์สิน	กระจกโค้งมน พร้อมเสา	50,000	50,000	50,000	50,000	สำนักปลัด
16.	สร้างความเข้มแข็ง	ค่าครุภัณฑ์	ครุภัณฑ์เครื่อง ดับเพลิง	เพื่อลดอุบัติเหตุ เพื่อความปลอดภัยในชีวิต และทรัพย์สิน	สายสูบน้ำพร้อม หัวกะโหลก ขนาด 4 นิ้ว ยาว 12 ม. (1 ตัว)	15,000	15,000	15,000	15,000	สำนักปลัด
17.	เคหะและชุมชน	ค่าครุภัณฑ์	ครุภัณฑ์ ยานพาหนะและ ขนส่ง	เพื่อให้บริการเก็บ ขยะในตำบลอย่าง ทั่วถึงรวดเร็ว ลด ปัญหาขยะตกค้าง	รถบรรทุกขยะ	3,000,000	3,000,000	3,000,000	3,000,000	สำนักปลัด
18.	เคหะและชุมชน	ค่าครุภัณฑ์	ครุภัณฑ์ก่อสร้าง	เพื่อใช้ทดสอบค่า ยุบตัวของ คอนกรีต	ชุด Slum test (ชุดทดสอบค่า ยุบตัวของคอนกรีต) (1 ชุด)	5,000	5,000	5,000	5,000	กองช่าง
รวม						4,207,700	4,207,700	4,207,700	4,207,700	

ส่วนที่ 5

การติดตามและประเมินผล

ในการจัดทำแผนพัฒนาท้องถิ่นนั้น จะต้องมีการติดตามและประเมินผลแผนพัฒนา โดยจะต้องติดตามและประเมินยุทธศาสตร์ ตามระเบียบกระทรวงมหาดไทย ว่าด้วยการจัดทำแผนขององค์กรปกครองส่วนท้องถิ่น พ.ศ. 2548 หมวด 6 ข้อ 29 และแก้ไขเพิ่มเติมถึง (ฉบับที่ 2) พ.ศ. 2559 ข้อ 13 2 และในการประเมินแผนนั้นจะต้อง ดำเนินการประเมินคุณภาพของแผนยุทธศาสตร์การพัฒนาตามแนวทางการติดตามและประเมินผลยุทธศาสตร์เพื่อสอดคล้องแผนพัฒนาท้องถิ่นสี่ปีขององค์กรปกครองส่วนท้องถิ่น แจ้างตามหนังสือกระทรวงมหาดไทย ที่ มท 0810.2/ว 5797 ลงวันที่ 10 ตุลาคม 2559 เรื่อง ชักซ้อมแนวทางและหลักเกณฑ์การติดตามและประเมินผลแผนพัฒนาท้องถิ่นสี่ปี (พ.ศ. 2561 – 2564) ขององค์กรปกครองส่วนท้องถิ่น ตามระเบียบกระทรวงมหาดไทย ว่าด้วยการจัดทำแผนขององค์กรปกครองส่วนท้องถิ่น (ฉบับที่ 2) พ.ศ. 2559

1. การติดตามและประเมินผลยุทธศาสตร์

แนวทางการพิจารณาการติดตามและประเมินผลยุทธศาสตร์เพื่อความสอดคล้องแผนพัฒนาท้องถิ่นสี่ปีขององค์กรปกครองส่วนท้องถิ่น ประกอบด้วยประเด็นการพิจารณา ดังนี้

ประเด็นการพิจารณา	คะแนน
1. ข้อมูลสภาพทั่วไปและข้อมูลพื้นฐานขององค์กรปกครองส่วนท้องถิ่น	20
2. การวิเคราะห์สถานการณ์และศักยภาพ	15
3. ยุทธศาสตร์ ประกอบด้วย	65
3.1 ยุทธศาสตร์ขององค์กรปกครองส่วนท้องถิ่น	(10)
3.2 ยุทธศาสตร์ขององค์กรปกครองส่วนท้องถิ่นในเขตจังหวัด	(10)
3.3 ยุทธศาสตร์จังหวัด	(10)
3.4 วิสัยทัศน์	(5)
3.5 กลยุทธ์	(5)
3.6 เป้าประสงค์	(5)
3.7 จุดยืนทางยุทธศาสตร์	(5)
3.8 แผนงาน	(5)
3.9 ความเชื่อมโยงของยุทธศาสตร์ในภาพรวม	(5)
3.10 ผลผลิต/โครงการ	(5)
รวมคะแนน	100

2. การติดตามและประเมินผลโครงการ

แนวทางการพิจารณาการติดตามและประเมินผลโครงการเพื่อความสอดคล้องแผนพัฒนา
ท้องถิ่นสี่ปีขององค์กรปกครองส่วนท้องถิ่น ประกอบด้วยประเด็นการพิจารณา ดังนี้

ประเด็นการพิจารณา	คะแนน
1. การสรุปสถานการณ์การพัฒนา	10
2. การประเมินผลการนำแผนพัฒนาท้องถิ่นสี่ปีไปปฏิบัติในเชิงปริมาณ	10
3. การประเมินผลการนำแผนพัฒนาท้องถิ่นสี่ปีไปปฏิบัติในเชิงคุณภาพ	10
4. แผนงานและยุทธศาสตร์การพัฒนา	10
5. โครงการพัฒนา ประกอบด้วย	60
5.1 ความชัดเจนของชื่อโครงการ	(5)
5.2 กำหนดวัตถุประสงค์สอดคล้องกับโครงการ	(5)
5.3 เป้าหมาย (ผลผลิตของโครงการ) มีความชัดเจนนำไปสู่การตั้งงบประมาณได้ ถูกต้อง	(5)
5.4 โครงการมีความสอดคล้องกับแผนยุทธศาสตร์ชาติ 20 ปี	(5)
5.5 เป้าหมาย (ผลผลิตของโครงการ) มีความสอดคล้องกับแผนพัฒนาเศรษฐกิจ และสังคมแห่งชาติ	(5)
5.6 โครงการมีความสอดคล้องกับ Thailand 4.0	(5)
5.7 โครงการสอดคล้องกับยุทธศาสตร์จังหวัด	(5)
5.8 โครงการแก้ไขปัญหาความยากจนหรือการเสริมสร้างให้ประเทศชาติมั่นคง มั่ง คั่ง ยั่งยืน ภายใต้หลักประชารัฐ	(5)
5.9 งบประมาณมีความสอดคล้องกับเป้าหมาย (ผลผลิตของโครงการ)	(5)
5.10 มีการประมาณการราคาถูกต้องตามหลักวิธีการงบประมาณ	(5)
5.11 มีการกำหนดตัวชี้วัด (KPI) และสอดคล้องกับวัตถุประสงค์และผลที่คาดว่าจะ ได้รับ	(5)
5.12 ผลที่คาดว่าจะได้รับ สอดคล้องกับวัตถุประสงค์	(5)
รวมคะแนน	100

3. สรุปผลการพัฒนาท้องถิ่นในภาพรวม

3.1 การวัดผลในเชิงปริมาณและเชิงคุณภาพ

ตามที่องค์การบริหารส่วนตำบลได้ดำเนินการจัดทำแผนพัฒนาขึ้นมาเพื่อใช้เป็นเครื่องมือในการพัฒนาองค์การบริหารส่วนตำบลให้บรรลุเป้าหมายที่วางไว้ เกิดประสิทธิภาพประสิทธิผลสูงสุดในการแก้ไขปัญหาให้กับประชาชน ในการจัดทำแผนพัฒนานั้นจะต้องมีการติดตามและประเมินแผนพัฒนาตามระเบียบกระทรวงมหาดไทย ว่าด้วยการจัดทำแผนขององค์กรปกครองส่วนท้องถิ่น พ.ศ. 2548 หมวด 6 ข้อ 29 และแก้ไขเพิ่มเติมถึง (ฉบับที่ 2) พ.ศ. 2559 ข้อ 13 โดยคณะกรรมการติดตามและประเมินแผนพัฒนาเป็นผู้ดำเนินการติดตามและประเมินผลแผนพัฒนา ซึ่งคณะกรรมการติดตามและประเมินผลแผนพัฒนาจะต้องดำเนินการกำหนดแนวทางวิธีการในการติดตามและประเมินผลแผนพัฒนา ดำเนินการติดตามและประเมินผลแผนพัฒนา รายงานผลและเสนอความเห็นซึ่งได้จากการติดตามและประเมินผลแผนพัฒนาต่อผู้บริหารท้องถิ่น เพื่อให้ผู้บริหารท้องถิ่นเสนอต่อสภาท้องถิ่น และคณะกรรมการพัฒนาท้องถิ่น พร้อมทั้งประกาศผลการติดตามและประเมินผลแผนพัฒนาให้ประชาชนในท้องถิ่นทราบในที่เปิดเผยภายในสิบห้าวันนับแต่วันรายงานผลและเสนอความเห็นดังกล่าวและต้องปิดประกาศไว้เป็นระยะเวลาไม่น้อยกว่าสามสิบวันโดยอย่างน้อยปี ละสองครั้งภายในเดือนเมษายนและภายในเดือนตุลาคมของทุกปี

โดยใช้แบบในการติดตามและประเมินผลเชิงปริมาณและคุณภาพ ดังนี้

1. แบบการบ่งชี้การปฏิบัติงาน (Performance Indicators)
2. แบบบัตรคะแนน (Scorecard Model)
3. แบบมุ่งวัดผลสัมฤทธิ์ (Result Framework Model)
4. แบบเชิงเหตุผล (Logical Model)
5. แบบวัดกระบวนการปฏิบัติ (Process Performance Measurement System)
6. แบบการประเมินโดยใช้วิธีการแก้ปัญหาหรือเรียนรู้จากปัญหาที่เกิดขึ้น
7. แบบการประเมินแบบมีส่วนร่วม (Participatory Methods)
8. แบบการประเมินผลกระทบ (Impact Evaluation)
9. แบบการประเมินความเสี่ยง (Risk Assessment Model)
10. แบบการประเมินตนเอง (Self-assessment Model)

4. ข้อเสนอแนะในการจัดทำแผนพัฒนาท้องถิ่นในอนาคต

4.1 ผลกระทบนำไปสู่ออนาคต

1. เกิดการพัฒนาที่ล่าช้า เพราะการดำเนินงานต่างๆ ขององค์กรปกครองส่วนท้องถิ่นต้องผ่านกระบวนการหลายขั้นตอน สลับซับซ้อน
2. ประชาชนอาจเกิดความเบื่อหน่ายกับกระบวนการจัดทำแผนที่มีความยุ่งยากมากขึ้น

3. ปัญหาอาจไม่ได้รับการแก้ไขอย่างตรงจุดเพราะข้อจำกัดของระเบียบกฎหมายที่ทำได้ยากและบางเรื่องอาจทำไม่ได้

4.2 ข้อสังเกต ข้อเสนอแนะ ผลจากการพัฒนา

- 1) การจัดทำแผนพัฒนาท้องถิ่นสี่ปีควรพิจารณาใช้แผนยุทธศาสตร์การพัฒนามาเป็นกรอบในการจัดทำแผนพัฒนาท้องถิ่นสี่ปีและให้มีความสอดคล้องกัน
- 2) การจัดทำแผนพัฒนาท้องถิ่นสี่ปีควรพิจารณางบประมาณและคำนึงถึงสถานการณ์คลังในการพิจารณาโครงการ/กิจกรรม ที่จะบรรจุในแผนพัฒนาท้องถิ่นสี่ปี
- 3) ควรเร่งรัดให้มีการดำเนินโครงการ/กิจกรรม ที่ตั้งในข้อบัญญัติงบประมาณรายจ่ายให้สามารถดำเนินการได้ในปีงบประมาณนั้น
- 4) องค์การบริหารส่วนตำบลควรพิจารณาตั้งงบประมาณให้เพียงพอและเหมาะสมกับภารกิจแต่ละด้านที่จะต้องดำเนินการ ซึ่งจะช่วยลดปัญหาในการโอนเพิ่ม โอนลด โอนตั้งจ่ายรายการใหม่
